



# PLANO DIÁRIO ATFM 01/05/2026



# GERÊNCIA REGIONAL



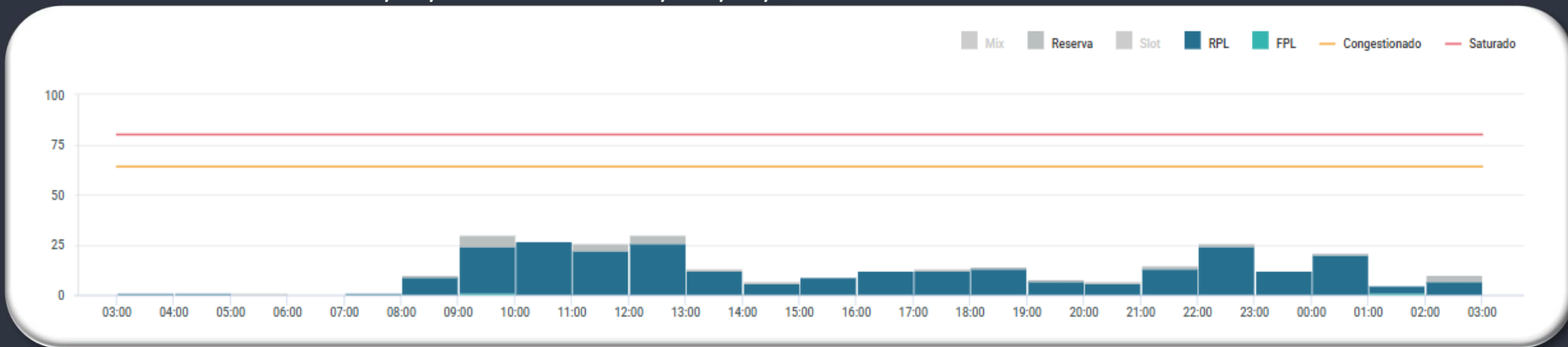
## Aeródromos e Setores

**SBBR – Brasília**

**SBRP - Ribeirão Preto**

**SDUL - Santa Lydia**

GRÁFICO DE DEMANDA : 01/05/2026 03:00 UTC / 02/05/2026 02:59 UTC:



EVENTOS RELEVANTES NO SOLO OU NO ESPAÇO AÉREO:

- 1 - **F2090/26** - RWY 11L/29R CLSD DEVIDO SER MAINT - **MAY 01 11-15 1600-2000**, 05-09 0301-0900.
- 2 - **F2091/26** - RWY 11R/29L CLSD DEVIDO SER MAINT - **MAY 01 02 12-15 0301-0900**, 04-08 1600-2000.

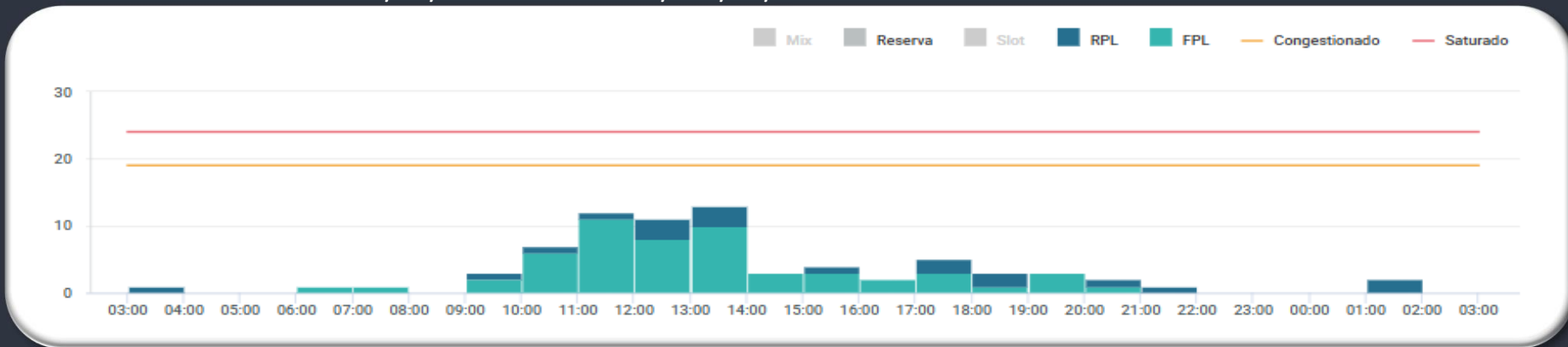
METEOROLOGIA:

LOCALIDADE	03/09Z	09/15Z	15/21Z	21/03Z
SBBR	-	-	-	-

INOPERÂNCIAS:

- 1 - Não foram encontradas informações.

GRÁFICO DE DEMANDA : 01/05/2026 03:00 UTC / 02/05/2026 02:59 UTC:



EVENTOS RELEVANTES NO SOLO OU NO ESPAÇO AÉREO:

- 1 - **F1025/26** - AD PRB FLT DE TREINAMENTO, TGL E CHECK ANAC - **APR 25 0300 TIL MAY 03 2359.**
- 2 - **F1405/26** - PROC CTL FLUXO ACT ACFT DEST SBRP QUE OPR SEGUNDO O RBAC 91 E 135 DEVERAO APRESENTAR OS PLANOS DE VOO COMPLETO (PVC) OU SIMPLIFICADO (PVS) ATE 2300UTC DO DIA ANTERIOR DA OPERACAO DE ARR EM SBRP QUE OCORRA NO PERIODO DAS 09:00 AS 23:00, EXC ACFT ASA ROTATIVA COM AD ORIGEM DENTRO DA TMA. AS MENSAGENS CORRELATAS DLA E CHG, REFERENTES AOS PLANOS DE VOO JA APRESENTADOS COM INTENCAO DE ARR EM SBRP, ENVIADAS FORA DO PERIODO DE RESTRICAO, SERAO RECUSADAS, CASO O NOVO ETA EM SBRP ESTEJA DENTRO DO INTERVALO DA RESTRICAO ESTABELECIDO DAS 09:00 AS 23:00 UTC. PROC CTL FLUXO ACT ACFT COM DEST AD NTL NAO PODERAO TER COMO ALTN OU MODIFICAR DEST PARA SBRP - **APR 26 0900 TIL MAY 01 2300.**
- 3 - **F1733/26** - PATIO 2 PRKG ACFT AVIACAO GERAL PPR 24H DE ANTECEDENCIA COOR CENTRO DE OPERACOES TARIFARIAS (COT) THRU E-MAIL ALEXANDRE.SANTIN(A)REDEVOA.COM.BR - **APR 22 0301 TIL MAY 01 0301.**

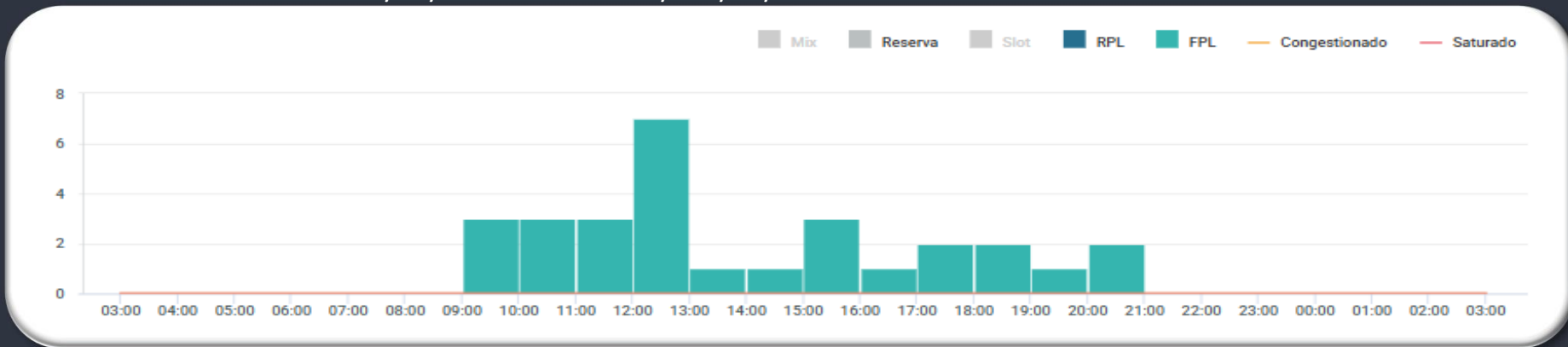
METEOROLOGIA:

LOCALIDADE	03/09Z	09/15Z	15/21Z	21/03Z
SBRP	-	-	-	-

INOPERÂNCIAS:

- 1 - Não foram encontradas informações.

GRÁFICO DE DEMANDA : 01/05/2026 03:00 UTC / 02/05/2026 02:59 UTC:



## EVENTOS RELEVANTES NO SOLO OU NO ESPAÇO AÉREO:

1 - **F1406/26** - PROC CTL FLUXO ACT ACFT DEST SDUL QUE OPR SEGUNDO O REGULAMENTO BRASILEIRO DE AVIACAO CIVIL (RBAC) 91 E 135 DEVERAO APRESENTAR OS PLANOS DE VOO COMPLETO (PVC) OU SIMPLIFICADO (PVS) ATE 2300UTC DO DIA ANTERIOR DA OPERACAO DE ARR EM SDUL QUE OCORRA NO PERIODO DAS 09:00 AS 23:00, EXC ACFT ASA ROTATIVA COM AD ORIGEM DENTRO DA TMA. AS MENSAGENS CORRELATAS DLA E CHG, REFERENTES AOS PLANOS DE VOO JA APRESENTADOS COM INTENCAO DE ARR EM SDUL, ENVIADAS FORA DO PERIODO DE RESTRICAO, SERAO RECUSADAS, CASO O NOVO ETA EM SDUL ESTEJA DENTRO DO INTERVALO DA RESTRICAO ESTABELECIDO DAS 09:00 AS 23:00 UTC. PROC CTL FLUXO ACT ACFT COM DEST AD NTL NAO PODERAO TER COMO ALTN OU MODIFICAR DEST PARA SDUL - **APR 26 0900 TIL MAY 01 2300**.

## METEOROLOGIA:

LOCALIDADE	03/09Z	09/15Z	15/21Z	21/03Z
SDUL	-	-	-	-

## INOPERÂNCIAS:

1 - Não foram encontradas informações.

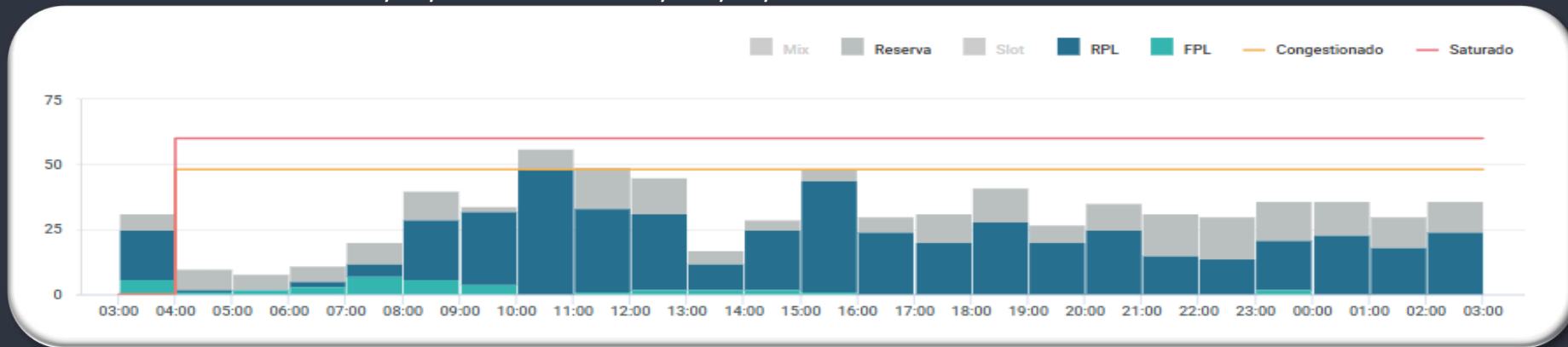
# GERÊNCIA REGIONAL



## Aeródromos e Setores

- SBGR - Guarulhos
- SBSP – Congonhas
- SBGL - Galeão
- SBRJ - Santos Dumont
- SBCT – Curitiba

GRÁFICO DE DEMANDA : 01/05/2026 03:00 UTC / 02/05/2026 02:59 UTC:



EVENTOS RELEVANTES NO SOLO OU NO ESPAÇO AÉREO:

- 1 – **F2112/26** - RWY 10R/28L PRB OPR A380 E B748- APR 30 1700 TIL MAY 30 1700.
- 2 – **F2122/26** - RWY 10R/28L CLSD DEVIDO SER MAINT- MAY 01-05 1300-1430 - MAY 06-30 MON TUE 1300-1430 WED-SUN 0300-0759 1300-1430

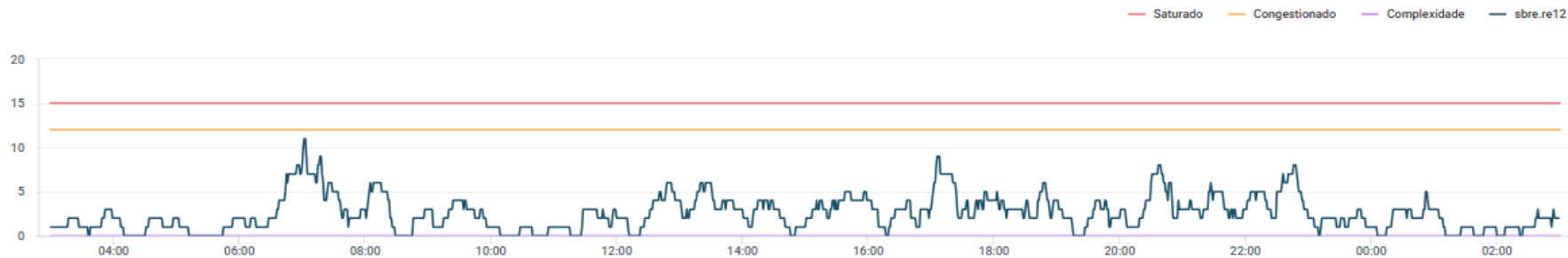
METEOROLOGIA:

LOCALIDADE	03/09Z	09/15Z	15/21Z	21/03Z
SBGR	T	T	-RA	-

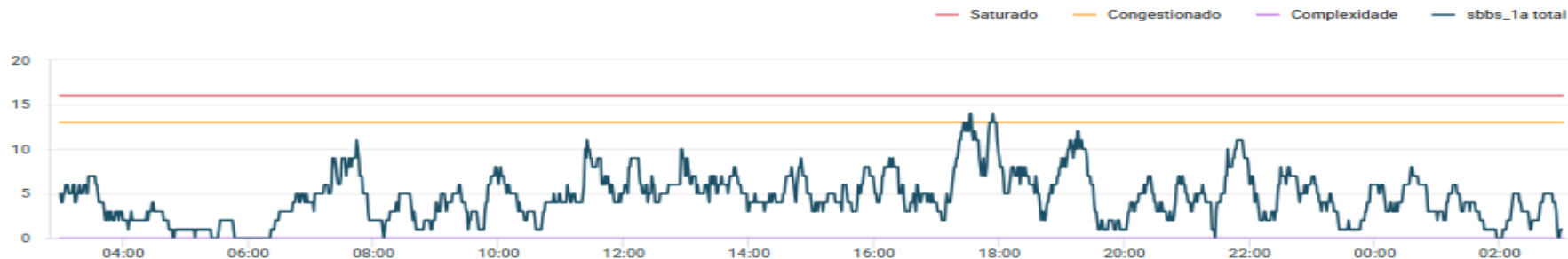
INOPERÂNCIAS:

- 1 - **E2117/26** - ILS RWY 10R CAT III REDUZIDO PARA CAT I - APR 30 1700 TIL MAY 30 1700.

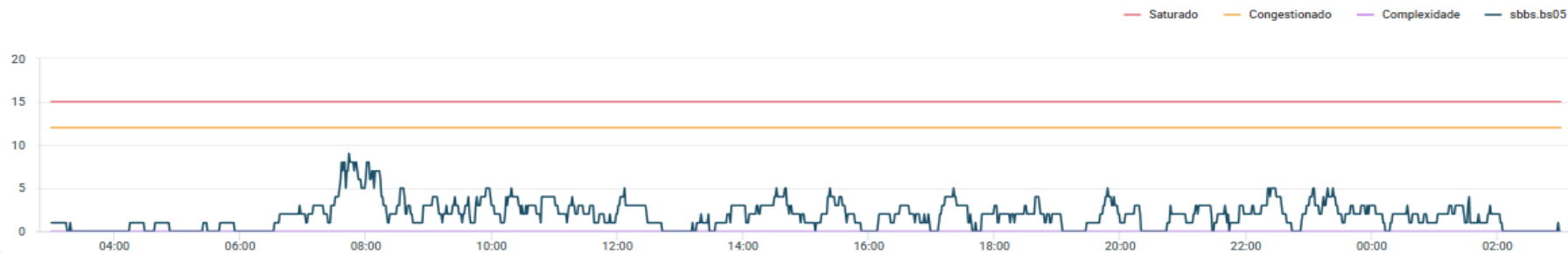
### SBRE.RE12



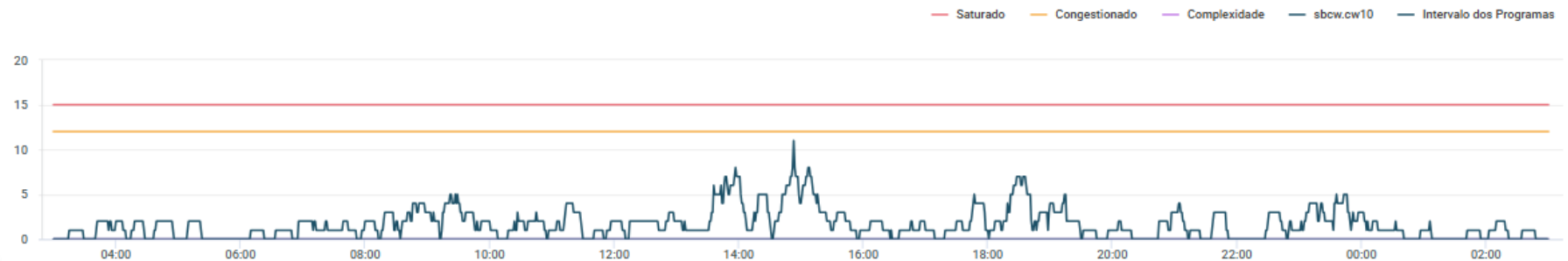
### SBBS\_1A TOTAL



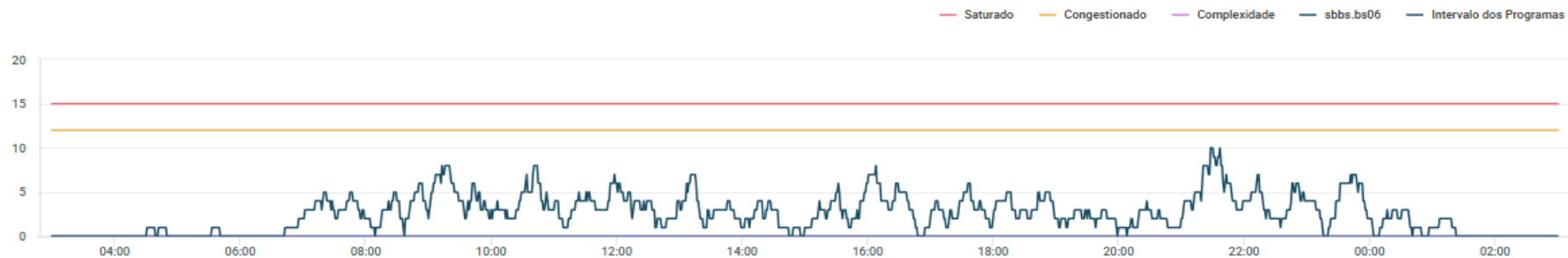
## SBBS.BS05



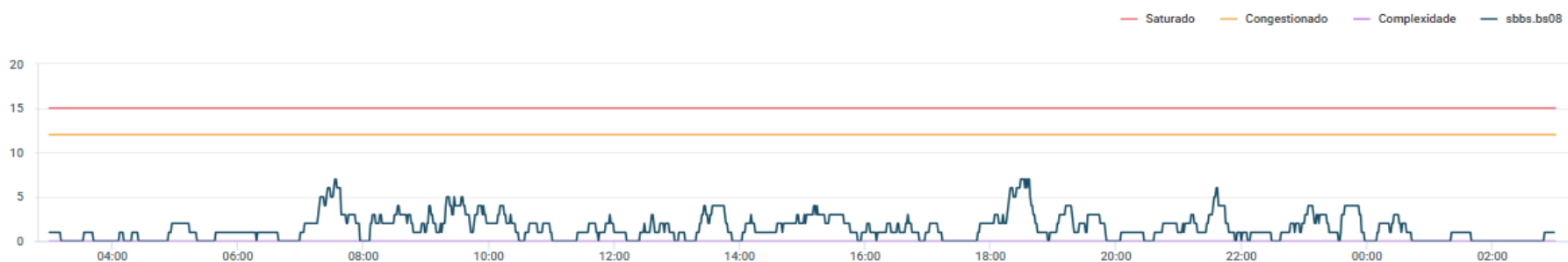
## SBCW.CW10



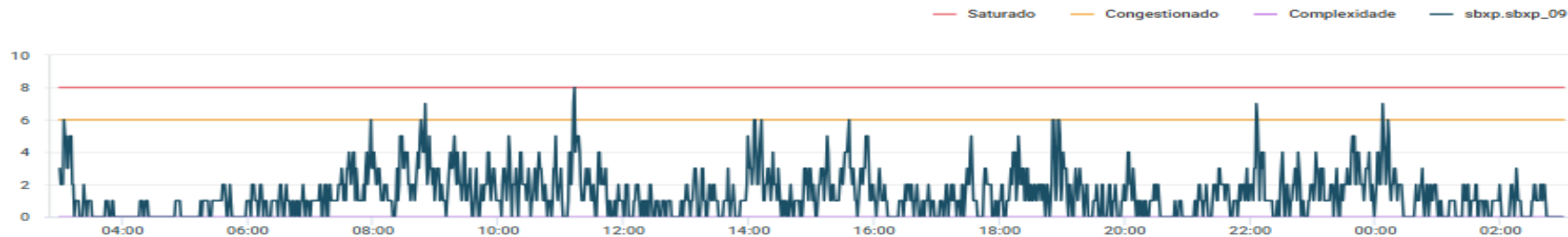
## SBBS.BS06



## SBBS.BS08



### SBXP.SBXP\_09



### SBXP.SBXP\_10

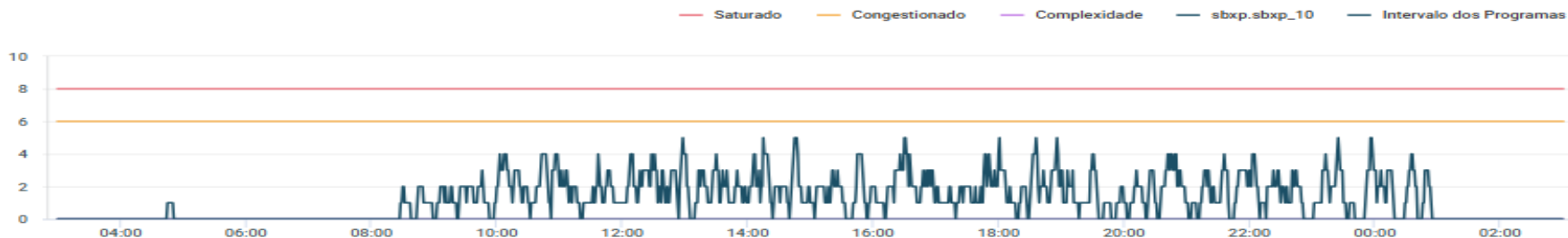
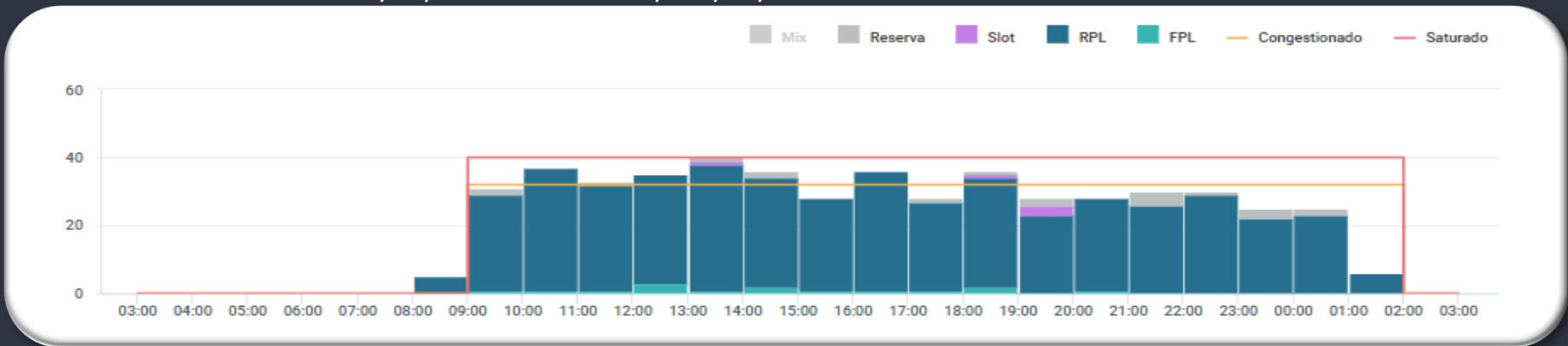


GRÁFICO DE DEMANDA : 01/05/2026 03:00 UTC / 02/05/2026 02:59 UTC:



EVENTOS RELEVANTES NO SOLO OU NO ESPAÇO AÉREO:

- 1 - **F0788/26** - AD COORDENADO - FEB 26-MAY 26.
- 2 - **F1021/26** - TWY KILO CLSD DEVIDO SER MAINT - MAR 18-MAY 15.
- 3 - **F1024/26** - RWY 17R/35L CLSD DEVIDO SER MAINT - MAR 19-MAY 15 0200-0900.

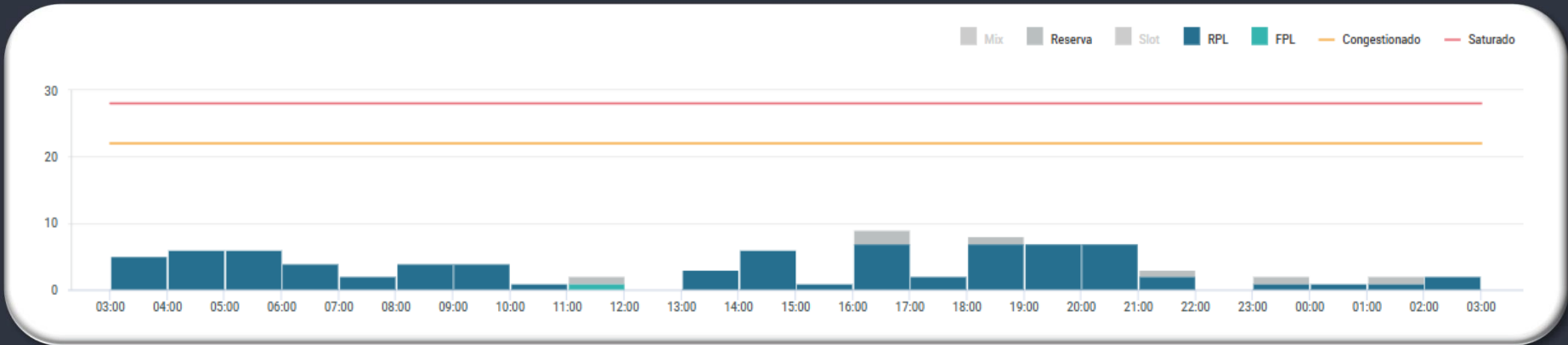
METEOROLOGIA:

LOCALIDADE	03/09Z	09/15Z	15/21Z	21/03Z
SBSP	T	T	-RA	-

INOPERÂNCIAS:

- 1 - Não foram encontradas informações.

GRÁFICO DE DEMANDA : 01/05/2026 03:00 UTC / 02/05/2026 02:59 UTC:



EVENTOS RELEVANTES NO SOLO OU NO ESPAÇO AÉREO:

1 - **E2241/26** - PJE SUBJ COOR APP RIO/APP ALDEIA ACONTECERA CENTRO COORD 224717S0420630W RAI0 1.6NM RTO. GND/12000 FT AMSL - **MAY 01-JUL 07 0900-2359**.

2 - **E2504/26** - PJE SUBJ AUTH/COOR APP RIO ACONTECERA CENTRO COORD 225227S0432318W (CAMPO DOS AFONSOS, RJ) RAI0 1NM RTO (COOR SBR 304). SFC/FL120 - **APR 18-JUL 15 0900-0259**.

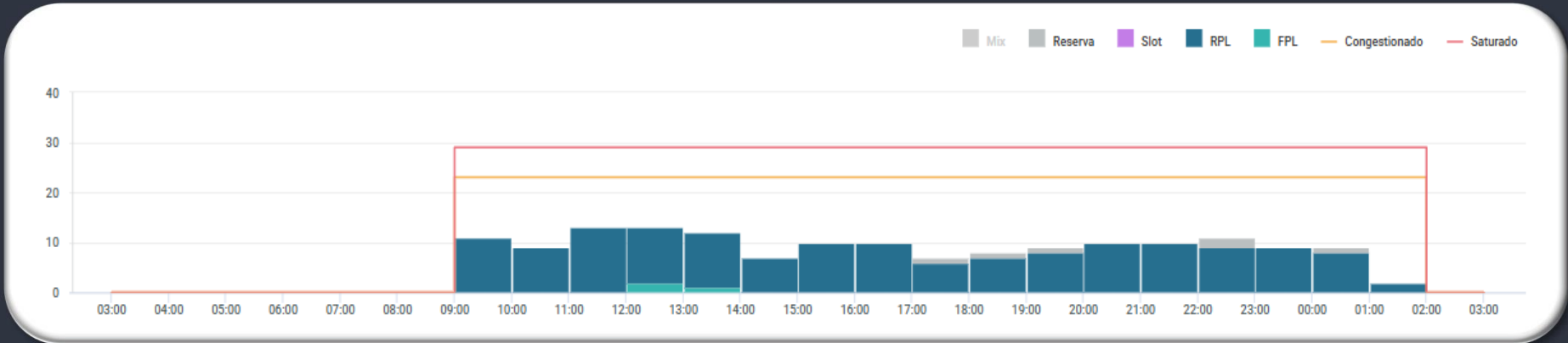
METEOROLOGIA:

LOCALIDADE	03/09Z	09/15Z	15/21Z	21/03Z
SBGL	-RA	-	-	-

INOPERÂNCIAS:

1 - Não foram encontradas informações.

GRÁFICO DE DEMANDA : 01/05/2026 03:00 UTC / 02/05/2026 02:59 UTC:



EVENTOS RELEVANTES NO SOLO OU NO ESPAÇO AÉREO:

- 1 - **E2097/26** - RWY 02L/20R CLSD PARA LDG, TKOF E TAX DE ACFT EXC INT RWY 02R/20L - **MAR 27-MAY 20 0900**.
- 2 - **E2239/26** - PJE SUBJ COOR APP RIO/APP ALDEIA ACONTECERA CENTRO COORD 224717S0420630W RAI0 1.6NM RTO. GND/12000 FT AMSL - **MAY 01-JUL 07 0900-2359**
- 3 - **E2501/25** - PJE SUBJ AUTH/COOR APP RIO ACONTECERA CENTRO COORD 225227S0432318W (CAMPO DOS AFONSOS, RJ) RAI0 1NM RTO (COOR SBR 304). SFC/FL120 - **APR 18-JUL 15 0900-0259**.

PREVISÃO DE DESLOCAMENTO DE EMBARCAÇÕES:

- 4 - **SEVEN**: ATENTAR AOS **NOTAM E2267/26, E2498/26, E2527/26, E2534/26 e E2585/26 e E2590/26**.
- 5 - **SKANDI**: ATENTAR AO **NOTAM E2289/26, E2402/26, E2522/26, E2523/26 e E2648/26**.

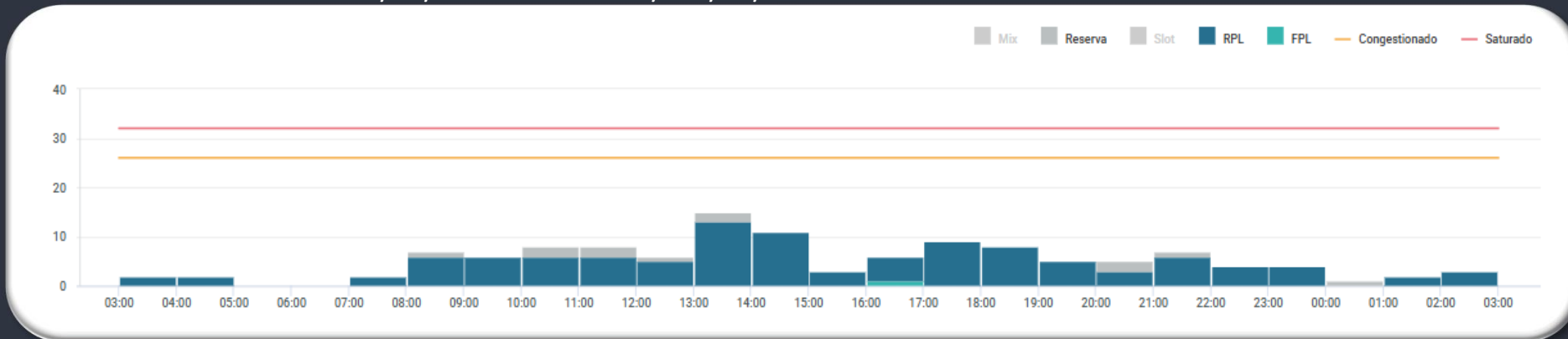
METEOROLOGIA:

LOCALIDADE	03/09Z	09/15Z	15/21Z	21/03Z
SBRJ	-RA	-	-	-

INOPERÂNCIAS:

- 1 - Não foram encontradas informações.

GRÁFICO DE DEMANDA : 01/05/2026 03:00 UTC / 02/05/2026 02:59 UTC:



EVENTOS RELEVANTES NO SOLO OU NO ESPAÇO AÉREO:

- 1 – **E0851/26** - LGT CL TWY (TODAS) U/S - FEB 12-MAY 10
- 2 – **E0852/26** - BARRA DE PARADA TWY CHARLIE, ECHO E FOXTROT CLSD - FEB 12-MAY 10

METEOROLOGIA:

LOCALIDADE	03/09Z	09/15Z	15/21Z	21/03Z
SBCT	FG 08Z/09 Z	FG 09Z/11 Z	-	-

INOPERÂNCIAS:

- 1 – Não foram encontradas informações.

# GERÊNCIA REGIONAL



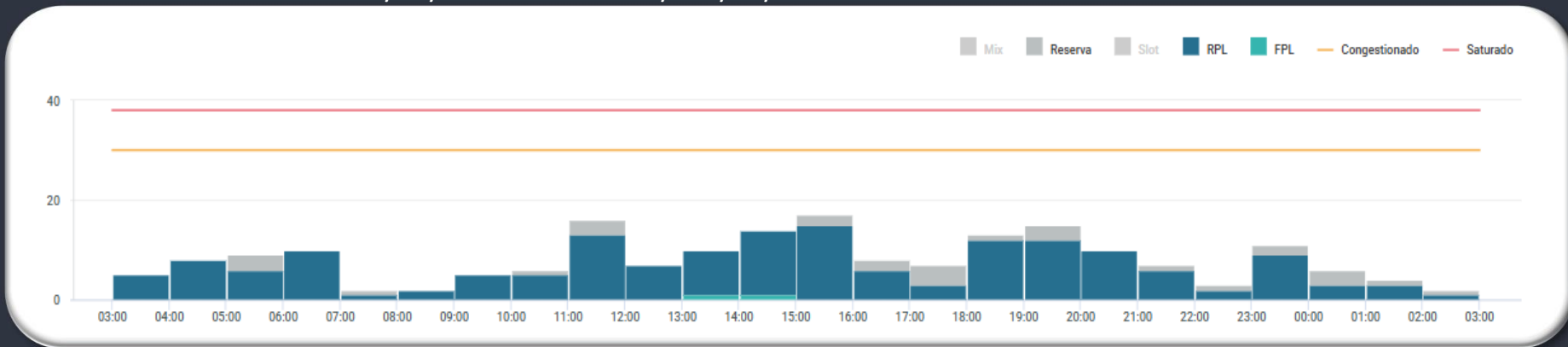
## Aeródromos e Setores

**SBRF** – Recife

**SBFZ** – Fortaleza

**SBPS** – Porto Seguro

GRÁFICO DE DEMANDA : 01/05/2026 03:00 UTC / 02/05/2026 02:59 UTC:



EVENTOS RELEVANTES NO SOLO OU NO ESPAÇO AÉREO:

1 – Não foram encontradas informações.

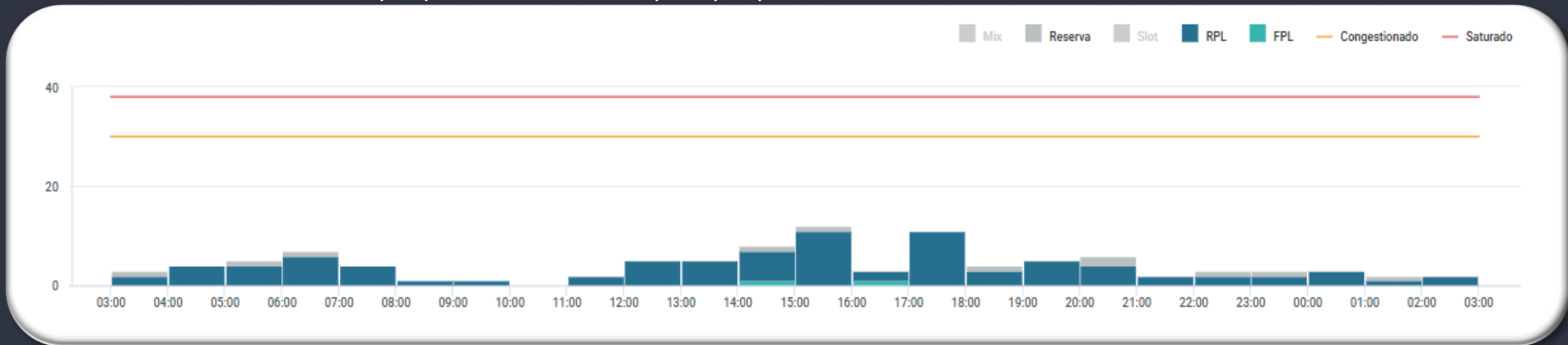
METEOROLOGIA:

LOCALIDADE	03/09Z	09/15Z	15/21Z	21/03Z
SBRF	TSRA	TSRA	SHRA	TSRA

INOPERÂNCIAS:

1 – Não foram encontradas informações.

GRÁFICO DE DEMANDA : 01/05/2026 03:00 UTC / 02/05/2026 02:59 UTC:



EVENTOS RELEVANTES NO SOLO OU NO ESPAÇO AÉREO:

1 – Não foram encontradas informações.

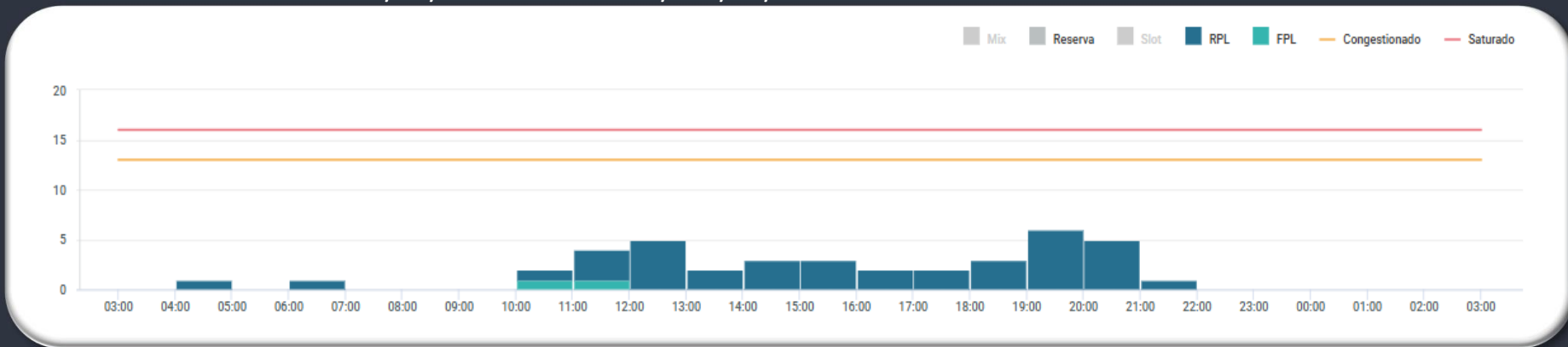
METEOROLOGIA:

LOCALIDADE	03/09Z	09/15Z	15/21Z	21/03Z
SBFZ	TSRA	SHRA V	TSRA	VCTS

INOPERÂNCIAS:

1 – Não foram encontradas informações.

GRÁFICO DE DEMANDA : 01/05/2026 03:00 UTC / 02/05/2026 02:59 UTC:



EVENTOS RELEVANTES NO SOLO OU NO ESPAÇO AÉREO:

1 - Não foram encontradas informações.

METEOROLOGIA:

LOCALIDADE	03/09Z	09/15Z	15/21Z	21/03Z
SBPS	SHRA V/T	SHRA V/T	-	-SHRA

INOPERÂNCIAS:

1 - **B0920/26** - PAPI RWY 10 U/S - **APR 29 1547 TIL MAY 18 1800**.

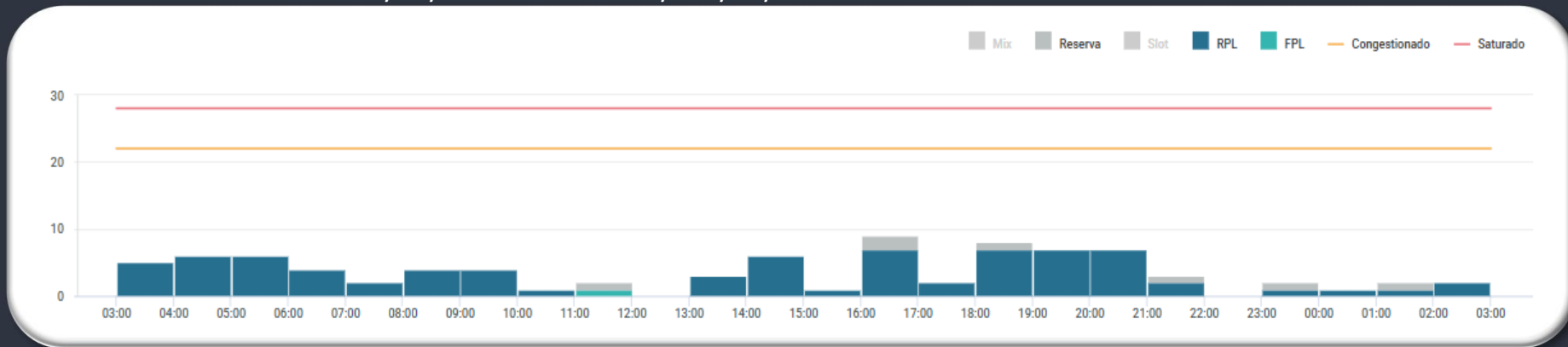
# GERÊNCIA REGIONAL



## Aeródromos e Setores

**SBBE – Belém**

GRÁFICO DE DEMANDA : 01/05/2026 03:00 UTC / 02/05/2026 02:59 UTC:



EVENTOS RELEVANTES NO SOLO OU NO ESPAÇO AÉREO:

1 - Não foram encontradas informações.

METEOROLOGIA:

LOCALIDADE	03/09Z	09/15Z	15/21Z	21/03Z
SBBE	T	T	TSRA	-

INOPERÂNCIAS:

- 1 - **G0983/26** - ILS GP RWY 07 U/S - APR 17 TIL MAY 17 2359.
- 2 - **G1036/26** - ILS MM RWY 07 U/S - APR 23 TIL MAY 18 2359.

ORIGEM	DESTINO	ER	INICIO (PREVISAÇÃO)	FIM	MEDIDA	MOTIVO
<b>DEMANDA SBGR</b>						
BS-08	SBGR	XP-09	01/05/2026 08:00:00	01/05/2026 11:00:00	MIT - 20 NM	DEMANDA DESBALANCEADA DE CHEGADA
CW-10	SBGR	XP-09	01/05/2026 08:15:00	01/05/2026 11:15:00	MIT - 20 NM	DEMANDA DESBALANCEADA DE CHEGADA
BS-05	SBGR	XP-09	01/05/2026 08:30:00	01/05/2026 11:30:00	MIT - 20 NM	DEMANDA DESBALANCEADA DE CHEGADA
BS-08	SBGR	XP-09	01/05/2026 15:00:00	01/05/2026 16:00:00	MIT - 20 NM	DEMANDA DESBALANCEADA DE CHEGADA
BS-05	SBGR	XP-09	01/05/2026 15:15:00	01/05/2026 16:15:00	MIT - 20 NM	DEMANDA DESBALANCEADA DE CHEGADA
CW-10	SBGR	XP-09	01/05/2026 18:15:00	01/05/2026 19:15:00	MIT - 20 NM	DEMANDA DESBALANCEADA DE CHEGADA
BS-08	SBGR	XP-09	01/05/2026 22:30:00	02/05/2026 00:30:00	MIT - 20 NM	DEMANDA DESBALANCEADA DE CHEGADA
BS-05	SBGR	XP-09	01/05/2026 22:40:00	02/05/2026 00:40:00	MIT - 20 NM	DEMANDA DESBALANCEADA DE CHEGADA
<b>EVENTO AGRISHOW – SBRP e SDUL</b>						
SBBS	SBRP/SDUL	SBXQ	01/05/2026 09:00:00	01/05/2026 16:00:00	MIT - 20 NM	DEMANDA DESBALANCEADA DE CHEGADA