



PLANO DIÁRIO ATFM 04/05/2026



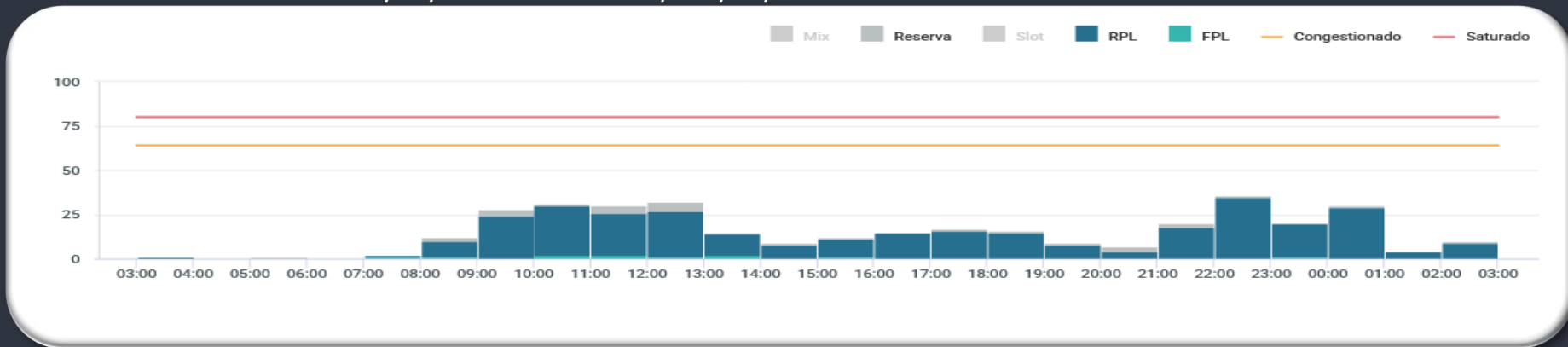
GERÊNCIA REGIONAL



Aeródromos e Setores

SBBR – Brasília

GRÁFICO DE DEMANDA : 04/05/2026 03:00 UTC / 05/05/2026 02:59 UTC:



EVENTOS RELEVANTES NO SOLO OU NO ESPAÇO AÉREO:

1 – F2091/26 - RWY 11R/29L CLSD DEVIDO SER MAINT - MAY 12-15 0301-0900, MAY 04-08 1600-2000

METEOROLOGIA:

LOCALIDADE	03/09Z	09/15Z	15/21Z	21/03Z
SBBR	-	-	-	-

INOPERÂNCIAS:

1 – Não foram encontradas informações.

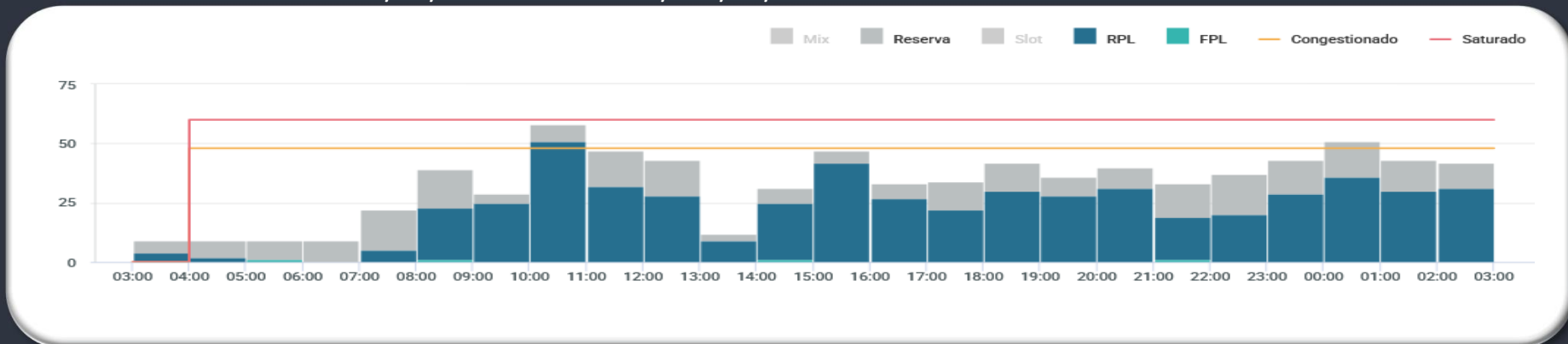
GERÊNCIA REGIONAL



Aeródromos e Setores

- SBGR – Guarulhos**
- SBSP – Congonhas**
- SBGL – Galeão**
- SBRJ – Santos Dumont**
- SBCT – Curitiba**

GRÁFICO DE DEMANDA : 04/05/2026 03:00 UTC / 05/05/2026 02:59 UTC:



EVENTOS RELEVANTES NO SOLO OU NO ESPAÇO AÉREO:

- 1 – **F2112/26** - RWY 10R/28L PRB OPR A380 E B748 - **APR 30 1700 TIL MAY 30 1700.**
- 2 – **F2122/26** - RWY 10R/28L CLSD DEVIDO SER MAINT - **MAY 01-05 1300-1430 - MAY 06-30 MON TUE 1300-1430 WED-SUN 0300-0759 1300-1430**
- 3 – **F2134/26** - RWY 10L/28R CLSD DEVIDO SER MAINT - **04 MAY 26 a 30 JUN 26 - MON TUE 0500-0759**
- 4 – **F2144/26** - THR 10R PRB BACKTRACK - **MAY 01 TIL MAY 30 1700.**

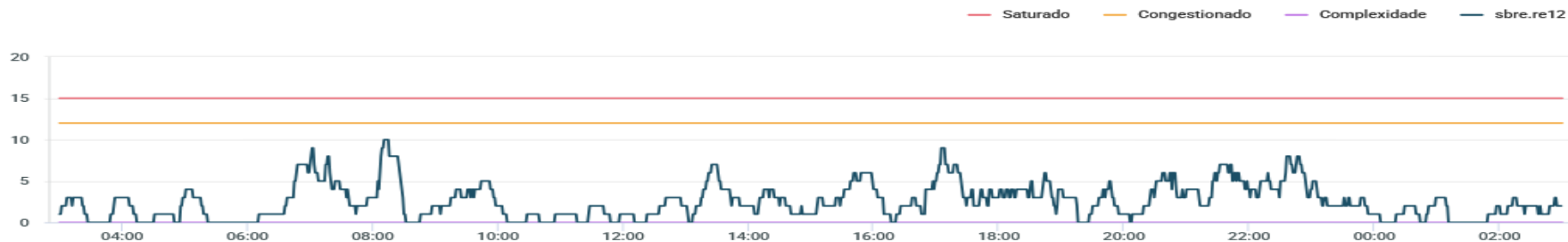
METEOROLOGIA:

LOCALIDADE	03/09Z	09/15Z	15/21Z	21/03Z
SBGR	T	-	-	-

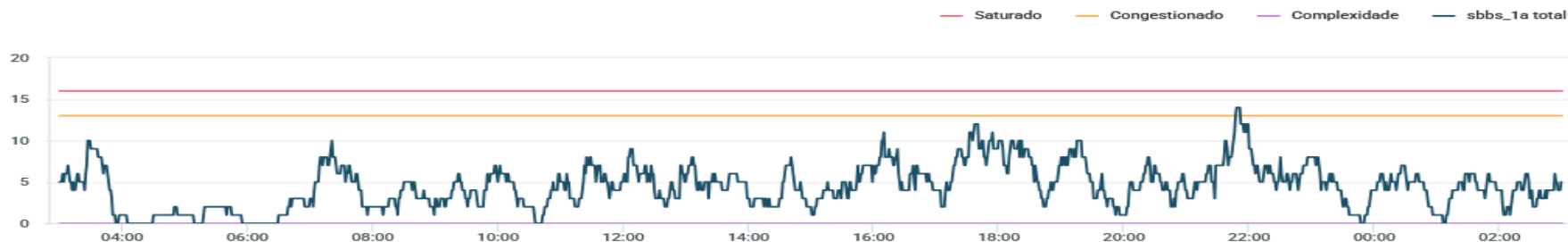
INOPERÂNCIAS:

- 1 – **E2117/26** - ILS RWY 10R CAT III REDUZIDO PARA CAT I - **APR 30 1700 TIL MAY 30 1700.**

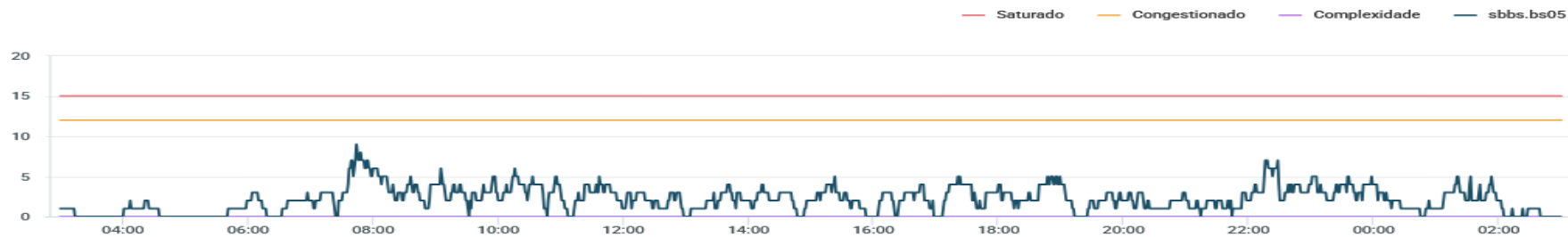
SBRE.RE12



SBBS_1A TOTAL



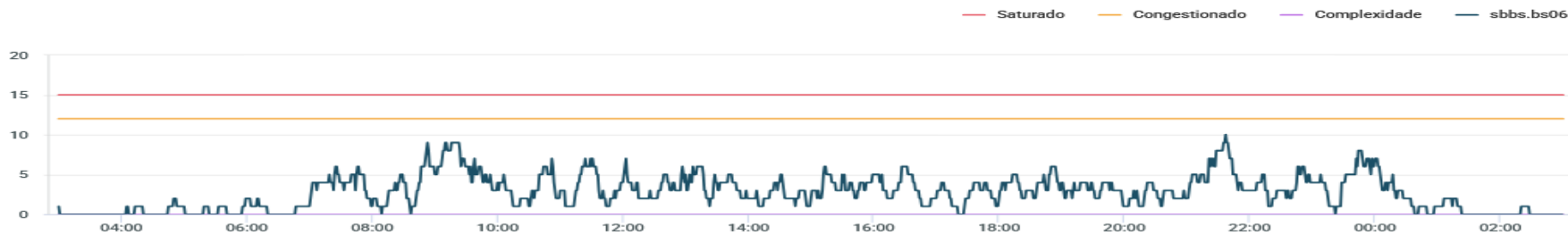
SBBS.BS05



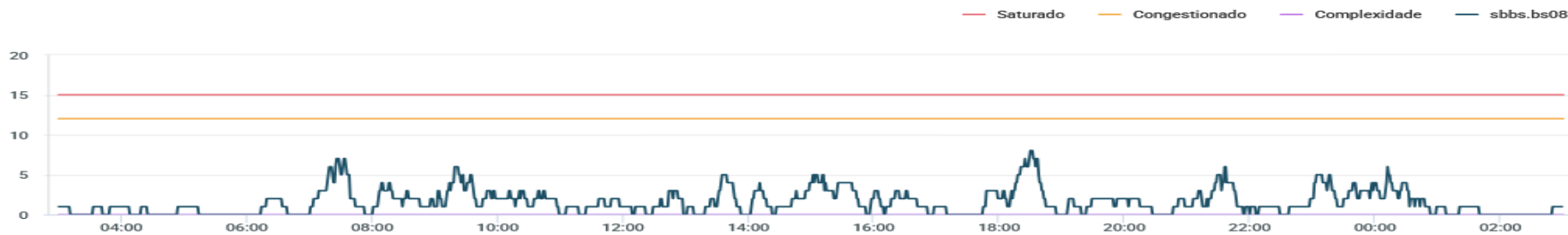
SBCW.CW10



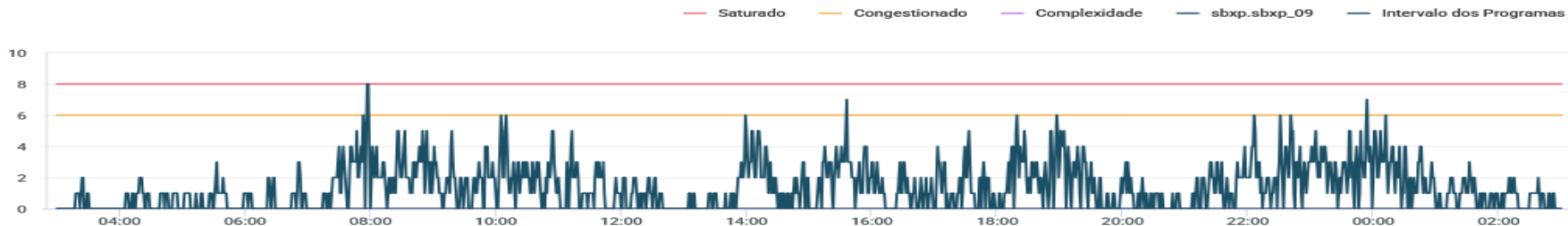
SBBS.BS06



SBBS.BS08



SBXP.SBXP_09



SBXP.SBXP_10

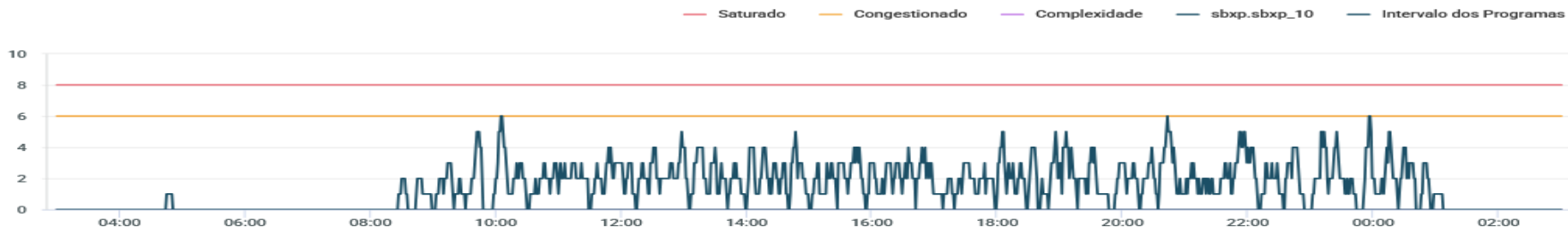
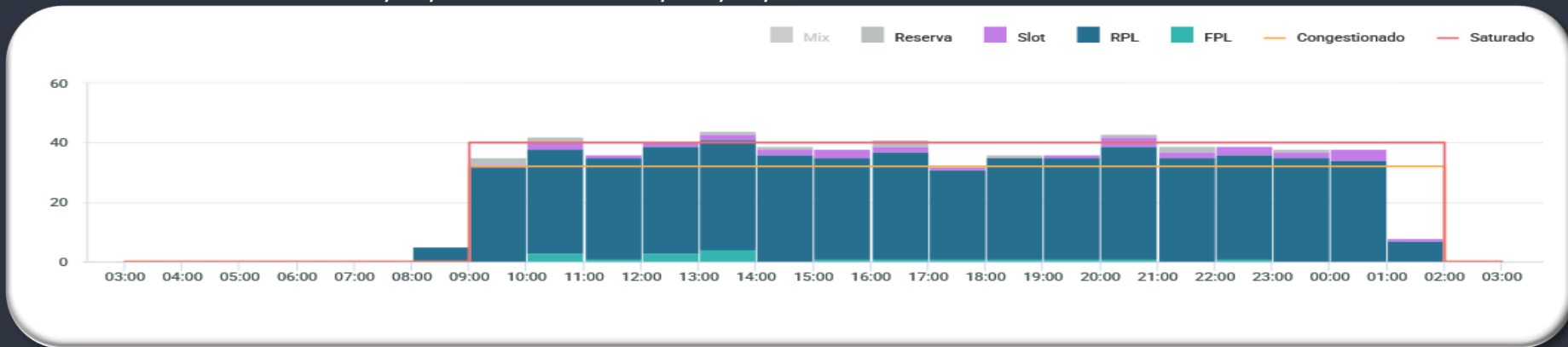


GRÁFICO DE DEMANDA : 04/05/2026 03:00 UTC / 05/05/2026 02:59 UTC:



EVENTOS RELEVANTES NO SOLO OU NO ESPAÇO AÉREO:

- 1 – **F0788/25** - AD COORDENADO - 26 FEV 26 a 26 MAY 26 23:59 UTC
- 2 – **F1021/26** - TWY KILO CLSD DEVIDO SER MAINT - MAR 18 a MAY 15 - 09:00 UTC
- 3 – **F1024/26** - RWY 17R/35L CLSD DEVIDO SER MAINT - MAR 19 a MAY 15 - DAILY 0200-0900

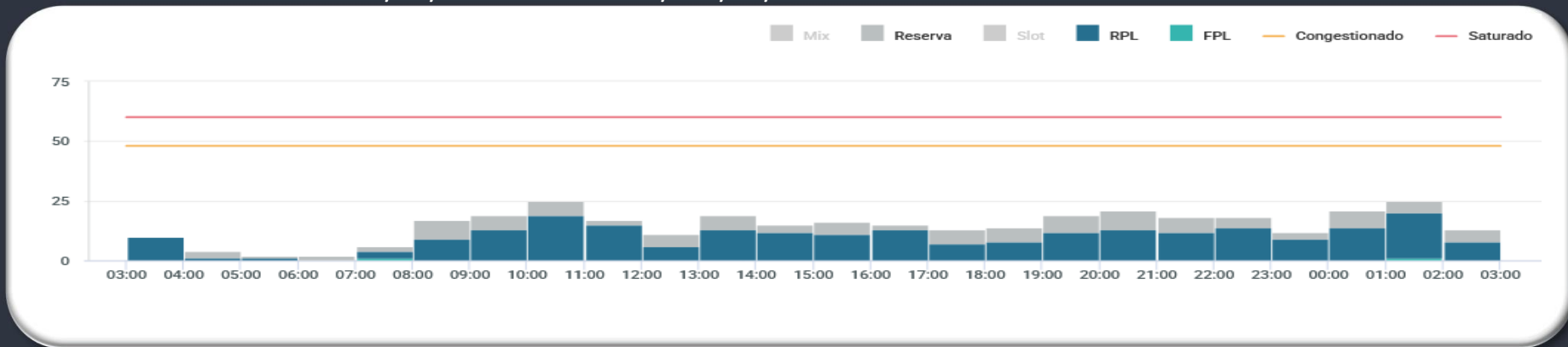
METEOROLOGIA:

LOCALIDADE	03/09Z	09/15Z	15/21Z	21/03Z
SBSP	T	-	-	-

INOPERÂNCIAS:

- 1 – Não foram encontradas informações.

GRÁFICO DE DEMANDA : 04/05/2026 03:00 UTC / 05/05/2026 02:59 UTC:



EVENTOS RELEVANTES NO SOLO OU NO ESPAÇO AÉREO:

- 1 – **E2241/26** - PJE SUBJ COOR APP RIO/APP ALDEIA ACONTECERA CENTRO COORD 224717S0420630W RAO 1.6NM RTO - GND / 12000 FT AMSL - **MAY 01-JUL 07 0900-2359**
- 2 – **E2504/26** - PJE SUBJ AUTH/COOR APP RIO ACONTECERA CENTRO COORD 225227S0432318W (CAMPO DOS AFONSOS, RJ) RAO 1NM RTO (COOR SBR 304)- SFC FL120 - **APR 18-JUL 15 0900-0259**

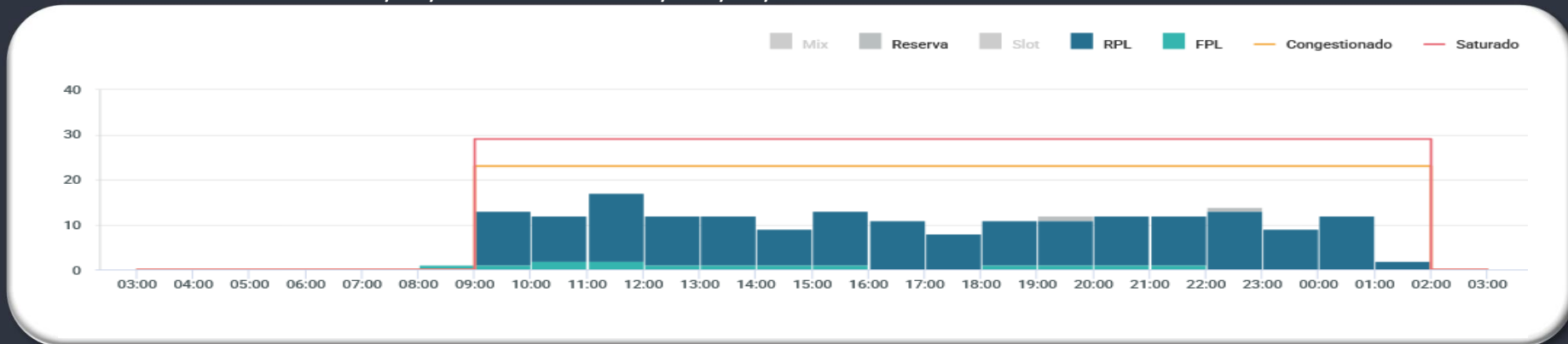
METEOROLOGIA:

LOCALIDADE	03/09Z	09/15Z	15/21Z	21/03Z
SBGL	-	-	-	-

INOPERÂNCIAS:

- 1 – Não foram encontradas informações.

GRÁFICO DE DEMANDA : 04/05/2026 03:00 UTC / 05/05/2026 02:59 UTC:



EVENTOS RELEVANTES NO SOLO OU NO ESPAÇO AÉREO:

- 1 – **E2097/26** - RWY 02L/20R CLSD PARA LDG, TKOF E TAX DE ACFT EXC INT RWY 02R/20L - **MAR 27-MAY 20 0900**
- 2 – **E2239/26** - PJE SUBJ COOR APP RIO/APP ALDEIA ACONTECERA CENTRO COORD 224717S0420630W RAI0 1.6NM RTO - GND / 12000 FT AMSL - **ABR 08-30 1200-0000** MAY 01-JUL 07 0900-2359
- 3 – **E2501/25** - PJE SUBJ AUTH/COOR APP RIO ACONTECERA CENTRO COORD 225227S0432318W (CAMPO DOS AFONSOS, RJ) RAI0 1NM RTO (COOR SBR 304) - SFC FL120 - **APR 18-JUL 15 0900-0259**

PREVISÃO DE DESLOCAMENTO DE EMBARCAÇÕES:

- 4 – **SEVEN**: ATENTAR AOS **NOTAM E2498/26, E2527/26, E2534/26, E2585/26, E2590/26 e E2779/26**
- 5 – **SKANDI**: ATENTAR AOS **NOTAM E2289/26, E2402/26, E2522/26, E2523/26 e E2648/26**
- 6 – **PLATAFORMA FPSO PETROBRAS P-35** ATENTAR AO **NOTAM E2748/26 - 02 MAY 26 13:30 a 15 JUN 26 09:00 UTC**

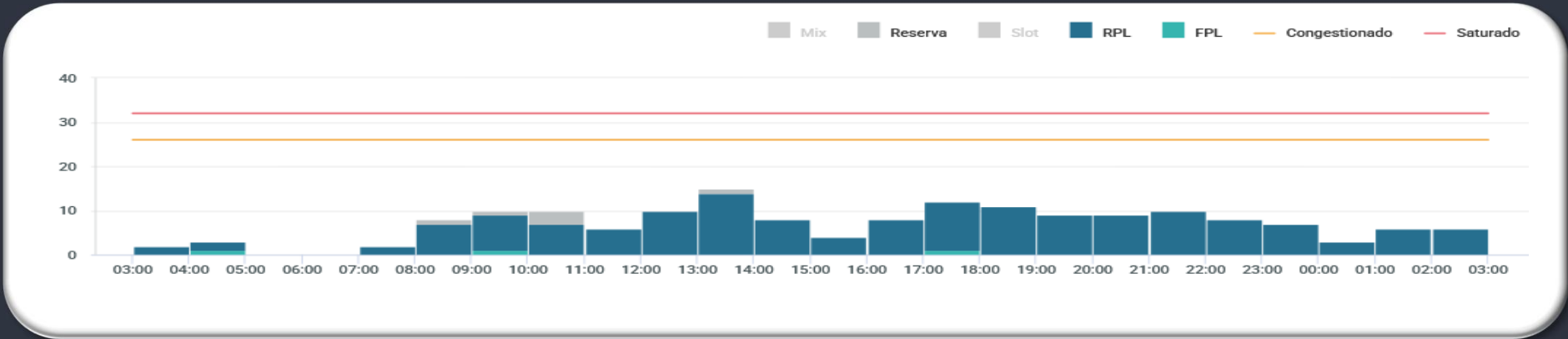
METEOROLOGIA:

LOCALIDADE	03/09Z	09/15Z	15/21Z	21/03Z
SBRJ	-	-	-	-

INOPERÂNCIAS:

- 1 – Não foram encontradas informações.

GRÁFICO DE DEMANDA : 04/05/2026 03:00 UTC / 05/05/2026 02:59 UTC:



EVENTOS RELEVANTES NO SOLO OU NO ESPAÇO AÉREO:

- 1 – E0851/26 - LGT CL TWY (TODAS) U/S - FEB 12-MAY 10
- 2 – E0852/26 - BARRA DE PARADA TWY CHARLIE, ECHO E FOXTROT CLSD - FEB 12-MAY 10

METEOROLOGIA:

LOCALIDADE	03/09Z	09/15Z	15/21Z	21/03Z
SBCT	T	RA V/T	-RA	T

INOPERÂNCIAS:

- 1 – Não foram encontradas informações.

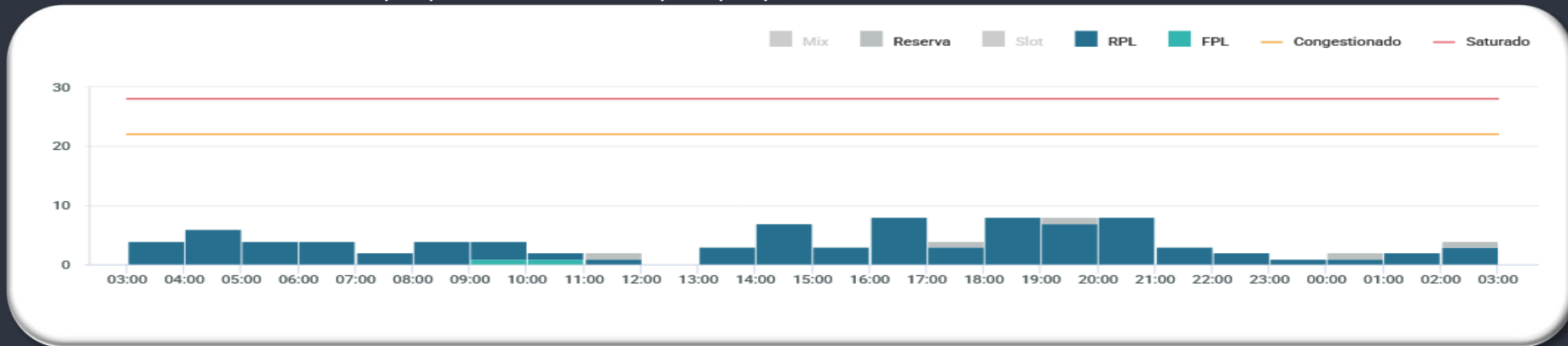
GERÊNCIA REGIONAL



Aeródromos e Setores

SBBE – Belém

GRÁFICO DE DEMANDA : 04/05/2026 03:00 UTC / 05/05/2026 02:59 UTC:



EVENTOS RELEVANTES NO SOLO OU NO ESPAÇO AÉREO:

1 – Não foram encontradas informações.

METEOROLOGIA:

LOCALIDADE	03/09Z	09/15Z	15/21Z	21/03Z
SBBE	-	-	-	-

INOPERÂNCIAS:

- 1 – **G0983/26** - ILS GP RWY 07 U/S - **APR 17 TIL MAY 17 - 23:59 UTC**
- 2 – **G1036/26** - ILS MM RWY 07 U/S - **APR 23 TIL MAY 18 - 2359**

ORIGEM	DESTINO	ER	INICIO (PREVISAO)	FIM	MEDIDA	MOTIVO
DEMANDA SBGR						
BS-05	SBGR	XP-09	04/05/2026 09:00:00	04/05/2026 11:00:00	MIT - 20 NM	DEMANDA DESBALANCEADA DE CHEGADA
CW-10	SBGR	XP-09	04/05/2026 15:00:00	04/05/2026 16:00:00	MIT - 20 NM	DEMANDA DESBALANCEADA DE CHEGADA
CW-10	SBGR	XP-09	04/05/2026 18:00:00	04/05/2026 19:00:00	MIT - 20 NM	DEMANDA DESBALANCEADA DE CHEGADA
BS-05	SBGR	XP-09	04/05/2026 22:20:00	05/05/2026 00:20:00	MIT - 20 NM	DEMANDA DESBALANCEADA DE CHEGADA
CW-10	SBGR	XP-09	04/05/2026 22:20:00	05/05/2026 00:20:00	MIT - 20 NM	DEMANDA DESBALANCEADA DE CHEGADA
BS-08	SBGR	XP-09	04/05/2026 23:00:00	04/05/2026 23:59:00	MIT - 20 NM	DEMANDA DESBALANCEADA DE CHEGADA