




















**CENTRO DE GERENCIAMENTO DA NAVEGACAO AEREA**  
**IMPACTOS METEOROLOGICOS PREVISTOS:**  
**REL MET DAS 15h00UTC AS 21h00UTC DO DIA 04/05/2026**

TABELA DE CORES	
	OPR. EM CONDIÇÕES METEOROLÓGICAS VISUAIS
	OPR. INSTRUMENTOS E/OU COND. MET. ADVERSAS
	ABAIXO DOS MÍNIMOS METEOROLÓGICOS






**REGIÃO SUL**

	SBPA	PREVISÃO DE PANCADAS DE CHUVA.
	SBFL	
	SBJV	PREVISÃO DE PANCADAS DE CHUVA.
	SBNF	
	SBFI	
	SBCT	
	TMA	









**REGIÃO SUDESTE**

	SBSP	
	SBGR	
	SBKP	
	SBRJ	
	SBGL	
	SBBH	
	SBCF	
	SBVT	
	TMA	




**REGIÃO CENTRO-OESTE**

	SBBR	
	SBGO	
	SBCY	
	SBCG	
	TMA	

**REGIÃO NORDESTE**

	SBSV	
	SBIL	
	SBPS	PREVISÃO DE PANCADAS DE CHUVA.
	SBRF	PREVISÃO DE PANCADAS DE CHUVA.
	SBFZ	PREVISÃO DE PANCADAS DE CHUVA.
	SBSG	PREVISÃO DE PANCADAS DE CHUVA.
	SBSS	PREVISÃO DE TROVOADAS ISOLADAS.
	TMA	

**REGIÃO NORTE**

	SBEG	PREVISÃO DE PANCADAS DE CHUVA. PREVISÃO DE PANCADAS DE CHUVA.
	SBBE	PREVISÃO DE PANCADAS DE CHUVA. PREVISÃO DE TROVOADAS ISOLADAS.
	TMA	