




















CENTRO DE GERENCIAMENTO DA NAVEGACAO AEREA
IMPACTOS METEOROLOGICOS PREVISTOS:
REL MET DAS 09h30UTC AS 15h00UTC DO DIA 06/05/2026

TABELA DE CORES	
	OPR. EM CONDIÇÕES METEOROLÓGICAS VISUAIS
	OPR. INSTRUMENTOS E/OU COND. MET. ADVERSAS
	ABAIXO DOS MÍNIMOS METEOROLÓGICOS






REGIÃO SUL

	SBPA	
	SBFL	PREVISÃO DE NÉVOA ÚMIDA COM RESTRIÇÃO DE VISIBILIDADE.
	SBJV	PREVISÃO DE NÉVOA ÚMIDA COM RESTRIÇÃO DE TETO E VISIBILIDADE.
	SBNF	PREVISÃO DE NÉVOA ÚMIDA COM RESTRIÇÃO DE TETO E VISIBILIDADE.
	SBFI	
	SBCT	
	TMA	









REGIÃO SUDESTE

	SBSP	
	SBGR	
	SBKP	
	SBRJ	
	SBGL	
	SBBH	
	SBCF	
	SBVT	
	TMA	

REGIAO CENTRO-OESTE

	SBBR	
	SBGO	
	SBCY	
	SBCG	
	TMA	

REGIAO NORDESTE

	SBSV	PREVISÃO DE PANCADAS DE CHUVA. PREVISÃO DE PANCADAS DE CHUVA.
	SBIL	PREVISÃO DE PANCADAS DE CHUVA. PREVISÃO DE PANCADAS DE CHUVA.
	SBPS	PREVISÃO DE PANCADAS DE CHUVA. PREVISÃO DE PANCADAS DE CHUVA.
	SBRF	
	SBFZ	
	SBSG	
	SBSL	PREVISÃO DE PANCADAS DE CHUVA.
	TMA	PREVISÃO DE TROVOADAS ISOLADAS NAS TMA - SL / SV.

REGIÃO NORTE

	SBEG	PREVISÃO DE TROVOADAS COM CHUVA. PREVISÃO DE TROVOADAS COM CHUVA.
	SBBE	PREVISÃO DE PANCADAS DE CHUVA.
	TMA	PREVISÃO DE TROVOADAS ISOLADAS NA TMA - MN. PREVISÃO DE TROVOADAS ISOLADAS NA TMA - MN.