



















**CENTRO DE GERENCIAMENTO DA NAVEGACAO AEREA**  
**IMPACTOS METEOROLOGICOS PREVISTOS:**  
**REL MET DAS 03h00UTC AS 09h30UTC DO DIA 10/05/2026**

TABELA DE CORES	
	OPR. EM CONDIÇÕES METEOROLÓGICAS VISUAIS
	OPR. INSTRUMENTOS E/OU COND. MET. ADVERSAS
	ABAIXO DOS MÍNIMOS METEOROLÓGICOS






**REGIÃO SUL**

	SBPA	
	3h SBFL	PREVISÃO DE CHUVA COM RESTRIÇÃO DE TETO E VISIBILIDADE.
	3h SBJV	PREVISÃO DE CHUVA COM RESTRIÇÃO DE TETO E VISIBILIDADE.
	3h SBNF	PREVISÃO DE CHUVA COM RESTRIÇÃO DE TETO E VISIBILIDADE.
	3h SBFI	PREVISÃO DE BANCO DE NEVOEIRO.
	3h SBCT	PREVISÃO DE CHUVA COM RESTRIÇÃO DE TETO E VISIBILIDADE. PREVISÃO DE RESTRIÇÃO DE TETO.
	TMA	









**REGIÃO SUDESTE**

	3h SBSP	PREVISÃO DE RESTRIÇÃO DE TETO. PREVISÃO DE NÉVOA ÚMIDA COM RESTRIÇÃO DE TETO E VISIBILIDADE.
	3h SBGR	PREVISÃO DE RESTRIÇÃO DE TETO. PREVISÃO DE NÉVOA ÚMIDA COM RESTRIÇÃO DE TETO E VISIBILIDADE.
	SBKP	
	SBRJ	
	SBGL	
	SBBH	
	SBCF	
	SBVT	
	TMA	


**REGIAO CENTRO-OESTE**

	SBBR	
	SBGO	
	SBCY	
	3h SBGC	PREVISÃO DE RESTRIÇÃO DE TETO. PREVISÃO DE NEVOEIRO COM RESTRIÇÃO DE TETO.
	TMA	

**REGIAO NORDESTE**

	SBSV	PREVISÃO DE PANCADAS DE CHUVA.
	SBIL	PREVISÃO DE PANCADAS DE CHUVA.
	SBPS	PREVISÃO DE PANCADAS DE CHUVA.
	3h SBRF	PREVISÃO DE PANCADAS DE CHUVA COM RESTRIÇÃO DE TETO.
	3h SBFZ	PREVISÃO DE PANCADAS DE CHUVA COM RESTRIÇÃO DE TETO.
	SBSG	PREVISÃO DE PANCADAS DE CHUVA.
	SBSL	
	TMA	

**REGIÃO NORTE**

	SBEG	PREVISÃO DE PANCADAS DE CHUVA.
	SBBE	
	TMA	