



PLANO DIÁRIO ATFM

14/05/2026



GERÊNCIA REGIONAL

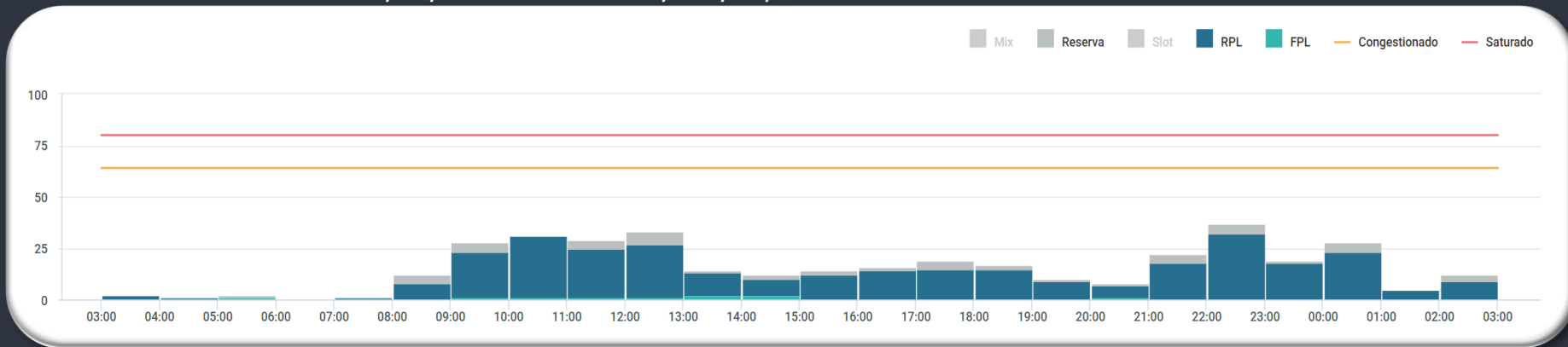


Aeródromos e Setores

SBBR - Brasília

SBCF - Confins

GRÁFICO DE DEMANDA : 14/05/2026 03:00 UTC / 15/05/2026 02:59 UTC:



EVENTOS RELEVANTES NO SOLO OU NO ESPAÇO AÉREO:

- 1 - **F2416/26** - RWY 11R/29L CLSD DEVIDO SER MAINT - **MAY 12-16 0301-0900** 18-22 1600-2000.
- 2 - **F2423/26** - RWY 11L/29R CLSD DEVIDO SER MAINT - **MAY 12-15 25-29 1600-2000.**

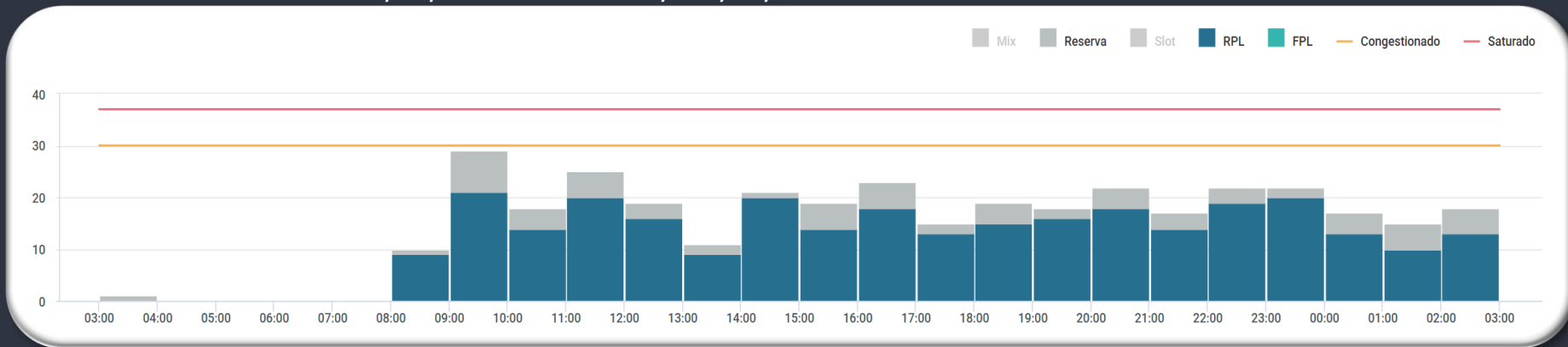
METEOROLOGIA:

LOCALIDADE	03/09Z	09/15Z	15/21Z	21/03Z
SBBR	-	-	-	-

INOPERÂNCIAS:

- 1 - Não foram encontradas informações.

GRÁFICO DE DEMANDA : 14/05/2026 03:00 UTC / 15/05/2026 02:59 UTC:



EVENTOS RELEVANTES NO SOLO OU NO ESPAÇO AÉREO:

- 1 - **F1488/26** - RWY 16/34 CLSD DEVIDO SER MAINT - MAY 12-15 19-22 26-29 JUN 09 10 0340-0820, MAY 16 17 23 24 30 31 JUN 05 06 0340-0850.
- 2 - **F1489/26** - TWY ALFHA CLSD DEVIDO SER MAINT - MAY 12-15 19-22 26-29 JUN 09 10 0340-0820, MAY 16 17 23 24 30 31 JUN 05 06 0340-0850.

METEOROLOGIA:

LOCALIDADE	03/09Z	09/15Z	15/21Z	21/03Z
SBCF	BR V/T	-	-	-

INOPERÂNCIAS:

- 1 - Não foram encontradas informações.

ACC-BS / TMA-AN - EXERCÍCIO ESCUDO TÍNIA 2026

PERÍODO: 12/05/2026 a 28/05/2026, as atividades ocorrerão em janelas de horário específicas para cada Área.

IMPACTO: A Área Dourada Alta e Dourada Baixa provocará impacto nas AWY: UM423 e UZ76. A Área Dourada Flexível provocará impacto nas AWY: UP793, UM668, UM417, UL304, UM544 e Z15.

Atentar aos NOTAM: F1714/26, F1833/26, F1834, F2146/26, F2147/26, F2149/26, F2150/26 e F2151/26.



Figura 1: Áreas do Exercício



Figura 2: Área Dourada Baixa (SBR601)



Figura 3: Área Dourada Alta (SBR613)




Figura 4: Área Dourada Flexível (SBR602)

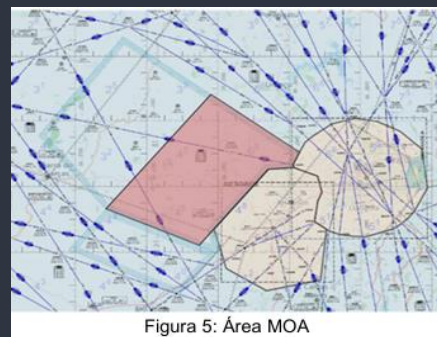


Figura 5: Área MOA

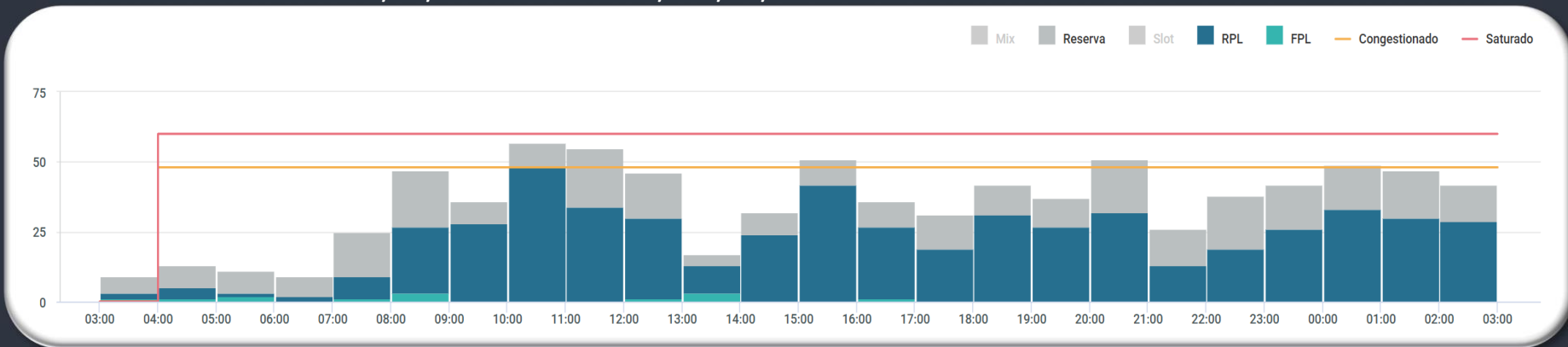
GERÊNCIA REGIONAL



Aeródromos e Setores

- SBGR - Guarulhos
- SBSP - Congonhas
- SBGL - Galeão
- SBRJ - Santos Dumont
- SBFI - Foz do Iguaçu

GRÁFICO DE DEMANDA : 14/05/2026 03:00 UTC / 15/05/2026 02:59 UTC:



EVENTOS RELEVANTES NO SOLO OU NO ESPAÇO AÉREO:

- 1 - **F2112/26** - RWY 10R/28L PRB OPR A380 E B748- APR 30 1700 TIL MAY 30 1700.
- 2 - **F2122/26** - RWY 10R/28L CLSD DEVIDO SER MAINT - MAY 06-30 MON TUE 1300-1430 WED-SUN 0300-0759 1300-1430.
- 3 - **F2144/26** - THR 10R PRB BACKTRACK - MAY 01 TIL MAY 30 1700.

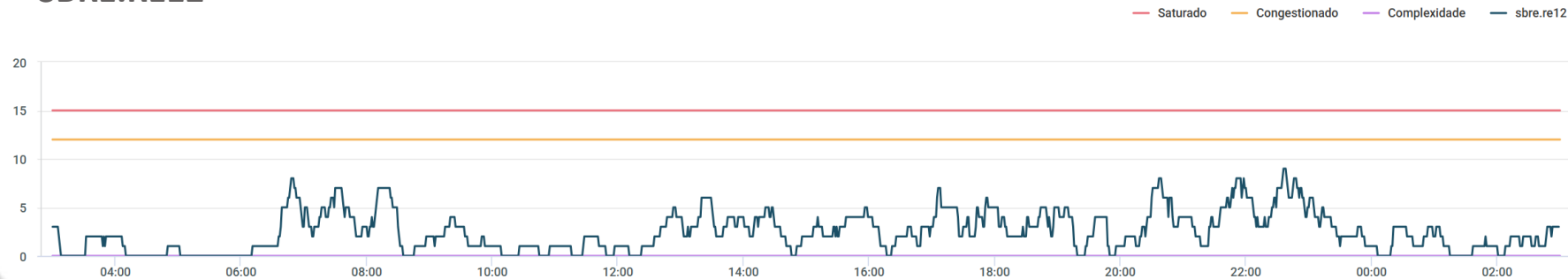
METEOROLOGIA:

LOCALIDADE	03/09Z	09/15Z	15/21Z	21/03Z
SBGR	-	-	-	-

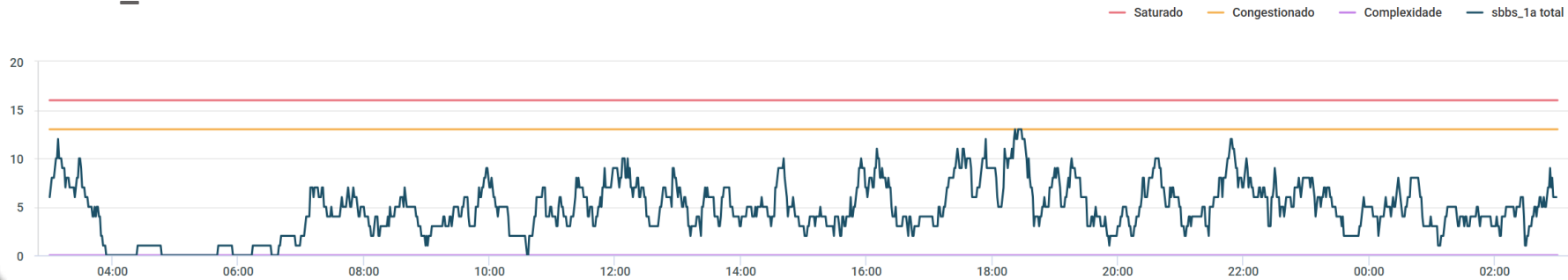
INOPERÂNCIAS:

- 1 - **E2117/26** - ILS RWY 10R CAT III REDUZIDO PARA CAT I - APR 30 1700 TIL MAY 30 1700.

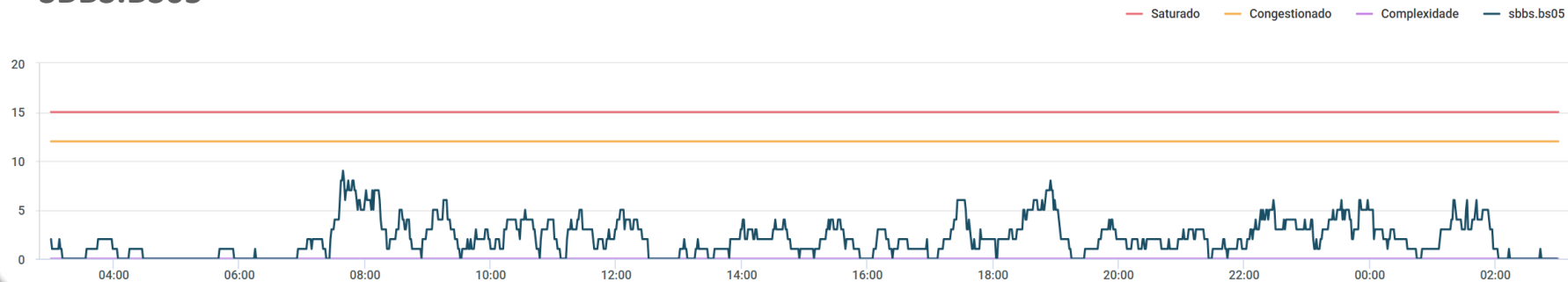
SBRE.RE12



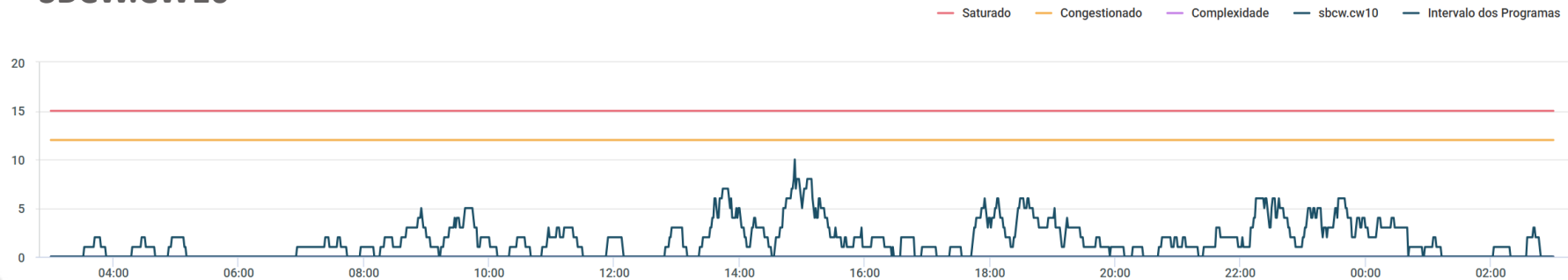
SBBS_1A TOTAL



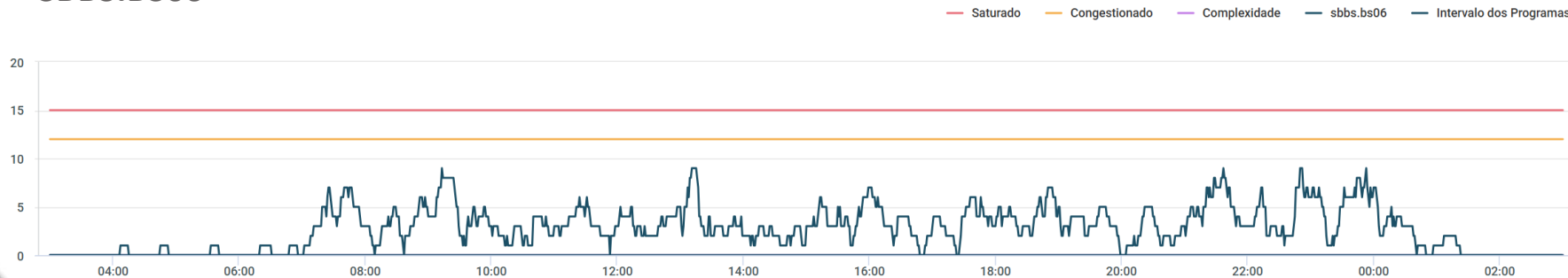
SBBS.BS05



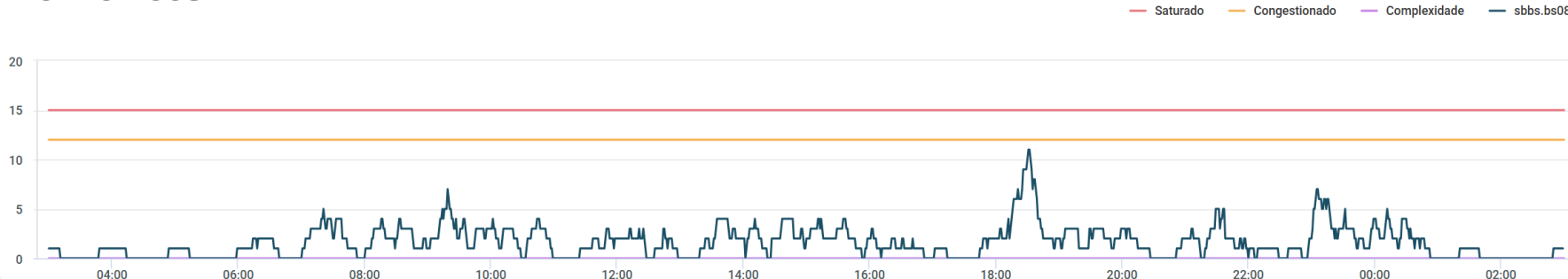
SBCW.CW10



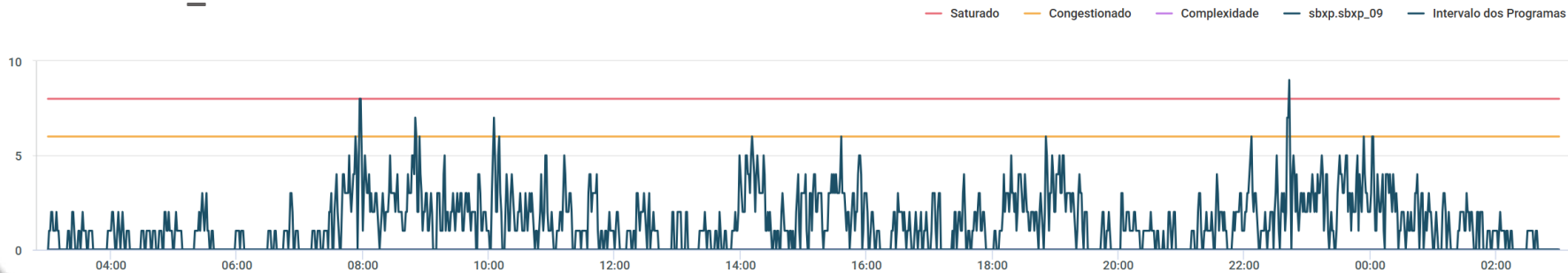
SBBS.BS06



SBBS.BS08



SBXP.SBXP_09



SBXP.SBXP_10

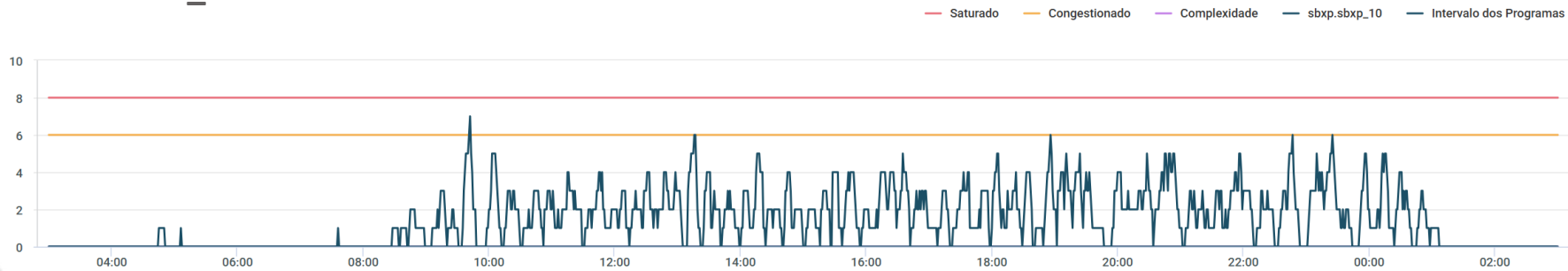
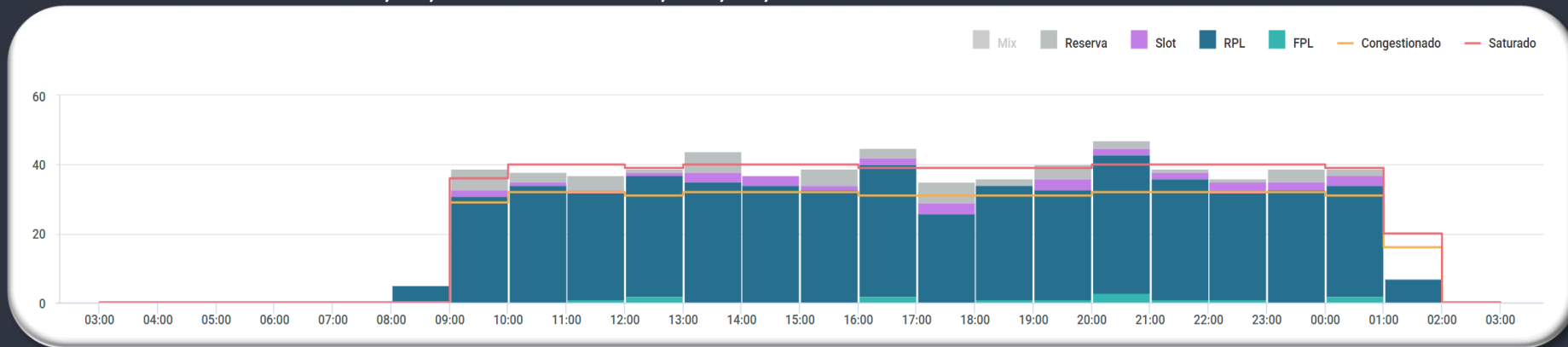


GRÁFICO DE DEMANDA : 14/05/2026 03:00 UTC / 15/05/2026 02:59 UTC:



EVENTOS RELEVANTES NO SOLO OU NO ESPAÇO AÉREO:

- 1 - **F0788/26** - AD COORDENADO - FEB 26-MAY 26.
- 2 - **F2415/26** - TWY KILO CLSD DEVIDO SER MAINT - MAY 11 TIL JUL 31 0900.
- 3 - **F2417/26** - RWY 17R/35L CLSD DEVIDO SER MAINT - MAY 12 TIL JUL 31 0200-0900.

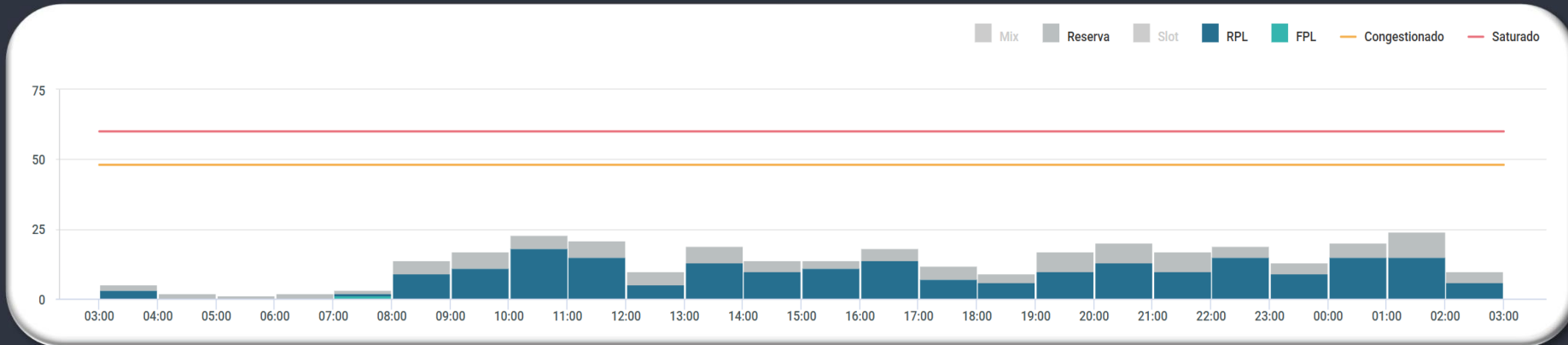
METEOROLOGIA:

LOCALIDADE	03/09Z	09/15Z	15/21Z	21/03Z
SBSP	-	-	-	-

INOPERÂNCIAS:

- 1 - Não foram encontradas informações.

GRÁFICO DE DEMANDA : 14/05/2026 03:00 UTC / 15/05/2026 02:59 UTC:



EVENTOS RELEVANTES NO SOLO OU NO ESPAÇO AÉREO:

- 1 - **E2241/26** - PJE SUBJ COOR APP RIO/APP ALDEIA ACONTECERA CENTRO COORD 224717S0420630W RAI0 1.6NM RTO. GND/12000 FT AMSL - **APR 08-30 1200-0000** MAY 01-JUL 07 0900-2359.
- 2 - **E2504/26** - PJE SUBJ AUTH/COOR APP RIO ACONTECERA CENTRO COORD 225227S0432318W (CAMPO DOS AFONSOS, RJ) RAI0 1NM RTO (COOR SBR 304). SFC/FL120 - **APR 18-JUL 15 0900-0259**.
- 3 - **E2644/26** - RWY 15/33 CLSD DEVIDO SER MAINT - **MAY 12 TIL MAY 15 1200-2000**.

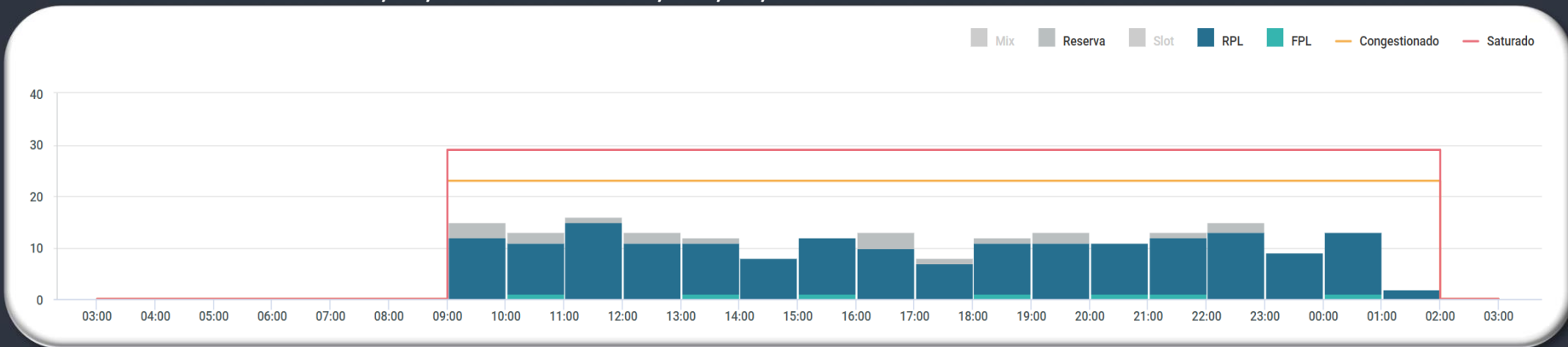
METEOROLOGIA:

LOCALIDADE	03/09Z	09/15Z	15/21Z	21/03Z
SBGL	-	-	-	-

INOPERÂNCIAS:

- 1 - Não foram encontradas informações.

GRÁFICO DE DEMANDA : 14/05/2026 03:00 UTC / 15/05/2026 02:59 UTC:



EVENTOS RELEVANTES NO SOLO OU NO ESPAÇO AÉREO:

- 1 - **E2097/26** - RWY 02L/20R CLSD PARA LDG, TKOF E TAX DE ACFT EXC INT RWY 02R/20L - **MAR 27-MAY 20 0900**.
- 2 - **E2239/26** - PJE SUBJ COOR APP RIO/APP ALDEIA ACONTECERA CENTRO COORD 224717S0420630W RAI0 1.6NM RTO. GND/12000 FT AMSL - **MAY 01-JUL 07 0900-2359**.
- 3 - **E2501/25** - PJE SUBJ AUTH/COOR APP RIO ACONTECERA CENTRO COORD 225227S0432318W (CAMPO DOS AFONSOS, RJ) RAI0 1NM RTO (COOR SBR 304). SFC/FL120 - **APR 18-JUL 15 0900-0259**.

PREVISÃO DE DESLOCAMENTO DE EMBARCAÇÕES:

- 4 - **SEVEN**: ATENTAR AOS **NOTAM E2498/26, E2527/26, E2534/26, E2585/26, E2590/26, E2779/26 e E2939/26**.
- 5 - **SKANDI**: ATENTAR AO **NOTAM E2522/26, E2523/26, E2648/26, E2898/26 e E2960/26**.

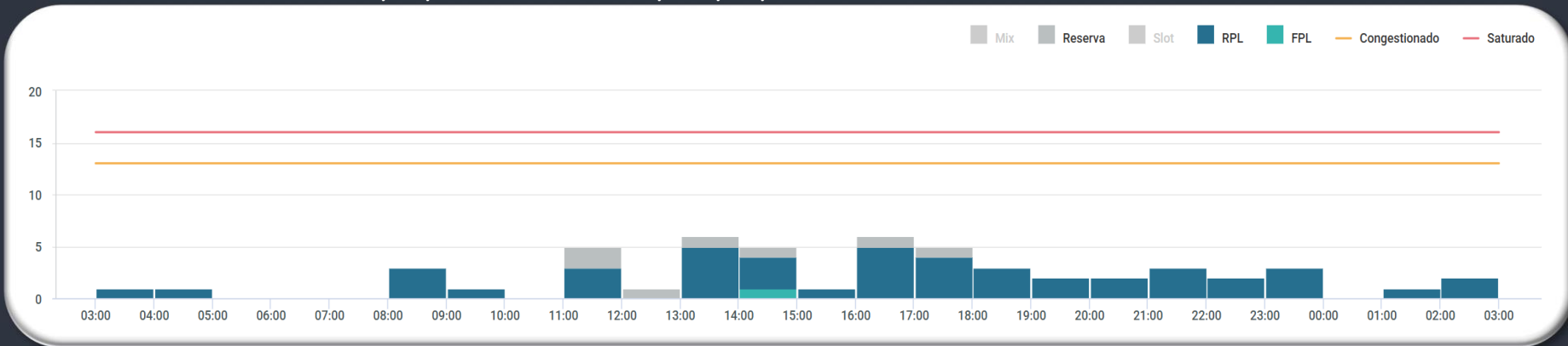
METEOROLOGIA:

LOCALIDADE	03/09Z	09/15Z	15/21Z	21/03Z
SBRJ	-	-	-	-

INOPERÂNCIAS:

- 1 - Não foram encontradas informações.

GRÁFICO DE DEMANDA : 14/05/2026 03:00 UTC / 15/05/2026 02:59 UTC:



EVENTOS RELEVANTES NO SOLO OU NO ESPAÇO AÉREO:

1 - **E2826/26** - RWY 15/33 CLSD DEVIDO SER MAINT - MAY 07 TIL JUN 30 TUE-SAT 0530-0800.

METEOROLOGIA:

LOCALIDADE	03/09Z	09/15Z	15/21Z	21/03Z
SBFI	-	FG	-	-

INOPERÂNCIAS:

1 - Não foram encontradas informações.

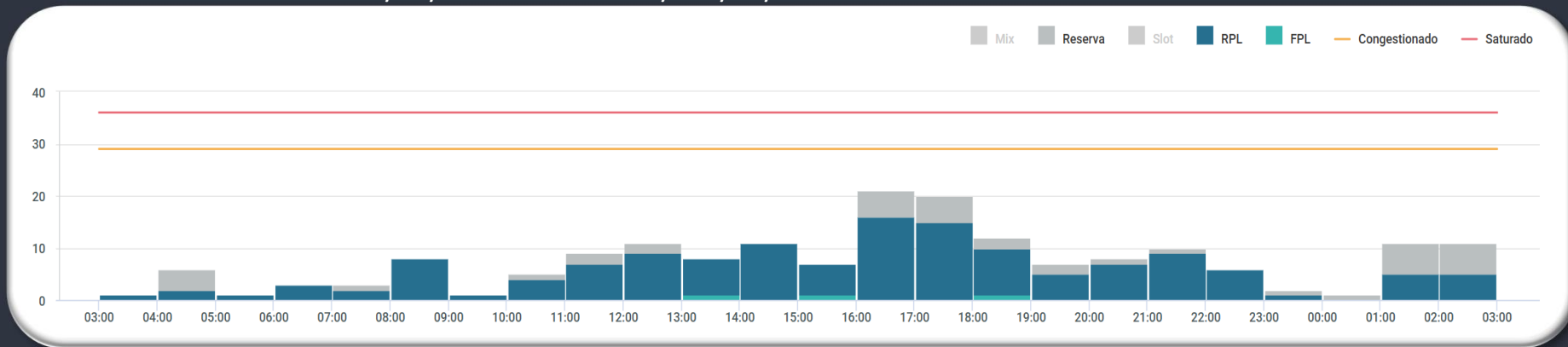
GERÊNCIA REGIONAL



Aeródromos e Setores

SBSV - Salvador

GRÁFICO DE DEMANDA : 14/05/2026 03:00 UTC / 15/05/2026 02:59 UTC:



EVENTOS RELEVANTES NO SOLO OU NO ESPAÇO AÉREO:

1 - **B0989/26** - RWY 17/35 CLSD DEVIDO ACFT ACIDENTADA - **MAY 12-MAY 17 2359**.

METEOROLOGIA:

LOCALIDADE	03/09Z	09/15Z	15/21Z	21/03Z
SBSV	RA V/T	-	-	-

INOPERÂNCIAS:

1 - Não foram encontradas informações.

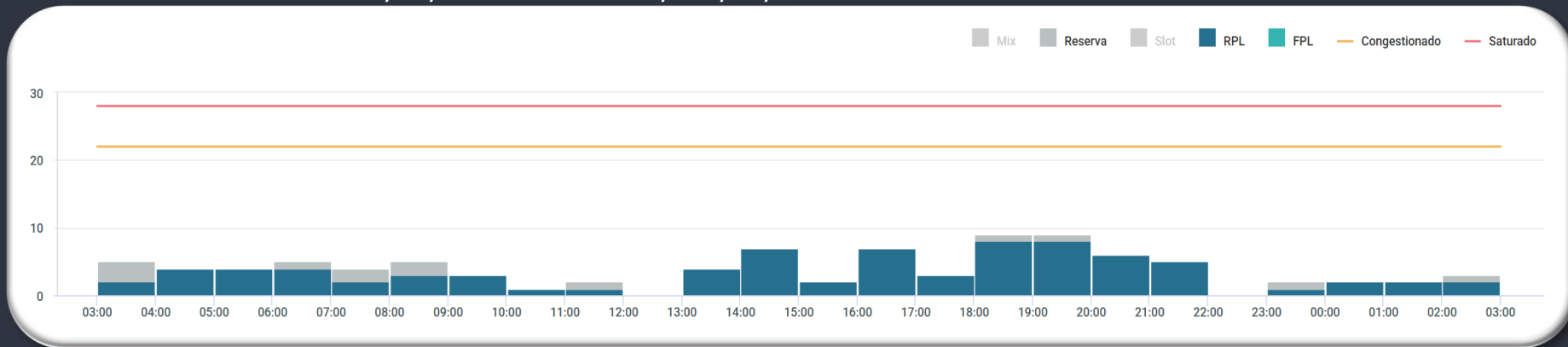
GERÊNCIA REGIONAL



Aeródromos e Setores

SBBE - Belém

GRÁFICO DE DEMANDA : 14/05/2026 03:00 UTC / 15/05/2026 02:59 UTC:



EVENTOS RELEVANTES NO SOLO OU NO ESPAÇO AÉREO:

1 - Não foram encontradas informações.

METEOROLOGIA:

LOCALIDADE	03/09Z	09/15Z	15/21Z	21/03Z
SBBE	RA V/T	RA V/T	TSRA	RA T

INOPERÂNCIAS:

- 1 - **G0983/26** - ILS GP RWY 07 U/S - APR 17 TIL MAY 17 2359.
- 2 - **G1036/26** - ILS MM RWY 07 U/S - APR 23 TIL MAY 18 2359.

ORIGEM	DESTINO	ER	INICIO (PREVISAO)	FIM	MEDIDA	MOTIVO
DEMANDA SBGR						
BS-08	SBGR	XP-09	14/05/2026 08:00:00	14/05/2026 11:00:00	MIT - 20 NM	DEMANDA DESBALANCEADA DE CHEGADA
BS-05	SBGR	XP-09	14/05/2026 08:30:00	14/05/2026 11:00:00	MIT - 20 NM	DEMANDA DESBALANCEADA DE CHEGADA
CW-10	SBGR	XP-09	14/05/2026 08:30:00	14/05/2026 11:00:00	MIT - 20 NM	DEMANDA DESBALANCEADA DE CHEGADA
BS-05	SBGR	XP-09	14/05/2026 15:00:00	14/05/2026 16:00:00	MIT - 20 NM	DEMANDA DESBALANCEADA DE CHEGADA
CW-10	SBGR	XP-09	14/05/2026 15:00:00	14/05/2026 16:00:00	MIT - 20 NM	DEMANDA DESBALANCEADA DE CHEGADA
BS-05	SBGR	XP-09	14/05/2026 18:00:00	14/05/2026 19:00:00	MIT - 20 NM	DEMANDA DESBALANCEADA DE CHEGADA
BS-05	SBGR	XP-09	14/05/2026 22:30:00	15/05/2026 00:30:00	MIT - 20 NM	DEMANDA DESBALANCEADA DE CHEGADA
BS-08	SBGR	XP-09	14/05/2026 22:30:00	15/05/2026 00:30:00	MIT - 20 NM	DEMANDA DESBALANCEADA DE CHEGADA
CW-10	SBGR	XP-09	14/05/2026 22:30:00	15/05/2026 00:30:00	MIT - 20 NM	DEMANDA DESBALANCEADA DE CHEGADA