



# PLANO DIÁRIO ATFM

## 15/05/2026



# GERÊNCIA REGIONAL

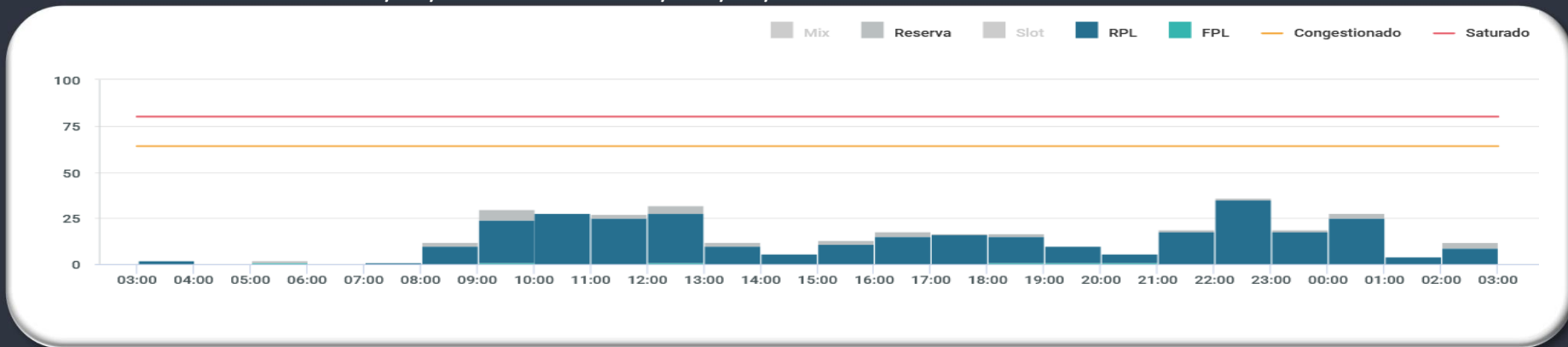


## Aeródromos e Setores

SBBR – Brasília

SBCF – Confins

GRÁFICO DE DEMANDA : 15/05/2026 03:00 UTC / 16/05/2026 02:59 UTC:



EVENTOS RELEVANTES NO SOLO OU NO ESPAÇO AÉREO:

- 1 – F2416/26 - RWY 11R/29L CLSD DEVIDO SER MAINT - MAY 12-16 0301-0900 18-22 1600-2000
- 2 – F2423/26 - RWY 11L/29R CLSD DEVIDO SER MAINT - MAY 12-15 25-29 1600-2000

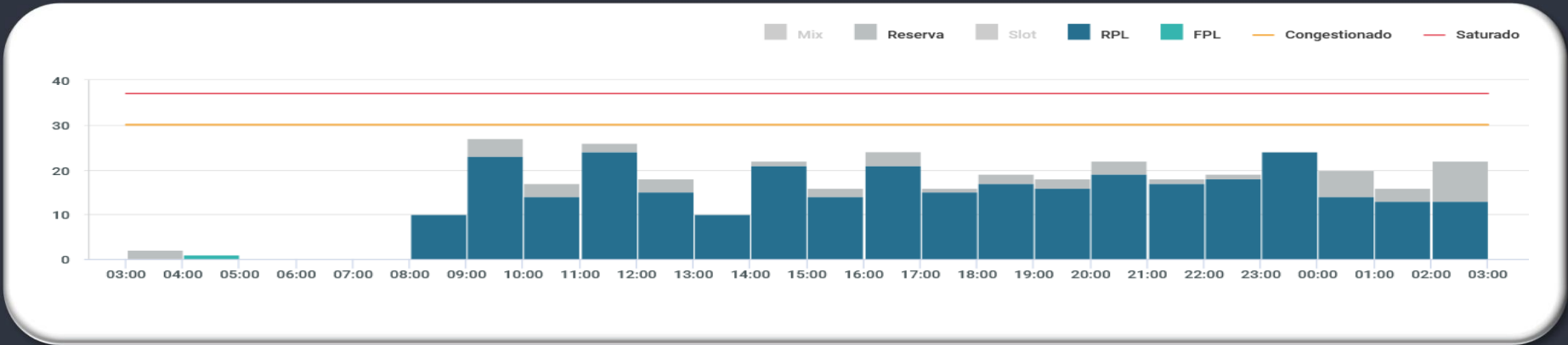
METEOROLOGIA:

LOCALIDADE	03/09Z	09/15Z	15/21Z	21/03Z
SBBR	-	BR V	-	-

INOPERÂNCIAS:

- 1 – Não foram encontradas informações.

GRÁFICO DE DEMANDA : 15/05/2026 03:00 UTC / 16/05/2026 02:59 UTC:



EVENTOS RELEVANTES NO SOLO OU NO ESPAÇO AÉREO:

1 – **F1488/26** - RWY 16/34 CLSD DEVIDO SER MAINT. RMK: ESTA INFORMACAO AERONAUTICA SERA PRORROGADA POR UM SUP AIP, MAY 12-15 19-22 26-29 JUN 09 10 0340-0820, MAY 16 17 23 24 30 31 JUN 05 06 0340-0850

2 – **F1489/26** - TWY ALFHA CLSD DEVIDO SER MAINT. RMK: ESTA INFORMACAO AERONAUTICA SERA PRORROGADA POR UM SUP AIP, MAY 12-15 19-22 26-29 JUN 09 10 0340-0820, MAY 16 17 23 24 30 31 JUN 05 06 0340-0850

METEOROLOGIA:

LOCALIDADE	03/09Z	09/15Z	15/21Z	21/03Z
SBCF	BR V	-	-	-

INOPERÂNCIAS:

1 – Não foram encontradas informações.

## ACC-BS / TMA-AN - EXERCÍCIO ESCUDO TÍNIA 2026

PERÍODO: 12/05/2026 a 28/05/2026, as atividades ocorrerão em janelas de horário específicas para cada Área.

IMPACTO: A Área Dourada Alta e Dourada Baixa provocará impacto nas AWY: UM423 e UZ76. A Área Dourada Flexível provocará impacto nas AWY: UP793, UM668, UM417, UL304, UM544 e Z15.

Atentar aos NOTAM: F1714/26, F1833/26, F1834, F2146/26, F2147/26, F2149/26, F2150/26 e F2151/26.



Figura 1: Áreas do Exercício



Figura 2: Área Dourada Baixa (SBR601)



Figura 3: Área Dourada Alta (SBR613)




Figura 4: Área Dourada Flexível (SBR602)

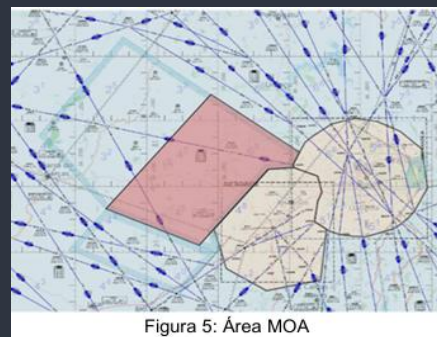


Figura 5: Área MOA

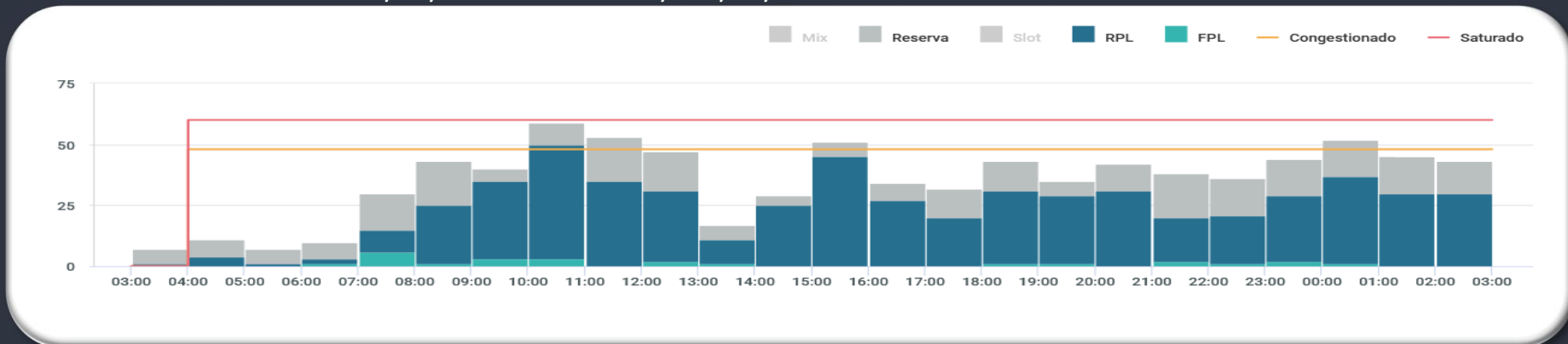
# GERÊNCIA REGIONAL



## Aeródromos e Setores

- SBGR – Guarulhos
- SBSP – Congonhas
- SBGL – Galeão
- SBRJ – Santos Dumont
- SBCT – Curitiba
- SBFI – Foz do Iguaçu

GRÁFICO DE DEMANDA : 15/05/2026 03:00 UTC / 16/05/2026 02:59 UTC:



EVENTOS RELEVANTES NO SOLO OU NO ESPAÇO AÉREO:

- 1 – **F2112/26** - RWY 10R/28L PRB OPR A380 E B748 - **APR 30 1700 TIL MAY 30 1700**
- 2 – **F2122/26** - RWY 10R/28L CLSD DEVIDO SER MAINT - **MAY 06-30 MON TUE 1300-1430 WED-SUN 0300-0759 1300-1430**
- 3 – **F2144/26** - THR 10R PRB BACKTRACK - **MAY 01 TIL MAY 30 1700**

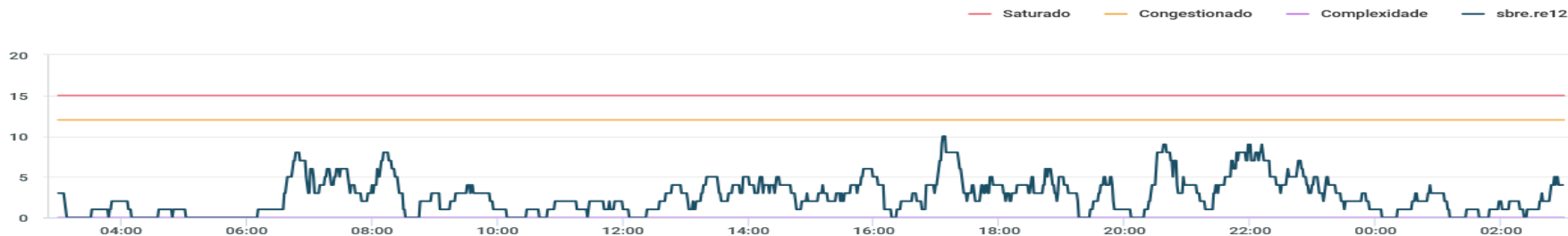
METEOROLOGIA:

LOCALIDADE	03/09Z	09/15Z	15/21Z	21/03Z
SBGR	RA T	RA T/V	RA T	RA

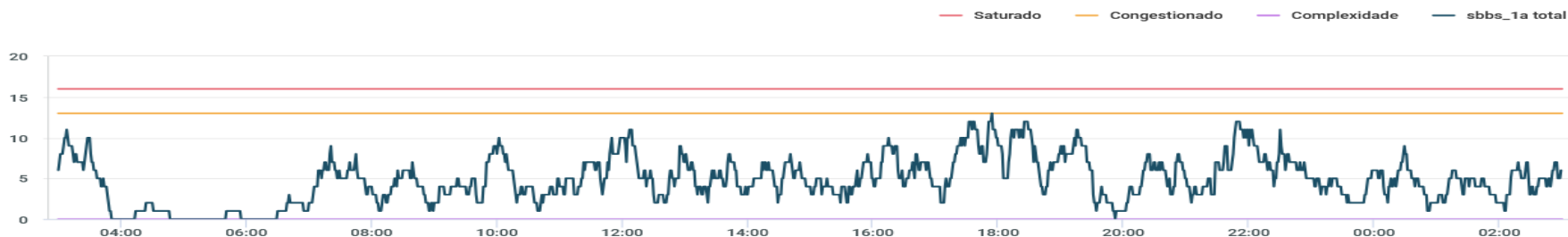
INOPERÂNCIAS:

- 1 – **E2117/26** - ILS RWY 10R CAT III REDUZIDO PARA CAT I - **APR 30 1700 TIL MAY 30 1700.**

### SBRE.RE12

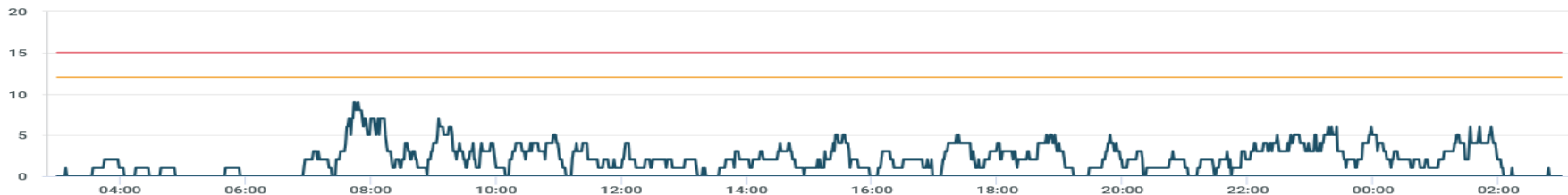


### SBBS\_1A TOTAL



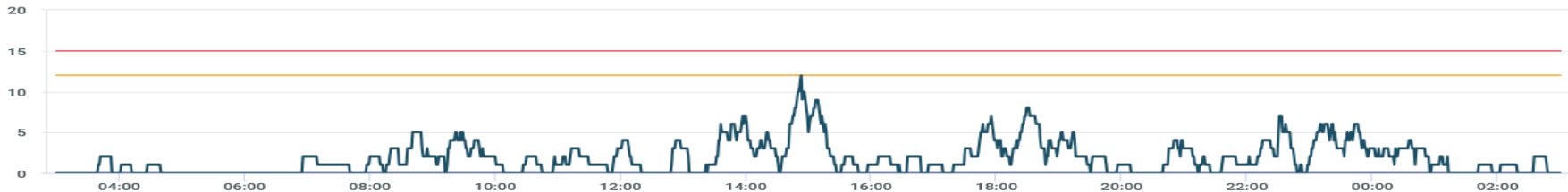
### SBBS.BS05

— Saturado — Congestionado — Complexidade — sbbs.bs05 — Intervalo dos Programas

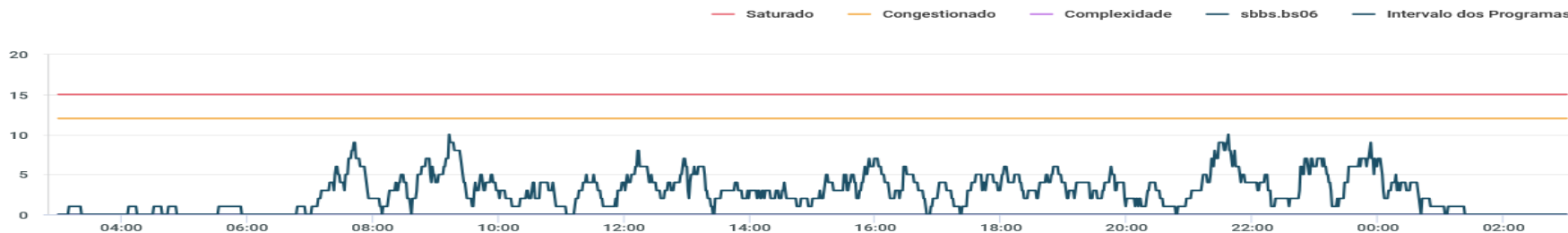


### SBCW.CW10

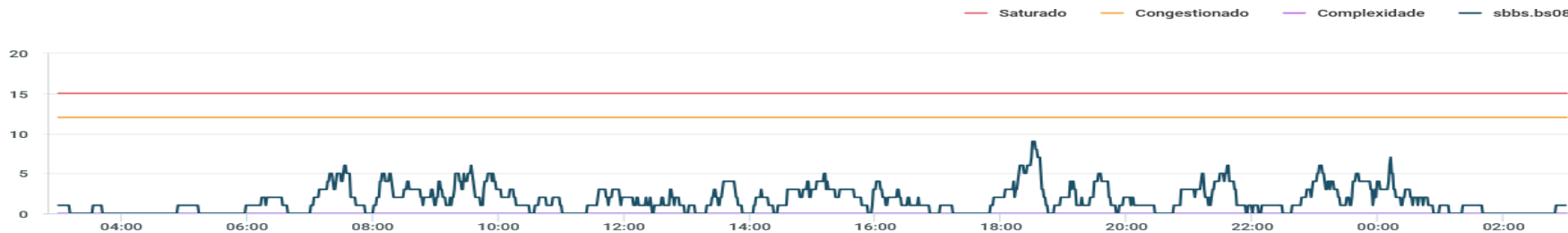
— Saturado — Congestionado — Complexidade — sbcw.cw10 — Intervalo dos Programas



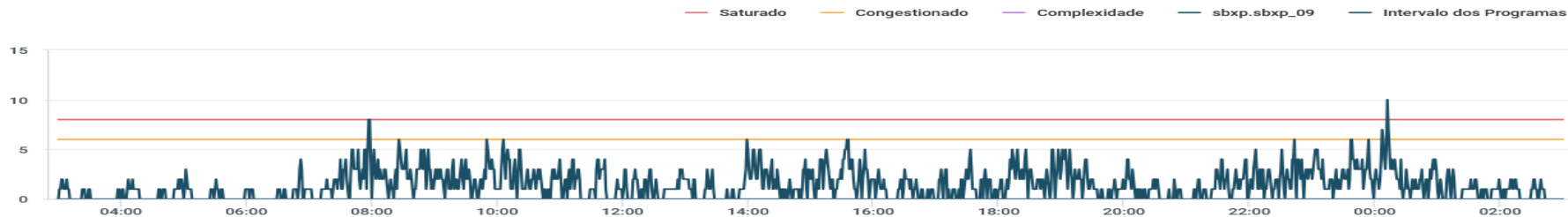
## SBBS.BS06



## SBBS.BS08



## SBXP.SBXP\_09



## SBXP.SBXP\_10

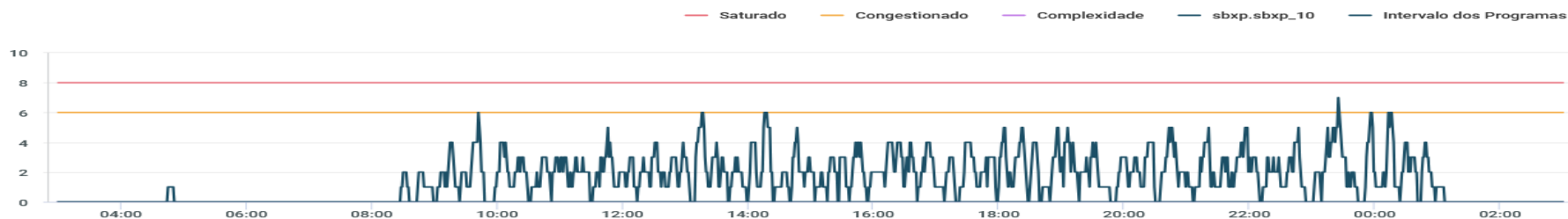
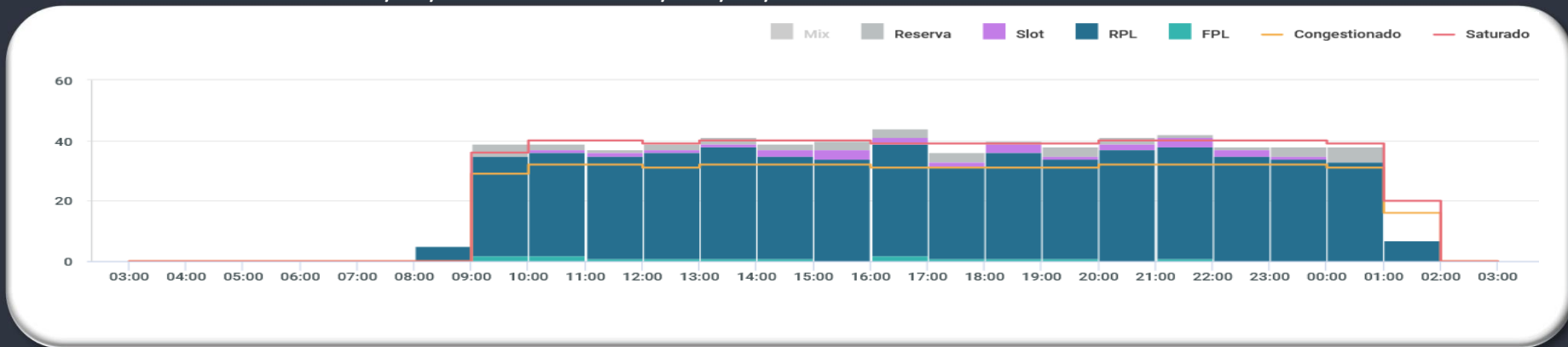


GRÁFICO DE DEMANDA : 15/05/2026 03:00 UTC / 16/05/2026 02:59 UTC:



EVENTOS RELEVANTES NO SOLO OU NO ESPAÇO AÉREO:

- 1 – **F0788/25** - AD COORDENADO - 26 FEV 26 a 26 MAY 26 23:59 UTC
- 2 – **F2415/26** - TWY KILO CLSD DEVIDO SER MAINT - 11 MAY 26 a 31 JUL 26 09:00 UTC
- 3 – **F2417/26** - RWY 17R/35L CLSD DEVIDO SER MAINT - 12 MAY 26 a 31 JUL 26 - DAILY 0200-0900

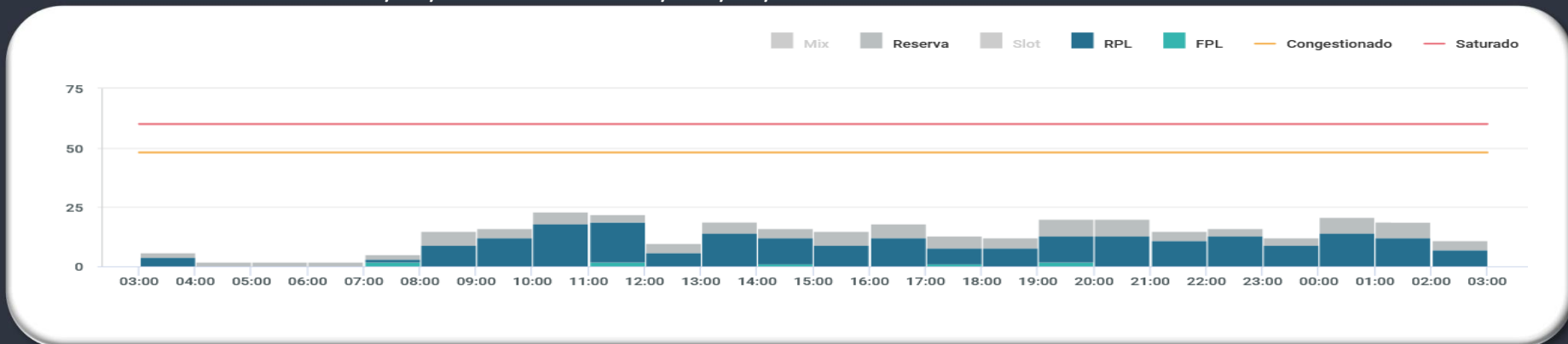
METEOROLOGIA:

LOCALIDADE	03/09Z	09/15Z	15/21Z	21/03Z
SBSP	RA T	RA T/V	RA T	RA

INOPERÂNCIAS:

- 1 – Não foram encontradas informações.

GRÁFICO DE DEMANDA : 15/05/2026 03:00 UTC / 16/05/2026 02:59 UTC:



EVENTOS RELEVANTES NO SOLO OU NO ESPAÇO AÉREO:

- 1 – **E2241/26** - PJE SUBJ COOR APP RIO/APP ALDEIA ACONTECERA CENTRO COORD 224717S0420630W RAO 1.6NM RTO - GND / 12000 FT AMSL - **MAY 01-JUL 07 0900-2359**
- 2 – **E2504/26** - PJE SUBJ AUTH/COOR APP RIO ACONTECERA CENTRO COORD 225227S0432318W (CAMPO DOS AFONSOS, RJ) RAO 1NM RTO (COOR SBR 304)- SFC FL120 - **APR 18-JUL 15 0900-0259**
- 3 – **E2644/26** - RWY 15/33 CLSD DEVIDO SER MAINT - **12 MAY 26 a 15 MAY 26 - DAILY 1200-2000**

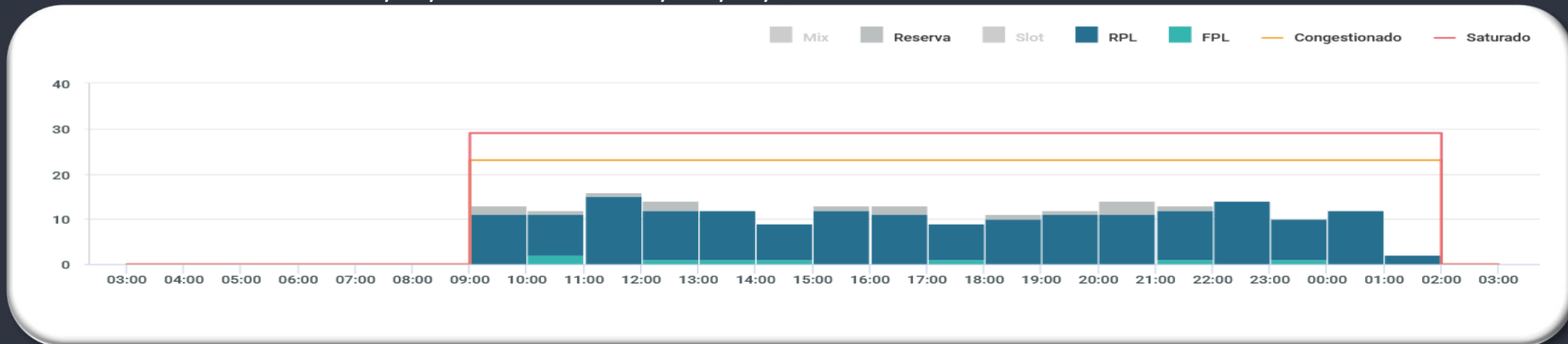
METEOROLOGIA:

LOCALIDADE	03/09Z	09/15Z	15/21Z	21/03Z
SBGL	-	-	SHRA	-

INOPERÂNCIAS:

- 1 – Não foram encontradas informações.

GRÁFICO DE DEMANDA : 15/05/2026 03:00 UTC / 16/05/2026 02:59 UTC:



EVENTOS RELEVANTES NO SOLO OU NO ESPAÇO AÉREO:

- 1 – **E2239/26** - PJE SUBJ COOR APP RIO/APP ALDEIA ACONTECERA CENTRO COORD 224717S0420630W RAI0 1.6NM RTO - GND / 12000 FT AMSL - **MAY 01-JUL 07 0900-2359**
- 2 – **E2501/25** - PJE SUBJ AUTH/COOR APP RIO ACONTECERA CENTRO COORD 225227S0432318W (CAMPO DOS AFONSOS, RJ) RAI0 1NM RTO (COOR SBR 304) - SFC FL120 - **APR 18-JUL 15 0900-0259**
- 3 – **E3079/26** - RWY 02L/20R CLSD PARA LDG, TKOF E TAX DE ACFT EXC INT RWY 02R/20L - **13 MAY 26 a 20 AGO 26 09:00 UTC**

PREVISÃO DE DESLOCAMENTO DE EMBARCAÇÕES:

- 4 – **SEVEN**: ATENTAR AOS **NOTAM E2498/26, E2527/26, E2534/26, E2585/26, E2590/26, E2779/26 e E2939/26**
- 5 – **SKANDI**: ATENTAR AOS **NOTAM E2522/26, E2523/26, E2648/26, E2898/26 e E2960/26**

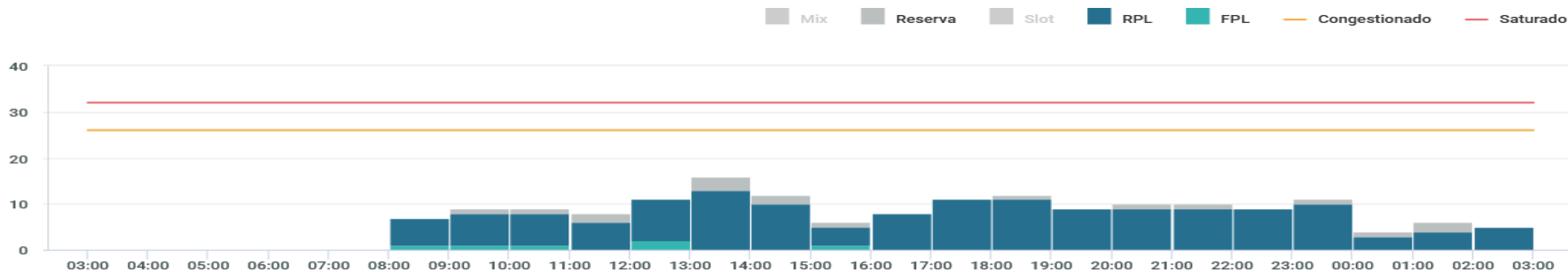
METEOROLOGIA:

LOCALIDADE	03/09Z	09/15Z	15/21Z	21/03Z
SBRJ	-	-	SHRA	-

INOPERÂNCIAS:

- 1 – Não foram encontradas informações.

GRÁFICO DE DEMANDA : 15/05/2026 03:00 UTC / 16/05/2026 02:59 UTC:



EVENTOS RELEVANTES NO SOLO OU NO ESPAÇO AÉREO:

- 1 – **E2484/26** - RWY 11/29 CLSD DEVIDO SER MAINT EXC INT RWY 15/33 - **MAY 05-16 TUE-SAT 0340-0700**
- 2 – **E2520/26** - RWY 15/33 CLSD DEVIDO SER MAINT EXC INT RWY 11/29 - **MAY 05-16 TUE-SAT 0340-0700**
- 3 – **E2918/26** - BARRA DE PARADA TWY CHARLIE, ECHO E FOXTROT CLSD - **08 MAY 26 a 05 AGO 26 23:59 UTC**
- 4 – **E2919/26** - LGT CL TWY (TODAS) U/S - **08 MAY 26 a 05 AGO 26 23:59 UTC**

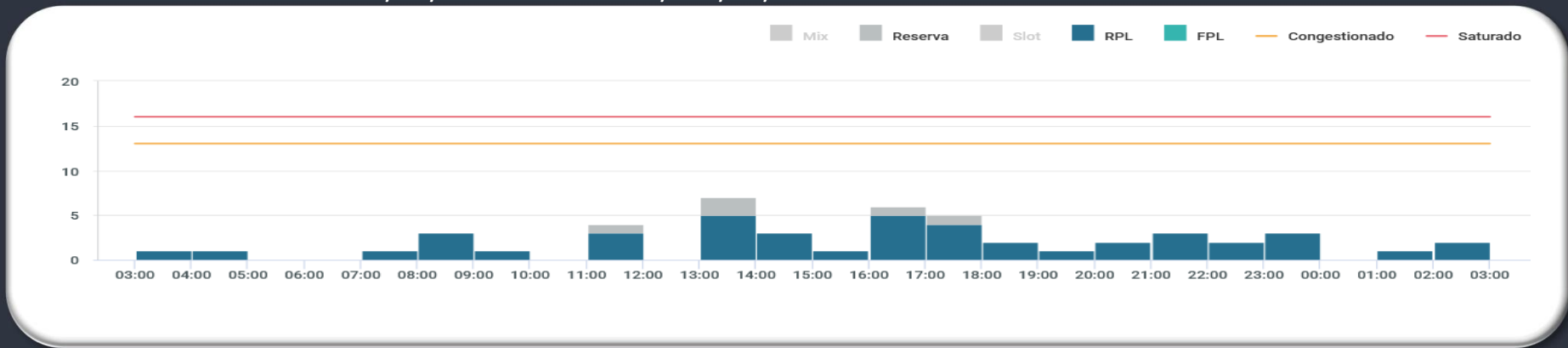
METEOROLOGIA:

LOCALIDADE	03/09Z	09/15Z	15/21Z	21/03Z
SBCT	T	T	SHRA	-

INOPERÂNCIAS:

- 1 – Não foram encontradas informações.

GRÁFICO DE DEMANDA : 01/20/2025 03:00 UTC / 16/05/2026 02:59 UTC:



EVENTOS RELEVANTES NO SOLO OU NO ESPAÇO AÉREO:

1 – **E2826/26** - RWY 15/33 CLSD DEVIDO SER MAINT - **07 MAIO 26 a 30 JUN 26 - TUE-SAT 0530-0800**

METEOROLOGIA:

LOCALIDADE	03/09Z	09/15Z	15/21Z	21/03Z
SBFI	-	FG'	-	-

INOPERÂNCIAS:

1 – Não foram encontradas informações.

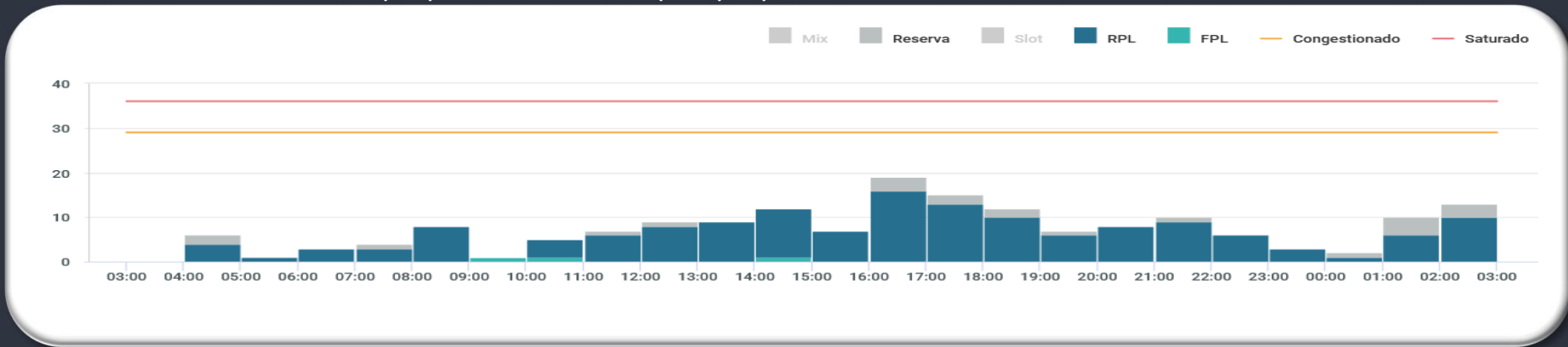
# GERÊNCIA REGIONAL



## Aeródromos e Setores

SBSV – Salvador

GRÁFICO DE DEMANDA : 15/05/2026 03:00 UTC / 16/05/2026 02:59 UTC:



EVENTOS RELEVANTES NO SOLO OU NO ESPAÇO AÉREO:

1 – **B0989/26** - RWY 17/35 CLSD DEVIDO ACFT ACIDENTADA - 12 MAY 26 a 17 MAY 26 23:59 UTC

METEOROLOGIA:

LOCALIDADE	03/09Z	09/15Z	15/21Z	21/03Z
SBSV	SHRA	-	-	-

INOPERÂNCIAS:

1 – Não foram encontradas informações.

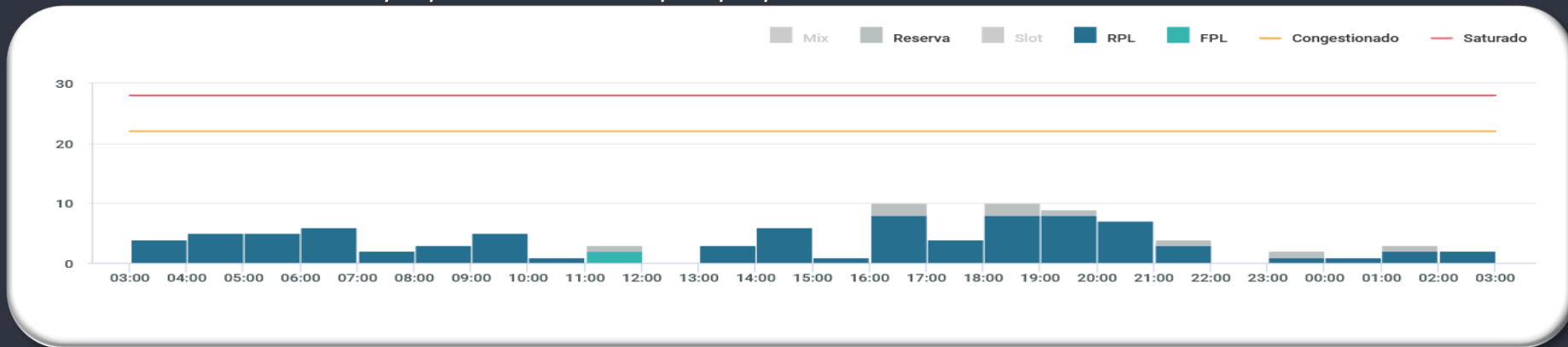
# GERÊNCIA REGIONAL



## Aeródromos e Setores

SBBE – Belém

GRÁFICO DE DEMANDA : 15/05/2026 03:00 UTC / 16/05/2026 02:59 UTC:



EVENTOS RELEVANTES NO SOLO OU NO ESPAÇO AÉREO:

1 – Não foram encontradas informações.

METEOROLOGIA:

LOCALIDADE	03/09Z	09/15Z	15/21Z	21/03Z
SBBE	-	-	TSRA	RA T

INOPERÂNCIAS:

- 1 – **G0983/26** - ILS GP RWY 07 U/S - **APR 17 TIL MAY 17 - 23:59 UTC**
- 2 – **G1036/26** - ILS MM RWY 07 U/S - **APR 23 TIL MAY 18 - 2359**

ORIGEM	DESTINO	ER	INICIO (PREVISAO)	FIM	MEDIDA	MOTIVO
<b>DEMANDA SBGR</b>						
BS-08	SBGR	XP-09	15/05/2026 07:30:00	15/05/2026 10:00:00	MIT - 20 NM	DEMANDA DESBALANCEADA DE CHEGADA
BS-05	SBGR	XP-09	15/05/2026 07:40:00	15/05/2026 11:00:00	MIT - 20 NM	DEMANDA DESBALANCEADA DE CHEGADA
CW-10	SBGR	XP-09	15/05/2026 15:00:00	15/05/2026 16:00:00	MIT - 20 NM	DEMANDA DESBALANCEADA DE CHEGADA
BS-05	SBGR	XP-09	15/05/2026 22:30:00	16/05/2026 00:20:00	MIT - 20 NM	DEMANDA DESBALANCEADA DE CHEGADA
CW-10	SBGR	XP-09	15/05/2026 22:30:00	15/05/2026 23:59:00	MIT - 20 NM	DEMANDA DESBALANCEADA DE CHEGADA
BS-08	SBGR	XP-09	15/05/2026 23:00:00	15/05/2026 23:59:00	MIT - 20 NM	DEMANDA DESBALANCEADA DE CHEGADA