





















**CENTRO DE GERENCIAMENTO DA NAVEGAÇÃO AEREA**  
**IMPACTOS METEOROLÓGICOS PREVISTOS:**  
**REL MET DAS 03h00UTC AS 09h30UTC DO DIA 15/05/2026**

TABELA DE CORES	
	OPR. EM CONDIÇÕES METEOROLÓGICAS VISUAIS
	OPR. INSTRUMENTOS E/OU COND. MET. ADVERSAS
	ABAIXO DOS MÍNIMOS METEOROLÓGICOS







**REGIÃO SUL**

	SBPA	
	SBFL	
	SBJV	PREVISÃO DE RESTRIÇÃO DE TETO.
	SBNF	
	SBFI	
	SBCT	PREVISÃO DE RESTRIÇÃO DE TETO.
		PREVISÃO DE CHUVA COM RESTRIÇÃO DE TETO.
	TMA	










**REGIÃO SUDESTE**

	SBSP	PREVISÃO DE CHUVA COM RESTRIÇÃO DE TETO.
	SBGR	PREVISÃO DE CHUVA COM RESTRIÇÃO DE TETO.
	SBKP	
	SBRJ	PREVISÃO DE RESTRIÇÃO DE TETO.
	SBGL	
	SBBH	
	SBCF	
	SBVT	
	TMA	


**REGIÃO CENTRO-OESTE**

	SBBR	
	SBGO	
	SBCY	
	SBCG	PREVISÃO DE PANCADAS DE CHUVA.
		PREVISÃO DE PANCADAS DE CHUVA.
	TMA	

**REGIÃO NORDESTE**

	SBSV	
	SBIL	
	SBPS	
	SBRF	PREVISÃO DE CHUVA COM RESTRIÇÃO DE TETO.
	SBFZ	
	SBSG	PREVISÃO DE PANCADAS DE CHUVA.
		PREVISÃO DE CHUVA COM RESTRIÇÃO DE TETO.
	SBSL	PREVISÃO DE PANCADAS DE CHUVA.
	TMA	

**REGIÃO NORTE**

	SBEG	PREVISÃO DE TROVOADAS ISOLADAS.
		PREVISÃO DE CHUVA COM RESTRIÇÃO DE TETO.
	SBBE	
	TMA	PREVISÃO DE TROVOADAS ISOLADAS NA TMA - MN.