



PLANO DIÁRIO ATFM 16/05/2026



GERÊNCIA REGIONAL

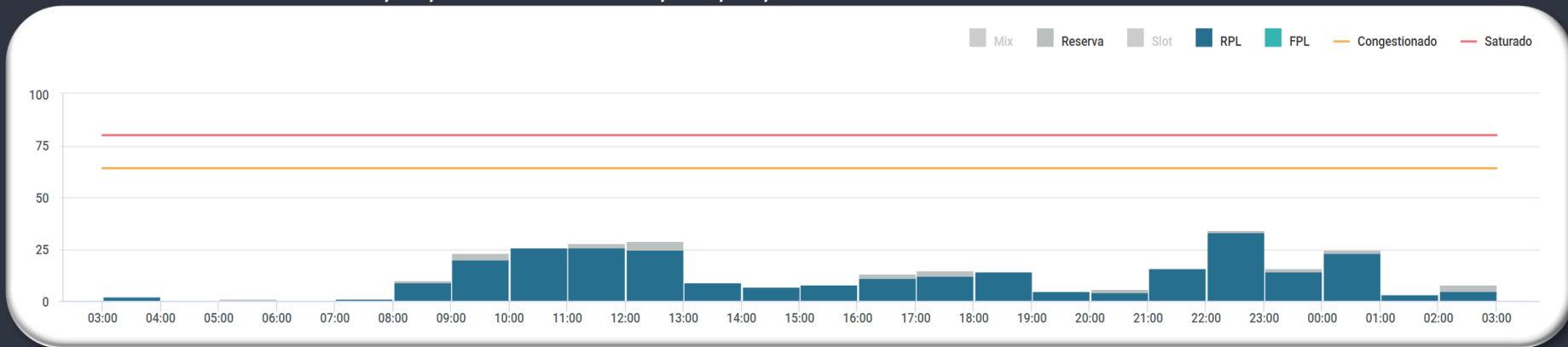


Aeródromos e Setores

SBBR - Brasília

SBCF - Confins

GRÁFICO DE DEMANDA : 16/05/2026 03:00 UTC / 17/05/2026 02:59 UTC:



EVENTOS RELEVANTES NO SOLO OU NO ESPAÇO AÉREO:

1 - **F2416/26** - RWY 11R/29L CLSD DEVIDO SER MAINT - **MAY 12-16 0301-0900** 18-22 1600-2000.

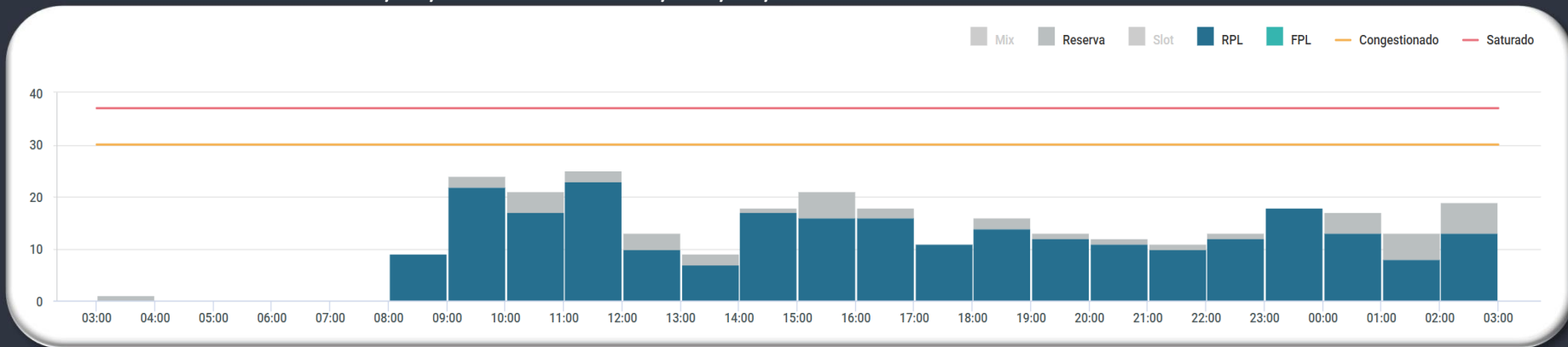
METEOROLOGIA:

| LOCALIDADE | 03/09Z | 09/15Z | 15/21Z | 21/03Z |
|------------|--------|--------|--------|--------|
| SBBR | - | - | - | - |

INOPERÂNCIAS:

1 - Não foram encontradas informações.

GRÁFICO DE DEMANDA : 16/05/2026 03:00 UTC / 17/05/2026 02:59 UTC:



EVENTOS RELEVANTES NO SOLO OU NO ESPAÇO AÉREO:

- 1 - **F1488/26** - RWY 16/34 CLSD DEVIDO SER MAINT. RMK: ESTA INFORMACAO AERONAUTICA SERA PRORROGADA POR UM SUP AIP - MAY 19-22 26-29 JUN 09 10 0340-0820, **MAY 16** 17 23 24 30 31 JUN 05 06 **0340-0850**.
- 2 - **F1489/26** - TWY ALFHA CLSD DEVIDO SER MAINT. RMK: ESTA INFORMACAO AERONAUTICA SERA PRORROGADA POR UM SUP AIP - MAY 19-22 26-29 JUN 09 10 0340-0820, **MAY 16** 17 23 24 30 31 JUN 05 06 **0340-0850**.

METEOROLOGIA:

| LOCALIDADE | 03/09Z | 09/15Z | 15/21Z | 21/03Z |
|------------|--------|--------|--------|--------|
| SBCF | BR V | - | SHRA | - |

INOPERÂNCIAS:

- 1 - Não foram encontradas informações.

ACC-BS / TMA-AN - EXERCÍCIO ESCUDO TÍNIA 2026

PERÍODO: 12/05/2026 a 28/05/2026, as atividades ocorrerão em janelas de horário específicas para cada Área.

IMPACTO: A Área Dourada Alta e Dourada Baixa provocará impacto nas AWY: UM423 e UZ76. A Área Dourada Flexível provocará impacto nas AWY: UP793, UM668, UM417, UL304, UM544 e Z15.

Atentar aos NOTAM: F1714/26, F1833/26, F1834, F2146/26, F2147/26, F2149/26, F2150/26 e F2151/26.



Figura 1: Áreas do Exercício



Figura 2: Área Dourada Baixa (SBR601)



Figura 3: Área Dourada Alta (SBR613)

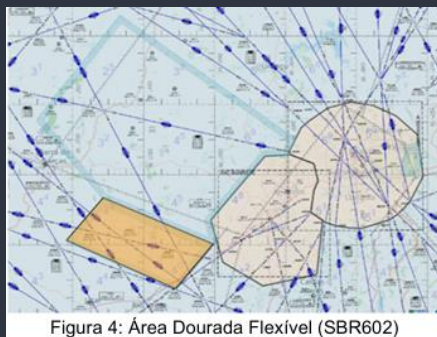


Figura 4: Área Dourada Flexível (SBR602)

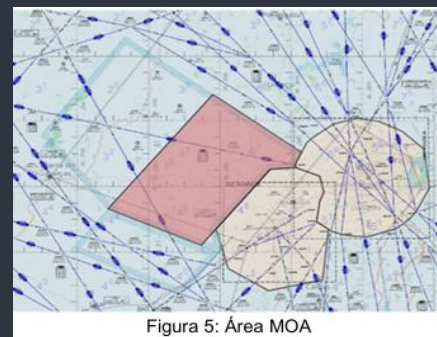


Figura 5: Área MOA

GERÊNCIA REGIONAL



Aeródromos e Setores

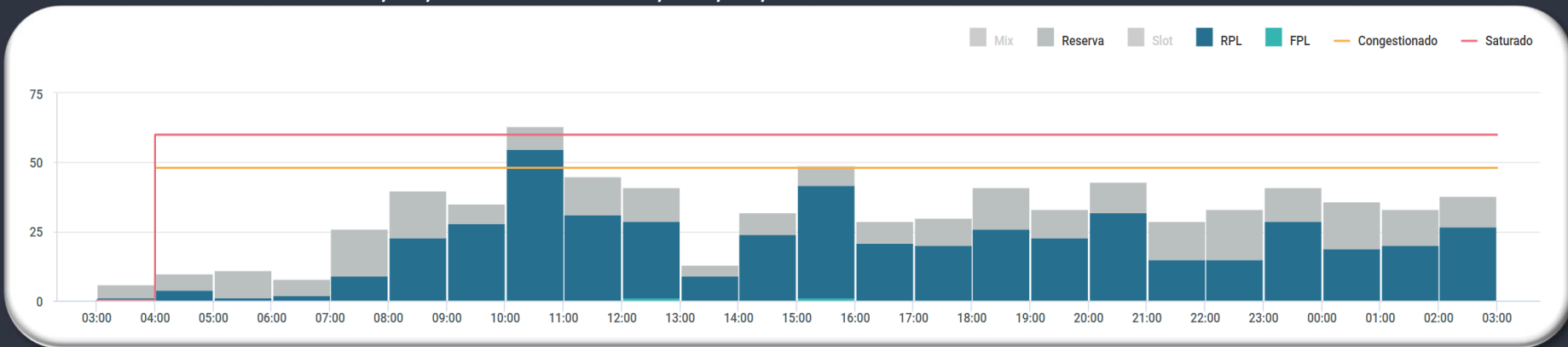
SBGR - Guarulhos

SBSP - Congonhas

SBGL - Galeão

SBRJ - Santos Dumont

GRÁFICO DE DEMANDA : 16/05/2026 03:00 UTC / 17/05/2026 02:59 UTC:



EVENTOS RELEVANTES NO SOLO OU NO ESPAÇO AÉREO:

- 1 - **F2112/26** - RWY 10R/28L PRB OPR A380 E B748- APR 30 1700 TIL MAY 30 1700.
- 2 - **F2122/26** - RWY 10R/28L CLSD DEVIDO SER MAINT - MAY 06-30 MON TUE 1300-1430 WED-SUN 0300-0759 1300-1430.
- 3 - **F2144/26** - THR 10R PRB BACKTRACK - MAY 01 TIL MAY 30 1700.

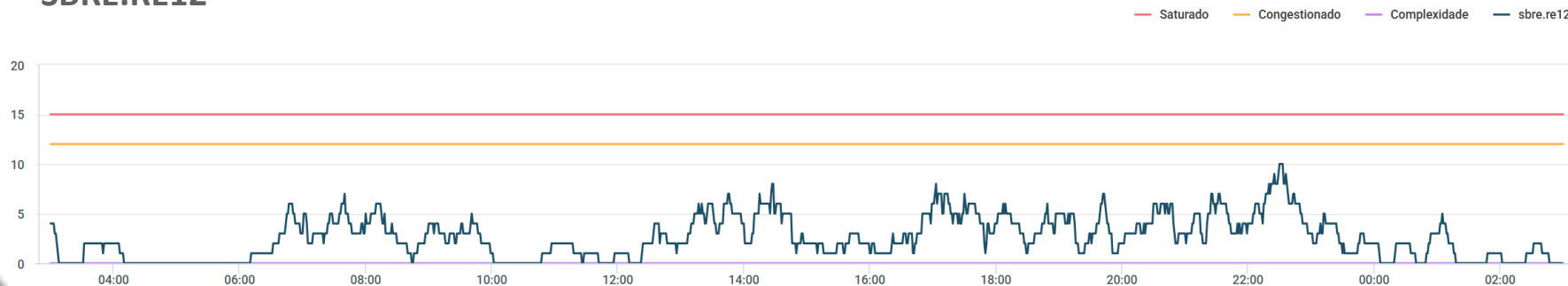
METEOROLOGIA:

| LOCALIDADE | 03/09Z | 09/15Z | 15/21Z | 21/03Z |
|------------|--------------|--------------|--------|--------|
| SBGR | FG 06/09Z | FG 09/11Z | TSRA | RA |

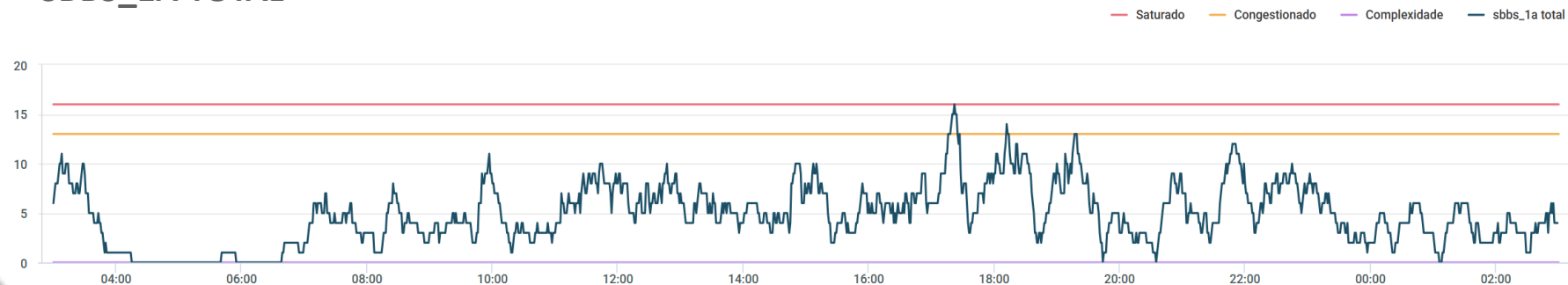
INOPERÂNCIAS:

- 1 - **E2117/26** - ILS RWY 10R CAT III REDUZIDO PARA CAT I - APR 30 1700 TIL MAY 30 1700.

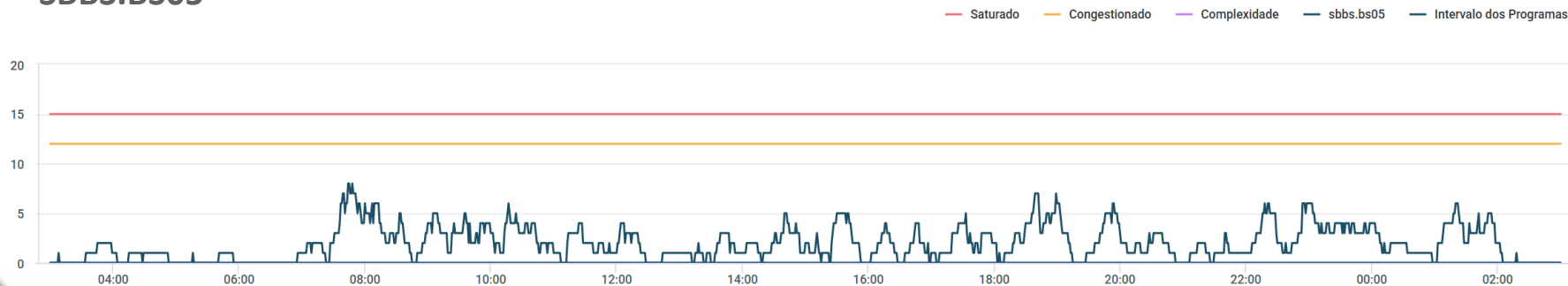
SBRE.RE12



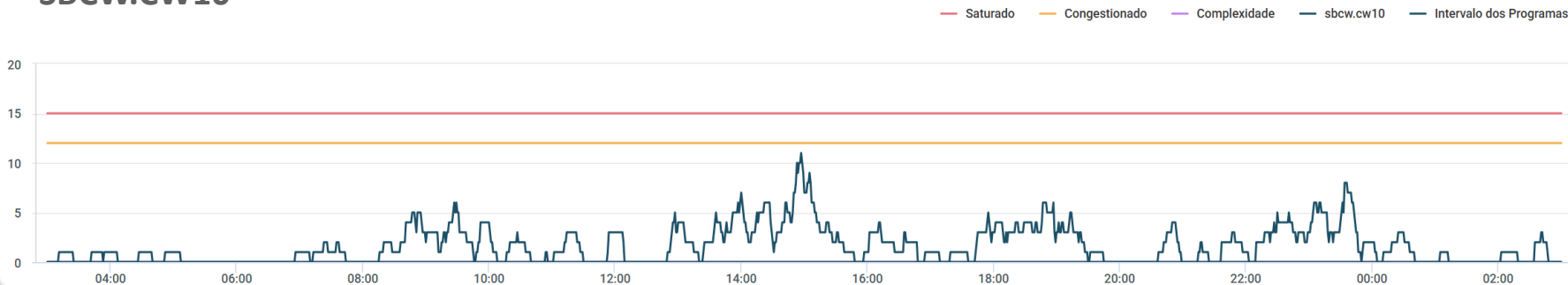
SBBS_1A TOTAL



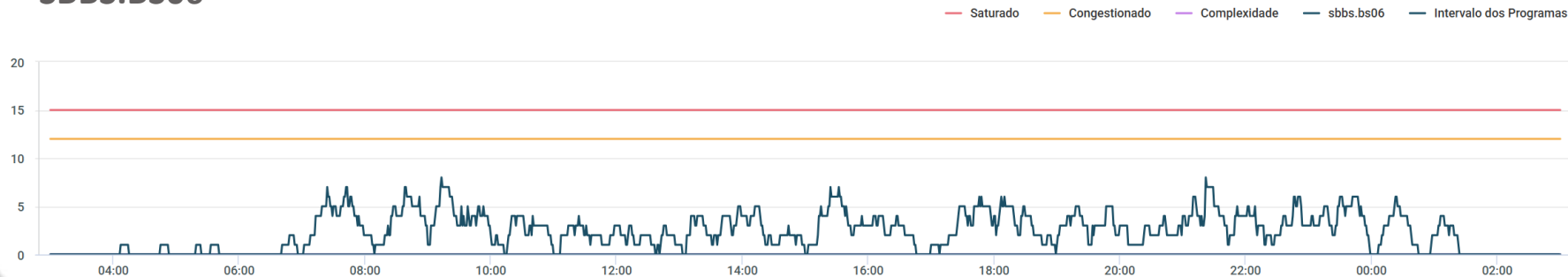
SBBS.BS05



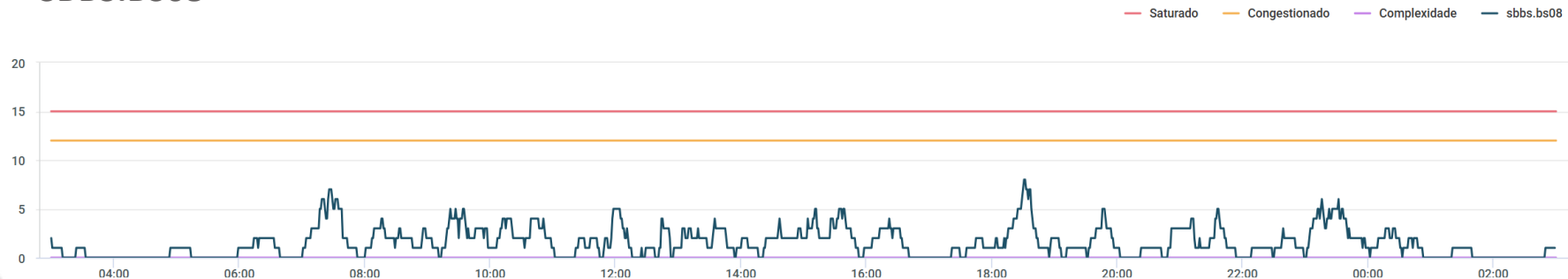
SBCW.CW10



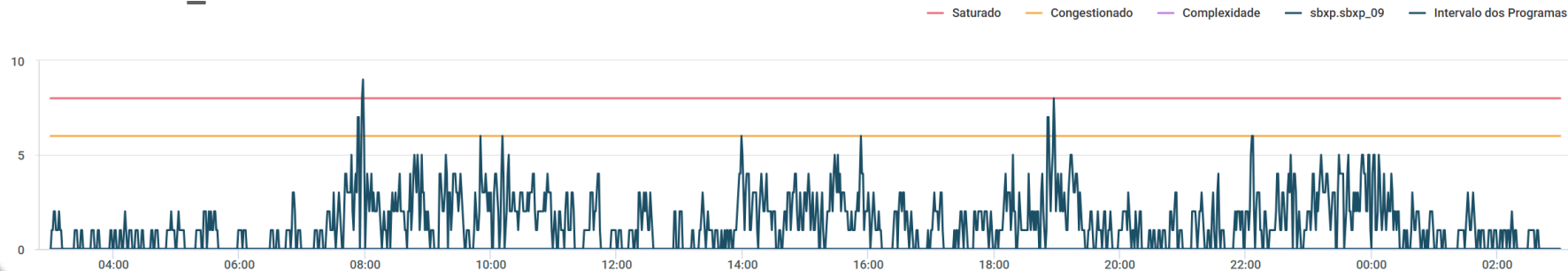
SBBS.BS06



SBBS.BS08



SBXP.SBXP_09



SBXP.SBXP_10

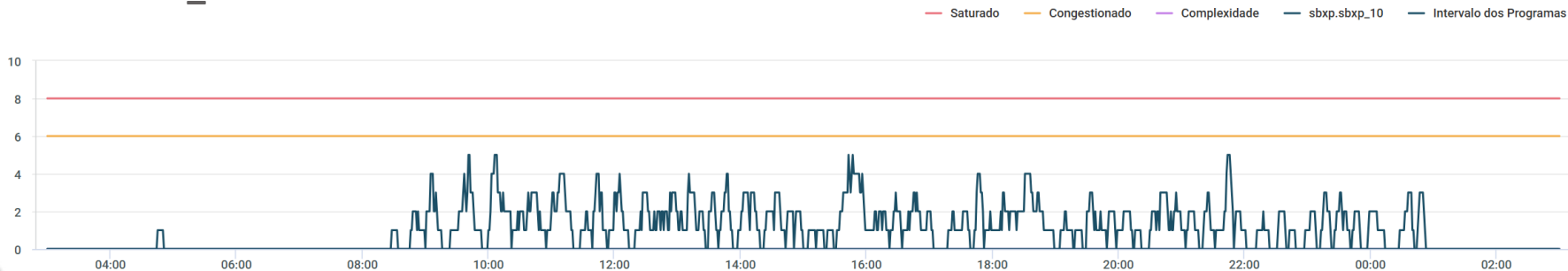
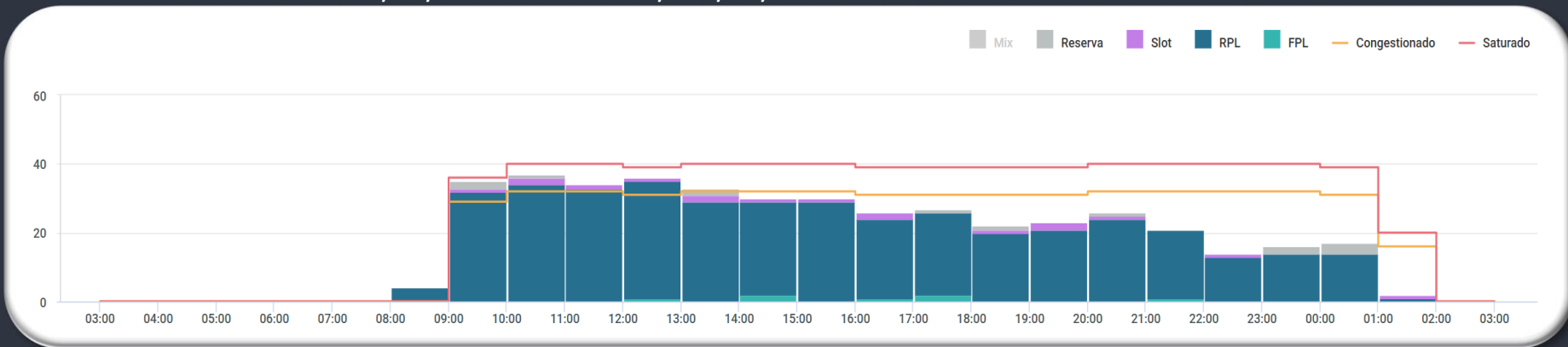


GRÁFICO DE DEMANDA : 16/05/2026 03:00 UTC / 17/05/2026 02:59 UTC:



EVENTOS RELEVANTES NO SOLO OU NO ESPAÇO AÉREO:

- 1 - **F0788/26** - AD COORDENADO - FEB 26-MAY 26.
- 2 - **F2415/26** - TWY KILO CLSD DEVIDO SER MAINT - MAY 11 TIL JUL 31 0900.
- 3 - **F2417/26** - RWY 17R/35L CLSD DEVIDO SER MAINT - MAY 12 TIL JUL 31 0200-0900.

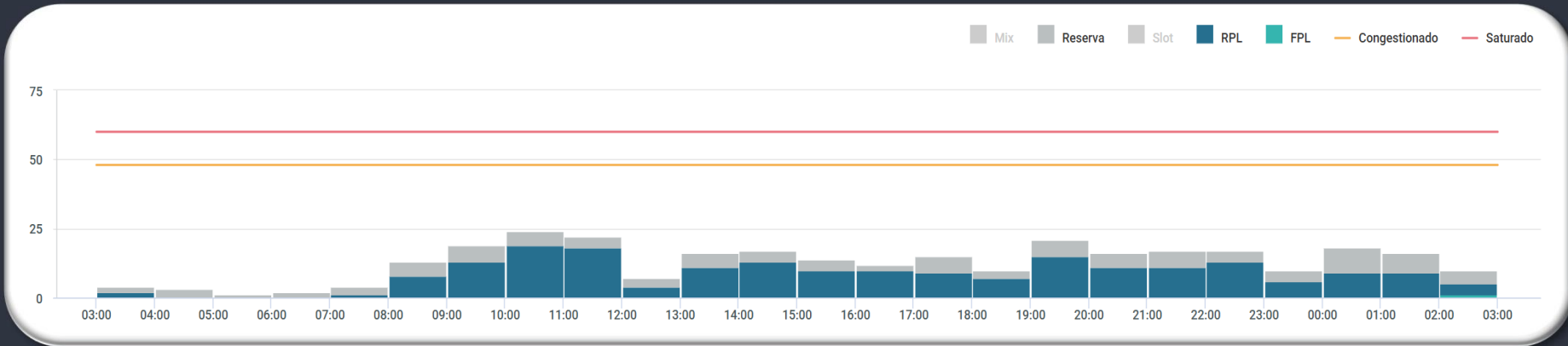
METEOROLOGIA:

| LOCALIDADE | 03/09Z | 09/15Z | 15/21Z | 21/03Z |
|------------|--------|--------|--------|--------|
| SBSP | BR T/V | BR T/V | TSRA | RA |

INOPERÂNCIAS:

- 1 - Não foram encontradas informações.

GRÁFICO DE DEMANDA : 16/05/2026 03:00 UTC / 17/05/2026 02:59 UTC:



EVENTOS RELEVANTES NO SOLO OU NO ESPAÇO AÉREO:

- 1 - **E2241/26** - PJE SUBJ COOR APP RIO/APP ALDEIA ACONTECERA CENTRO COORD 224717S0420630W RAI0 1.6NM RTO. GND/12000 FT AMSL - **MAY 01-JUL 07 0900-2359**.
- 2 - **E2504/26** - PJE SUBJ AUTH/COOR APP RIO ACONTECERA CENTRO COORD (CAMPO DOS AFONSOS, RJ) RAI0 1NM RTO (COOR SBR 304). SFC/FL120 - **APR 18-JUL 15 0900-0259**.
- 3 - **E2931/26** - PJE SUBJ AUTH/COOR APP RIO DE JANEIRO ACONTECERA WI COORD (CAMPO DOS AFONSOS, RJ) RTO (COOR SBR 304 SBR 329).GND/7000FT AMSL - **MAY 16 1330-1400 1630-1700 17 1330-1400 1530-1600**.
- 4 - **E2954/26** - EXER MIL (PASSAGEM BAIXA) SUBJ AUTH/COOR APP RIO ACONTECERA WI COORD (COOR SBR304 SBR329 SBR330) EXC SBP 331 RTO. 300FT AMSL/2500FT AMSL - **MAY 16 17 1255-1325 1705-1735**.

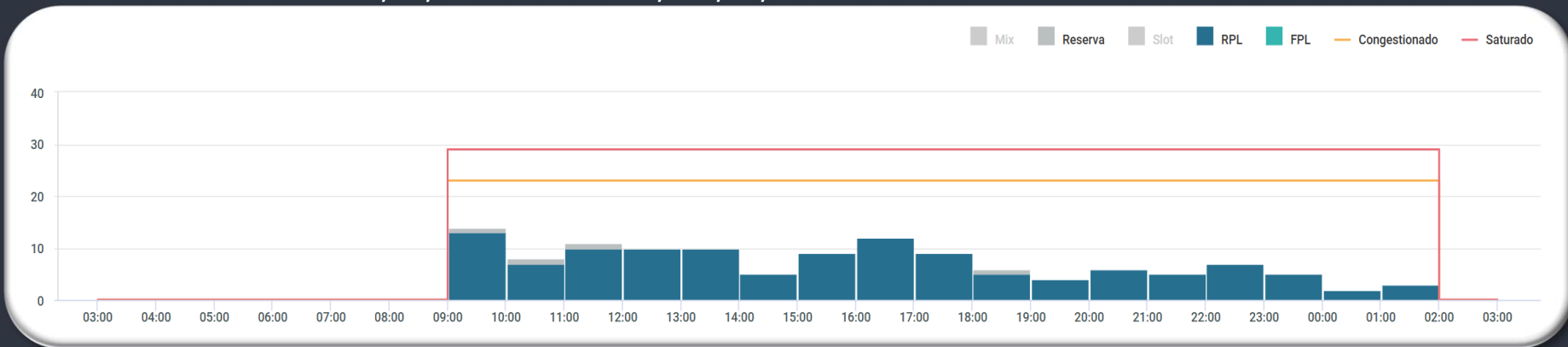
METEOROLOGIA:

| LOCALIDADE | 03/09Z | 09/15Z | 15/21Z | 21/03Z |
|------------|--------|--------|--------|--------|
| SBGL | - | - | SHRA | TS |

INOPERÂNCIAS:

- 1 - Não foram encontradas informações.

GRÁFICO DE DEMANDA : 16/05/2026 03:00 UTC / 17/05/2026 02:59 UTC:



EVENTOS RELEVANTES NO SOLO OU NO ESPAÇO AÉREO:

- 1 - **E2239/26** - PJE SUBJ COOR APP RIO/APP ALDEIA ACONTECERA CENTRO COORD 224717S0420630W RAI0 1.6NM RTO. GND/12000 FT AMSL - **MAY 01-JUL 07 0900-2359**.
- 2 - **E2501/25** - PJE SUBJ AUTH/COOR APP RIO ACONTECERA CENTRO COORD 225227S0432318W (CAMPO DOS AFONSOS, RJ) RAI0 1NM RTO (COOR SBR 304). SFC/FL120 - **APR 18-JUL 15 0900-0259**.
- 3 - **E3079/26** - RWY 02L/20R CLSD PARA LDG, TKOF E TAX DE ACFT EXC INT RWY 02R/20L - **MAY 13-AGO 20 0900**.

PREVISÃO DE DESLOCAMENTO DE EMBARCAÇÕES:

- 4 - **SEVEN**: ATENTAR AOS **NOTAM E2498/26, E2527/26, E2534/26, E2585/26, E2590/26, E2779/26 e E2939/26**.
- 5 - **SKANDI**: ATENTAR AO **NOTAM E2522/26, E2523/26, E2648/26, E2898/26, E2960/26 e E3134/26**.

METEOROLOGIA:

| LOCALIDADE | 03/09Z | 09/15Z | 15/21Z | 21/03Z |
|------------|--------|--------|--------|--------|
| SBRJ | - | - | SHRA | TS |

INOPERÂNCIAS:

- 1 - Não foram encontradas informações.

SBAF - MUSAL AIR SHOW: ACROBACIAS AÉREAS DE AENONAVES CIVIS, PARAQUEDISMO, PASSAGEM BAIXA DE F-5M E EDA (ESQUADRILHA DA FUMAÇA).

PERÍODO: 16 e 17/05/2026.

NOTAM:

*ACROBACIAS AÉREAS DE AENONAVES CIVIS. **NOTAM E2920/26 - MAY 16 17 1000-1250 1405-1525 1740-2030;**

*PARAQUEDISMO. **NOTAM E2922/26 - MAY 16 1330-1400 1630-1700 17 1330-1400 1530-1600;**

*ÇAÇA F-5M. **NOTAM E2950/26 - MAY 16 17 1255-1325 1705-1735;**

*EDA (FUMAÇA). **NOTAM E3179/26 - MAY 16 17 1845-1940.**

IMPACTO: O EVENTO CAUSARÁ IMPACTO AOS AEROPORTOS DO SBRJ E SBGL. QUANTO AO SBRJ, AS APROXIMAÇÕES OCORRERÃO VIA BOCA DA BARRA. O APP-RJ PODERÁ SUSPENDER AS OPERAÇÕES SEMPRE QUE AS CONDIÇÕES OPERACIONAIS OU METEOROLÓGICAS ASSIM EXIGIREM.

PASSAGEM BAIXA DO F-5M



EDA (ESQUADRILHA DA FUMAÇA)



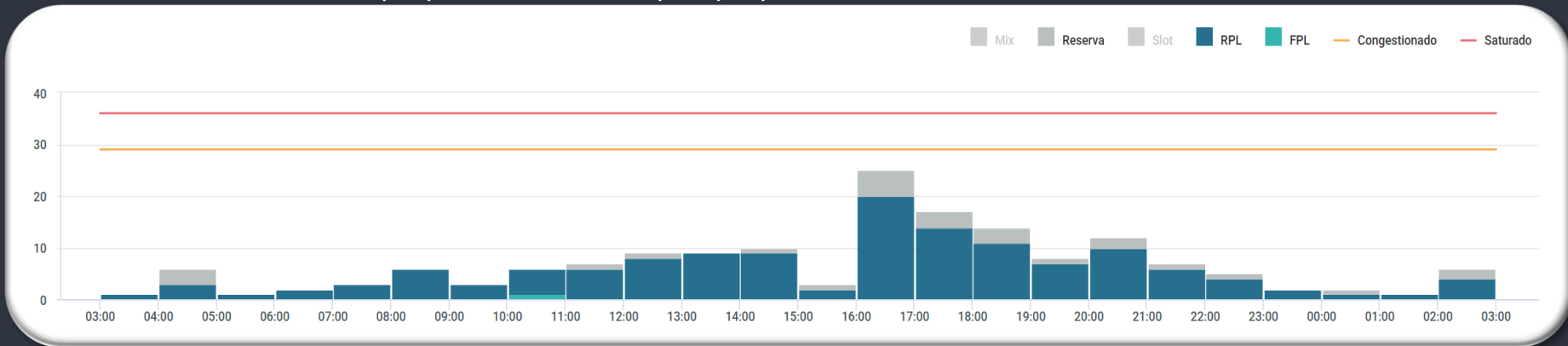
GERÊNCIA REGIONAL



Aeródromos e Setores

SBSV - Salvador

GRÁFICO DE DEMANDA : 16/05/2026 03:00 UTC / 17/05/2026 02:59 UTC:



EVENTOS RELEVANTES NO SOLO OU NO ESPAÇO AÉREO:

1 - **B0989/26** - RWY 17/35 CLSD DEVIDO ACFT ACIDENTADA - **MAY 12-MAY 17 2359**.

METEOROLOGIA:

| LOCALIDADE | 03/09Z | 09/15Z | 15/21Z | 21/03Z |
|------------|--------|--------|--------|--------|
| SBSV | SHRA | - | - | - |

INOPERÂNCIAS:

1 - Não foram encontradas informações.

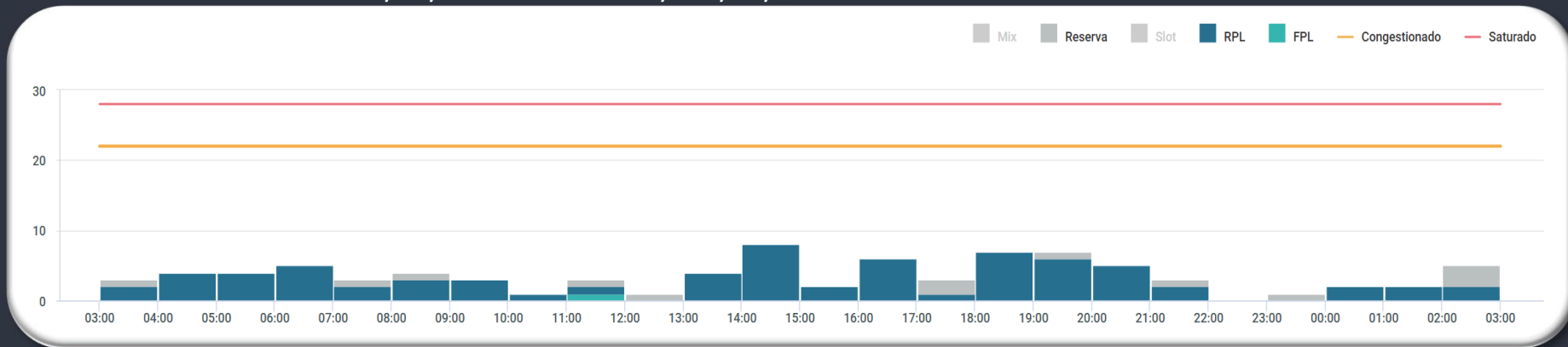
GERÊNCIA REGIONAL



Aeródromos e Setores

SBBE - Belém

GRÁFICO DE DEMANDA : 16/05/2026 03:00 UTC / 17/05/2026 02:59 UTC:



EVENTOS RELEVANTES NO SOLO OU NO ESPAÇO AÉREO:

1 - Não foram encontradas informações.

METEOROLOGIA:

| LOCALIDADE | 03/09Z | 09/15Z | 15/21Z | 21/03Z |
|------------|--------|--------|--------|--------|
| SBBE | - | - | TSRA | RA T |

INOPERÂNCIAS:

- 1 - **G0983/26** - ILS GP RWY 07 U/S - APR 17 TIL MAY 17 2359.
- 2 - **G1036/26** - ILS MM RWY 07 U/S - APR 23 TIL MAY 18 2359.

| ORIGEM | DESTINO | ER | INICIO (PREVISAO) | FIM | MEDIDA | MOTIVO |
|---------------------|---------|-------|---------------------|---------------------|-------------|---|
| DEMANDA SBGR | | | | | | |
| BS-05 | SBGR | XP-09 | 16/05/2026 08:00:00 | 16/05/2026 11:00:00 | MIT - 20 NM | DEMANDA DESBALANCEADA DE CHEGADA/PREVISÃO MET |
| BS-08 | SBGR | XP-09 | 16/05/2026 08:30:00 | 16/05/2026 11:00:00 | MIT - 20 NM | DEMANDA DESBALANCEADA DE CHEGADA/PREVISÃO MET |
| CW-10 | SBGR | XP-09 | 16/05/2026 08:30:00 | 16/05/2026 11:00:00 | MIT - 20 NM | DEMANDA DESBALANCEADA DE CHEGADA/PREVISÃO MET |
| CW-10 | SBGR | XP-09 | 16/05/2026 15:00:00 | 16/05/2026 16:00:00 | MIT - 20 NM | DEMANDA DESBALANCEADA DE CHEGADA |
| CW-10 | SBGR | XP-09 | 16/05/2026 18:30:00 | 16/05/2026 19:30:00 | MIT - 20 NM | DEMANDA DESBALANCEADA DE CHEGADA |
| BS-05 | SBGR | XP-09 | 16/05/2026 22:30:00 | 16/05/2026 23:59:00 | MIT - 20 NM | DEMANDA DESBALANCEADA DE CHEGADA |
| CW-10 | SBGR | XP-09 | 16/05/2026 22:30:00 | 16/05/2026 23:59:00 | MIT - 20 NM | DEMANDA DESBALANCEADA DE CHEGADA |
| BS-08 | SBGR | XP-09 | 16/05/2026 23:00:00 | 16/05/2026 23:59:00 | MIT - 20 NM | DEMANDA DESBALANCEADA DE CHEGADA |