



PLANO DIÁRIO ATFM 22/05/2026



GERÊNCIA REGIONAL

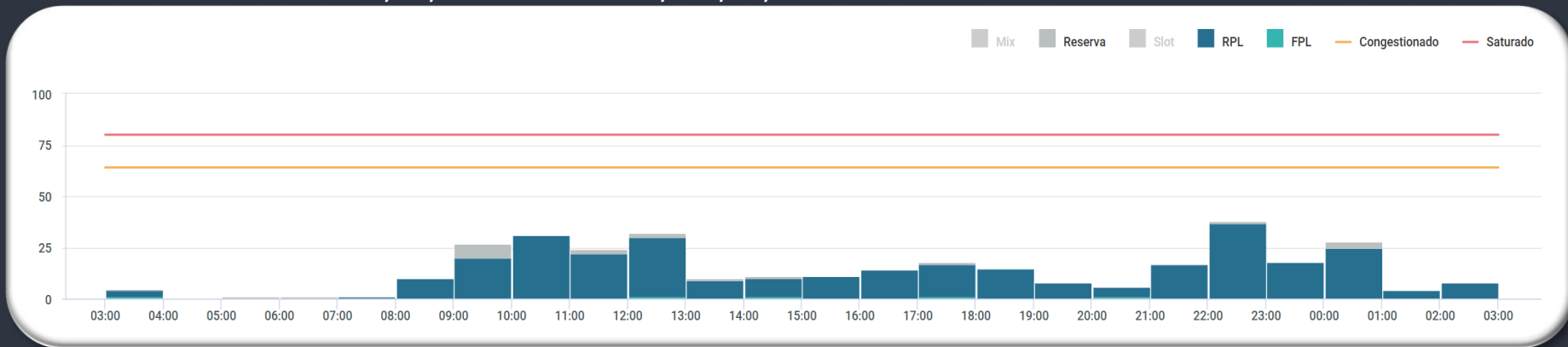


Aeródromos e Setores

SBBR - Brasília

SBCF - Confins

GRÁFICO DE DEMANDA : 22/05/2026 03:00 UTC / 23/05/2026 02:59 UTC:



EVENTOS RELEVANTES NO SOLO OU NO ESPAÇO AÉREO:

1 - **F2416/26** - RWY 11R/29L CLSD DEVIDO SER MAINT - **MAY 18-22 1600-2000**.

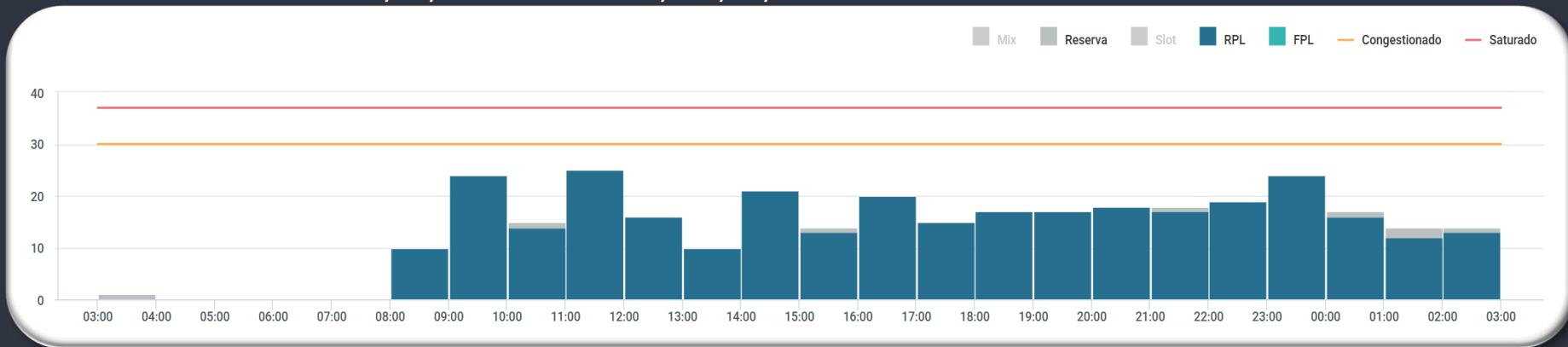
METEOROLOGIA:

LOCALIDADE	03/09Z	09/15Z	15/21Z	21/03Z
SBBR	-	-	-	-

INOPERÂNCIAS:

1 - Não foram encontradas informações.

GRÁFICO DE DEMANDA : 22/05/2026 03:00 UTC / 23/05/2026 02:59 UTC:



EVENTOS RELEVANTES NO SOLO OU NO ESPAÇO AÉREO:

- 1 - **F1488/26** - RWY 16/34 CLSD DEVIDO SER MAINT - MAY 19-22 26-29 JUN 09 10 0340-0820 MAY 23 24 30 31 JUN 05 06 0340-0850.
- 2 - **F1489/26** - TWY ALFA CLSD DEVIDO SER MAINT - MAY 19-22 26-29 JUN 09 10 0340-0820 MAY 23 24 30 31 JUN 05 06 0340-0850.
- 3 - **F2331/26** - TWY QUEBEC BTN TWY JULIET E FOXTROT 2 CLSD DEVIDO PRKG CONTINGENCIAL DE ACFT - MAY 14 1200 TIL AUG 11 1200.

METEOROLOGIA:

LOCALIDADE	03/09Z	09/15Z	15/21Z	21/03Z
SBCF	BR T/V	BR V	-	-

INOPERÂNCIAS:

- 1 - Não foram encontradas informações.

ACC-BS / TMA-AN - EXERCÍCIO ESCUDO TÍNIA 2026

PERÍODO: 12/05/2026 a 28/05/2026, as atividades ocorrerão em janelas de horário específicas para cada Área.

IMPACTO: A Área Dourada Alta e Dourada Baixa provocará impacto nas AWY: UM423 e UZ76. A Área Dourada Flexível provocará impacto nas AWY: UP793, UM668, UM417, UL304, UM544 e Z15.

Atentar aos NOTAM: F1714/26, F1833/26, F1834, F2146/26, F2147/26, F2149/26, F2150/26 e F2151/26.



Figura 1: Áreas do Exercício



Figura 2: Área Dourada Baixa (SBR601)



Figura 3: Área Dourada Alta (SBR613)




Figura 4: Área Dourada Flexível (SBR602)

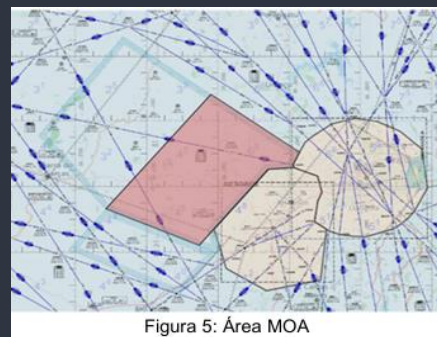


Figura 5: Área MOA

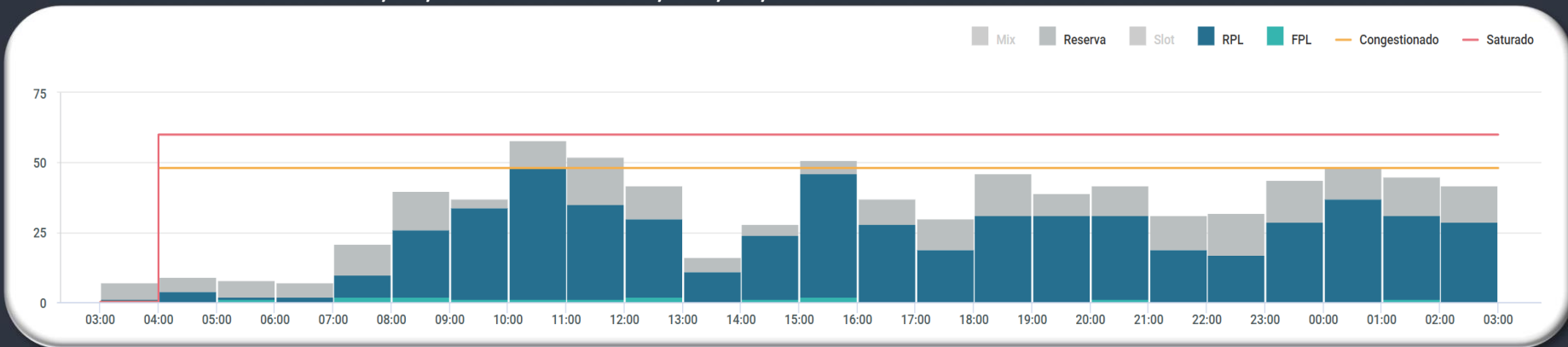
GERÊNCIA REGIONAL



Aeródromos e Setores

- SBGR - Guarulhos
- SBSP - Congonhas
- SBGL - Galeão
- SBRJ - Santos Dumont
- SBFI - Foz do Iguaçu

GRÁFICO DE DEMANDA : 22/05/2026 03:00 UTC / 23/05/2026 02:59 UTC:



EVENTOS RELEVANTES NO SOLO OU NO ESPAÇO AÉREO:

- 1 - **F2112/26** - RWY 10R/28L PRB OPR A380 E B748- APR 30 1700 TIL MAY 30 1700.
- 2 - **F2122/26** - RWY 10R/28L CLSD DEVIDO SER MAINT - MAY 06-30 MON TUE 1300-1430 WED-SUN 0300-0759 1300-1430.
- 3 - **F2144/26** - THR 10R PRB BACKTRACK - MAY 01 TIL MAY 30 1700.

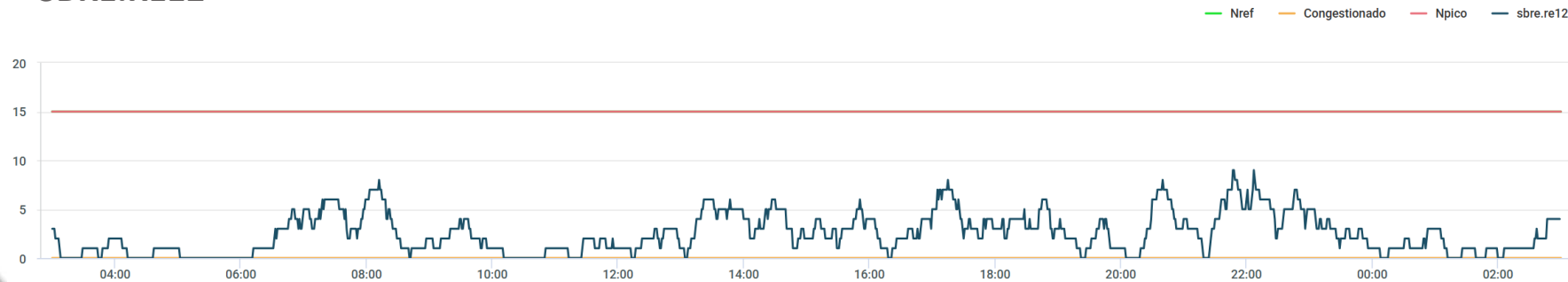
METEOROLOGIA:

LOCALIDADE	03/09Z	09/15Z	15/21Z	21/03Z
SBGR	T	T	-	-

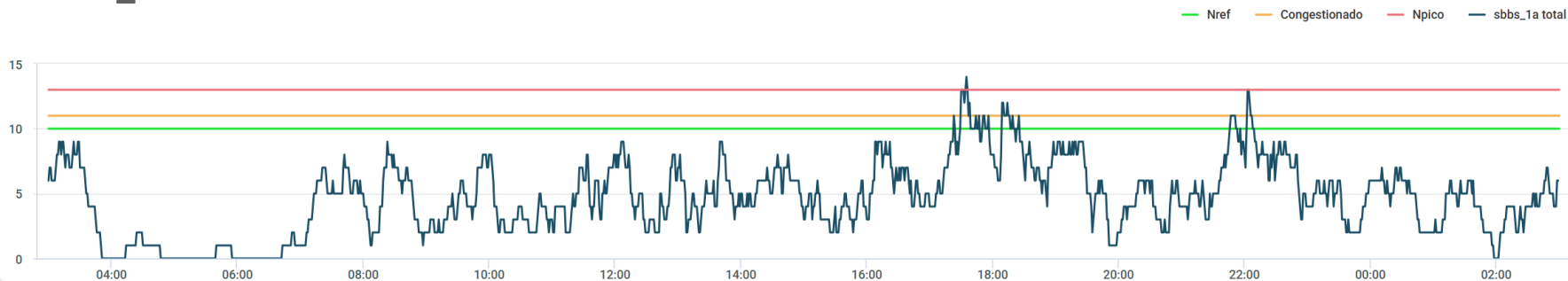
INOPERÂNCIAS:

- 1 - **E2117/26** - ILS RWY 10R CAT III REDUZIDO PARA CAT I - APR 30 1700 TIL MAY 30 1700.

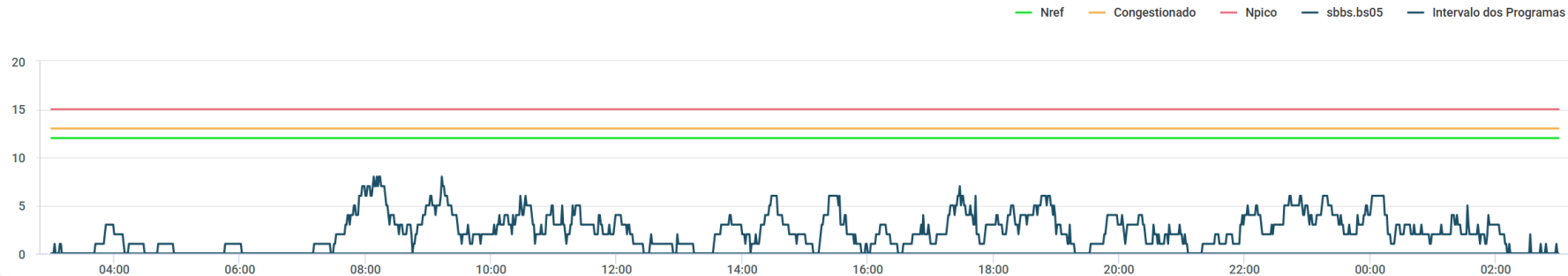
SBRE.RE12



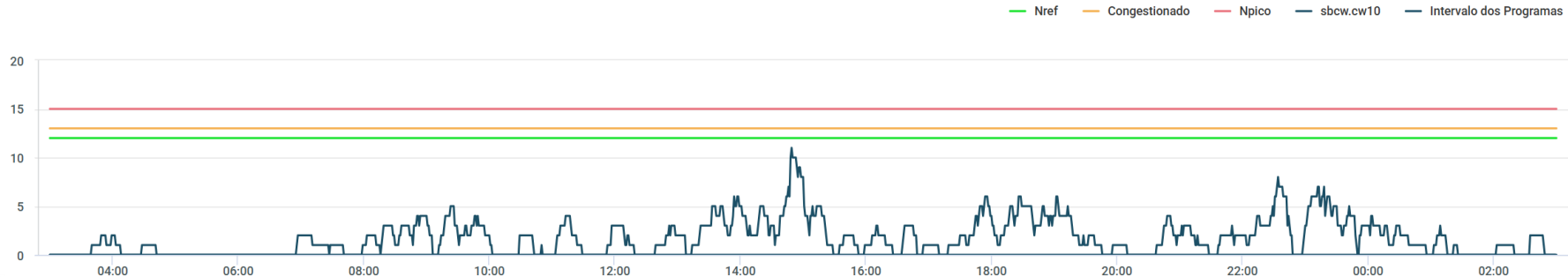
SBBS_1A TOTAL



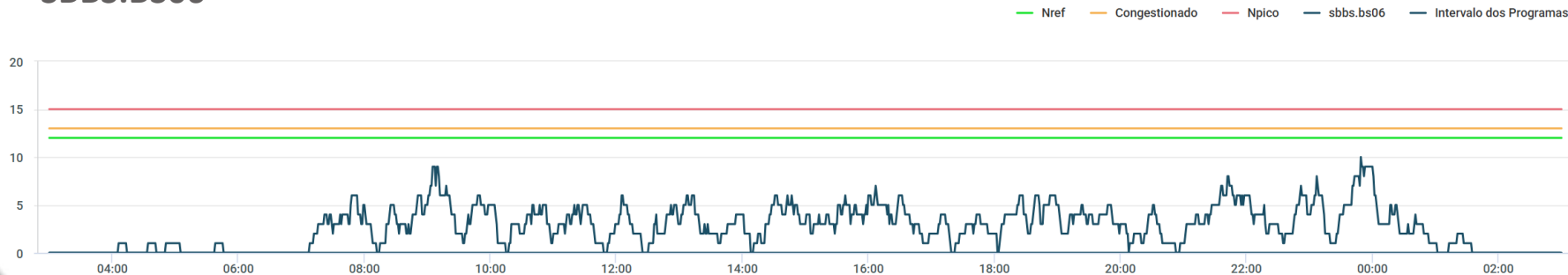
SBBS.BS05



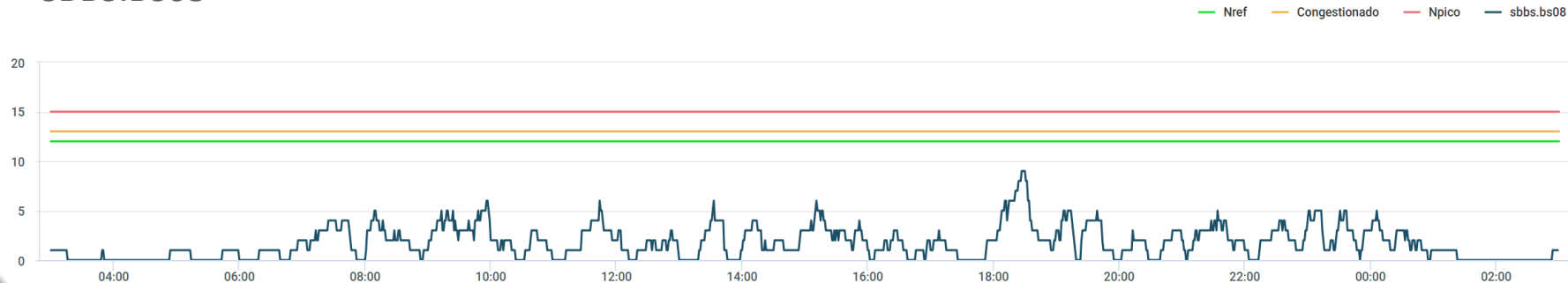
SBCW.CW10



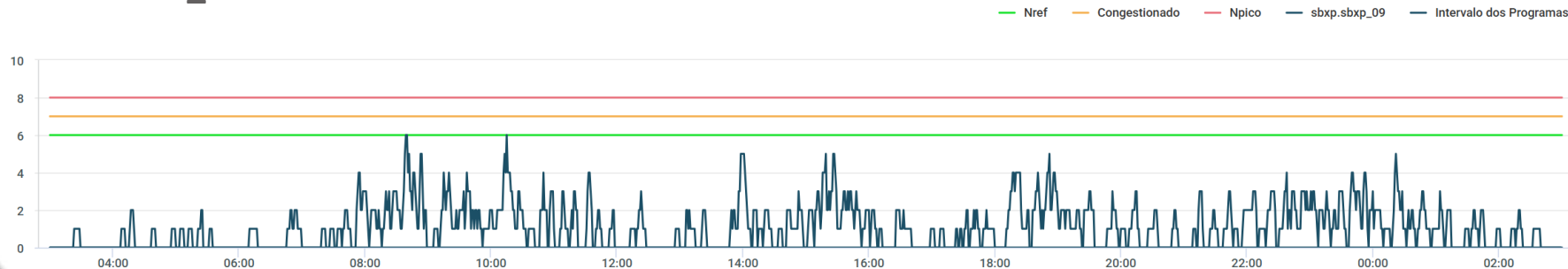
SBBS.BS06



SBBS.BS08



SBXP.SBXP_09



SBXP.SBXP_10

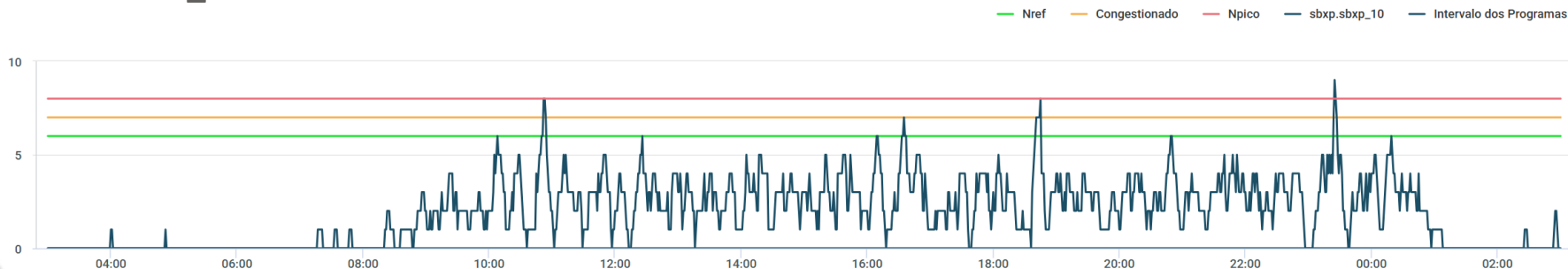
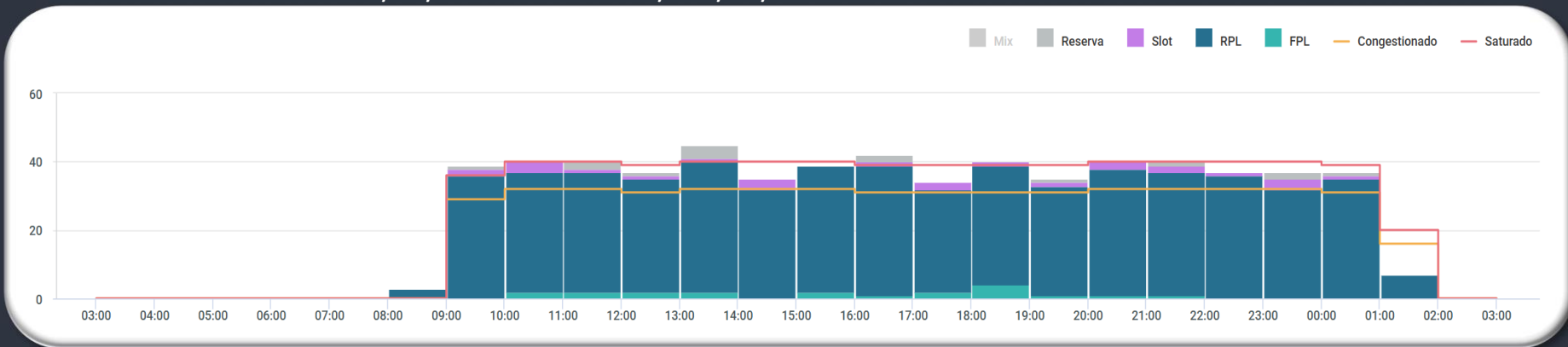


GRÁFICO DE DEMANDA : 22/05/2026 03:00 UTC / 23/05/2026 02:59 UTC:



EVENTOS RELEVANTES NO SOLO OU NO ESPAÇO AÉREO:

- 1 - **F0788/26** - AD COORDENADO - FEB 26-MAY 26.
- 2 - **F2415/26** - TWY KILO CLSD DEVIDO SER MAINT - MAY 11 TIL JUL 31 0900.
- 3 - **F2417/26** - RWY 17R/35L CLSD DEVIDO SER MAINT - MAY 12 TIL JUL 31 0200-0900.

METEOROLOGIA:

LOCALIDADE	03/09Z	09/15Z	15/21Z	21/03Z
SBSP	BR T/V	BR T/V	-	-

INOPERÂNCIAS:

- 1 - **F2634/26** - ILS GP RWY 35L ISO U/S - MAY 17 TIL MAY 23 2000.

SBJH / TMA-XP - EVENTO "CATARINA AVIATION SHOW 2026"

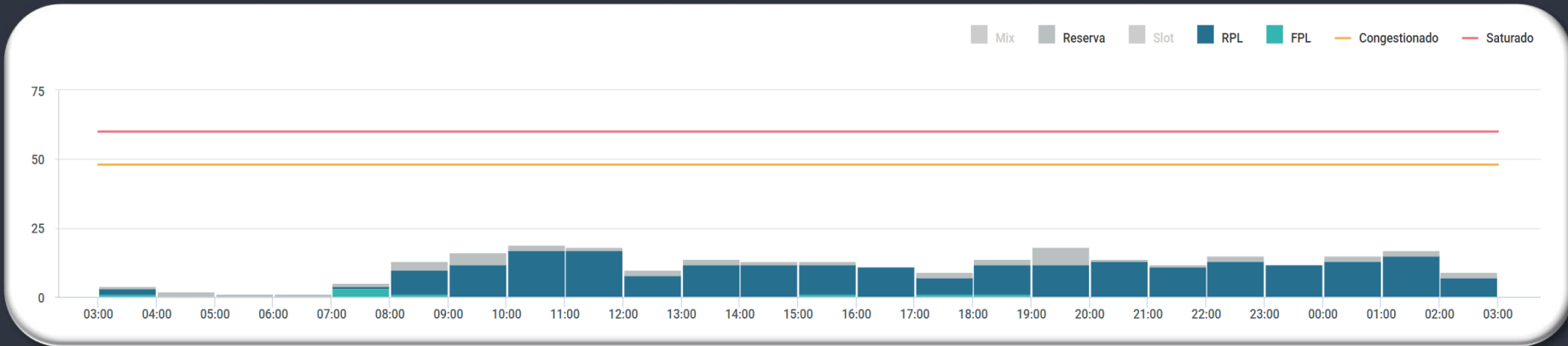
PERÍODO: 21 a 23 de maio de 2026, no São Paulo Catarina Aeroporto Executivo Internacional.

NOTAM E2749/26, E2803/26, E2816/26, E2821/26, E2974/26, E2988/26, E2989/26, E2990/26, E3017/26, E3023/26, E3025/26 e E3034/26.

IMPACTO: Existe a previsão de alta demanda de aeronaves da CAG, o que poderá vir a provocar possível impacto à circulação aérea dentro da TMA-SP.

O Salão Operacional irá monitorar a demanda para SBJH e para os demais aeroportos da TMA-XP (São Paulo), de acordo com os dias e horários previstos em NOTAM, e implementar as medidas mitigadoras que se fizerem necessárias.

GRÁFICO DE DEMANDA : 22/05/2026 03:00 UTC / 23/05/2026 02:59 UTC:



EVENTOS RELEVANTES NO SOLO OU NO ESPAÇO AÉREO:

- 1 - **E2241/26** - PJE SUBJ COOR APP RIO/APP ALDEIA ACONTECERA CENTRO COORD 224717S0420630W RAI0 1.6NM RTO. GND/12000 FT AMSL - **MAY 01-JUL 07 0900-2359**.
- 2 - **E2504/26** - PJE SUBJ AUTH/COOR APP RIO ACONTECERA CENTRO COORD (CAMPO DOS AFONSOS, RJ) RAI0 1NM RTO (COOR SBR 304). SFC/FL120 - **APR 18-JUL 15 0900-0259**.

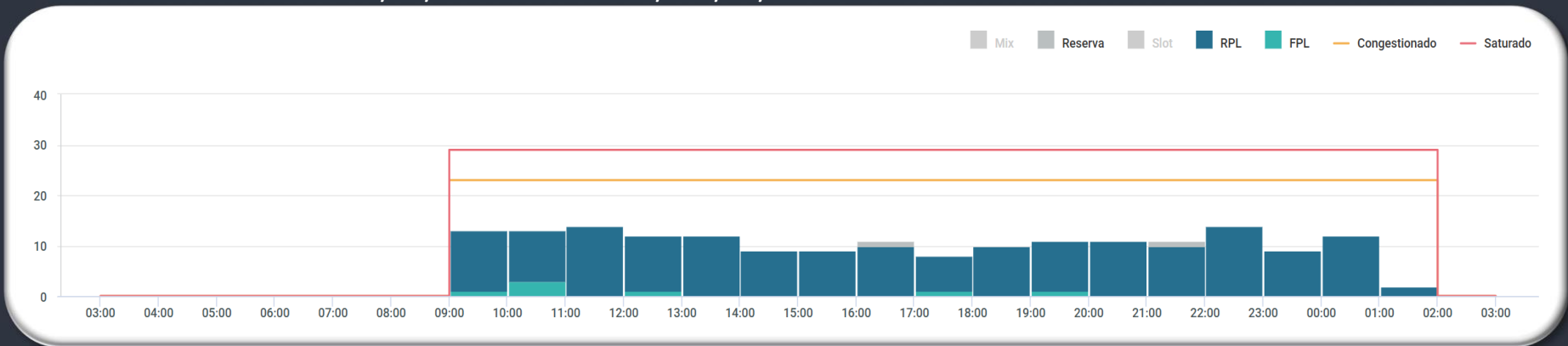
METEOROLOGIA:

LOCALIDADE	03/09Z	09/15Z	15/21Z	21/03Z
SBGL	-	-	-	-

INOPERÂNCIAS:

- 1 - Não foram encontradas informações.

GRÁFICO DE DEMANDA : 22/05/2026 03:00 UTC / 23/05/2026 02:59 UTC:



EVENTOS RELEVANTES NO SOLO OU NO ESPAÇO AÉREO:

- 1 - **E2239/26** - PJE SUBJ COOR APP RIO/APP ALDEIA ACONTECERA CENTRO COORD 224717S0420630W RAI0 1.6NM RTO. GND/12000 FT AMSL - **MAY 01-JUL 07 0900-2359.**
- 2 - **E2501/25** - PJE SUBJ AUTH/COOR APP RIO ACONTECERA CENTRO COORD 225227S0432318W (CAMPO DOS AFONSOS, RJ) RAI0 1NM RTO (COOR SBR 304). SFC/FL120 - **APR 18-JUL 15 0900-0259.**
- 3 - **E3079/26** - RWY 02L/20R CLSD PARA LDG, TKOF E TAX DE ACFT EXC INT RWY 02R/20L - **MAY 13-AGO 20 0900.**

PREVISÃO DE DESLOCAMENTO DE EMBARCAÇÕES:

- 4 - **SEVEN:** ATENTAR AOS **NOTAM E2585/26, E2590/26, E2779/26, E2939/26, E3196/26, E3278/26 e E3282/26.**
- 5 - **SKANDI:** ATENTAR AO **NOTAM E2898/26, E2960/26, E3134/26, E3276/26, E3293/26 e E3299/26.**

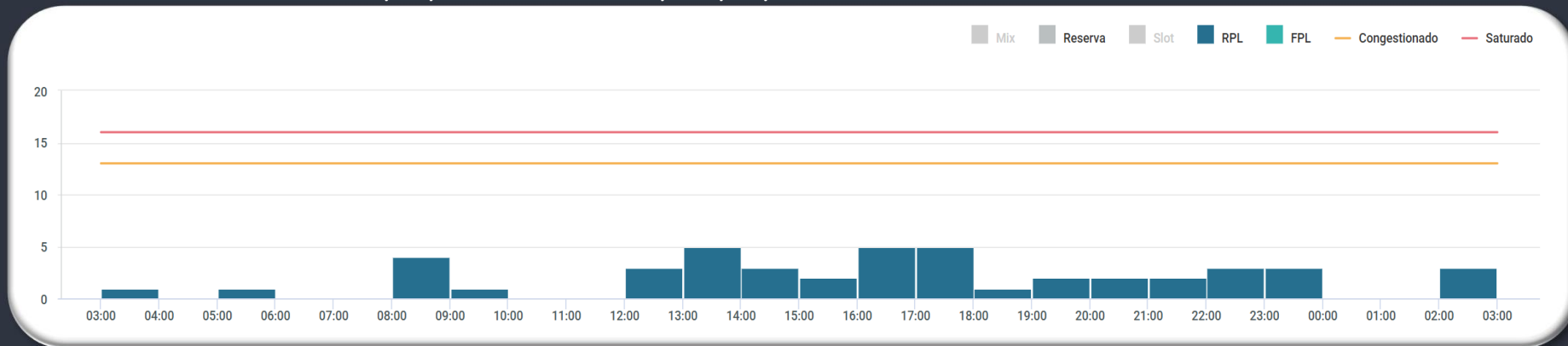
METEOROLOGIA:

LOCALIDADE	03/09Z	09/15Z	15/21Z	21/03Z
SBRJ	-	-	-	-

INOPERÂNCIAS:

- 1 - Não foram encontradas informações.

GRÁFICO DE DEMANDA : 22/05/2026 03:00 UTC / 23/05/2026 02:59 UTC:



EVENTOS RELEVANTES NO SOLO OU NO ESPAÇO AÉREO:

1 - **E2826/26** - RWY 15/33 CLSD DEVIDO SER MAINT - MAY 07-JUN 30 TUE-SAT 0530-0800.

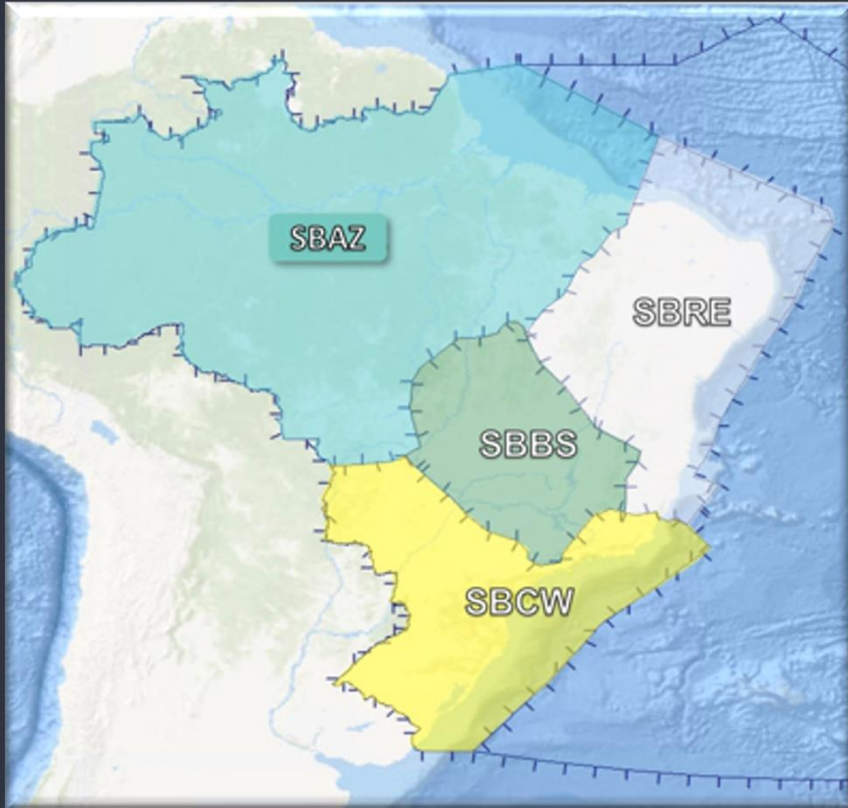
METEOROLOGIA:

LOCALIDADE	03/09Z	09/15Z	15/21Z	21/03Z
SBFI	FG 08/09	SHRA	TSRA	RA T

INOPERÂNCIAS:

1 - Não foram encontradas informações.

GERÊNCIA REGIONAL

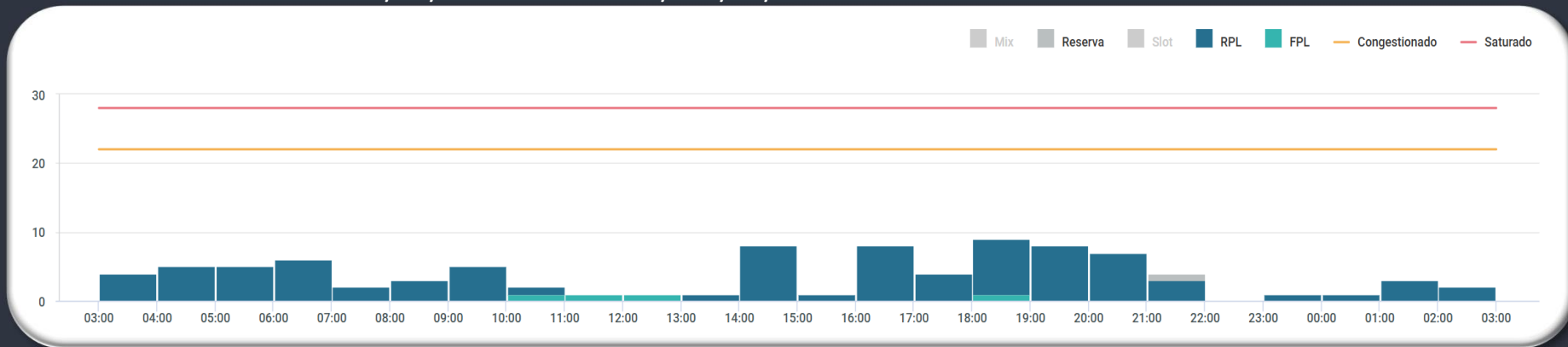


Aeródromos e Setores

SBBE - Belém

SBEG - Eduardo Gomes

GRÁFICO DE DEMANDA : 22/05/2026 03:00 UTC / 23/05/2026 02:59 UTC:



EVENTOS RELEVANTES NO SOLO OU NO ESPAÇO AÉREO:

- 1 - **G1079/26** - RWY 03/21 EXC INT RWY 07/25 CLSD PARA LDG E TKOF DEVIDO SER MAINT. RMK: PERMITIDO TAX ACFT - **MAY 18 TIL MAY 29 MON-FRI 1700-2000.**
- 2 - **G1150/26** - RWY 07/25 CLSD EXC INT RWY 03/21 DEVIDO SER MAINT - **MAY 18 TIL MAY 29 MON-FRI 1050-1320.**

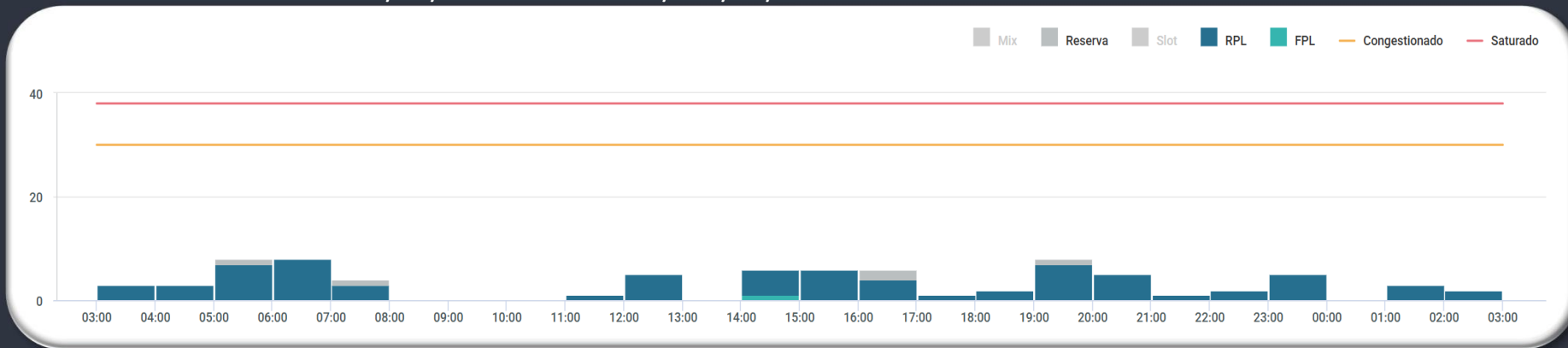
METEOROLOGIA:

LOCALIDADE	03/09Z	09/15Z	15/21Z	21/03Z
SBBE	-	-	TSRA	TS

INOPERÂNCIAS:

- 1 - **G1217/26** - ILS GP RWY 07 U/S - **MAY 17 TIL MAY 26 2359.**
- 2 - **G1224/26** - ILS MM RWY 07 U/S - **MAY 18 TIL JUN 20 2359.**

GRÁFICO DE DEMANDA : 22/05/2026 03:00 UTC / 23/05/2026 02:59 UTC:



EVENTOS RELEVANTES NO SOLO OU NO ESPAÇO AÉREO:

1 - **G1170/26** - AREA RESTRITA TEMPORARIAMENTE (ACROBACIA AEREA) WI 030623S/0594849W - 030934S/0593715W DEPOIS AO LONGO DE UM ARCO NO SENTIDO HORARIO DE 27 NM DE RAIIO COM CENTRO EM 030224S/0600317W PARA 031804S/0594116W - 031107S/0595103W DEPOIS, AO LONGO DE UM ARCO NO SENTIDO ANTI-HORARIO DE 15 NM DE RAIIO COM CENTRO EM 030224S/0600317W (COOR SBR 703) ACT. RMK: INGRESSO DE ACFT NAO PARTICIPANTES SUBJ AUTH APP MANAUS - **MAY 16-26 SR-SS.**

METEOROLOGIA:

LOCALIDADE	03/09Z	09/15Z	15/21Z	21/03Z
SBEG	BR T/V	BR T/V	TSRA	TS

INOPERÂNCIAS:

1 - Não foram encontradas informações.

ORIGEM	DESTINO	ER	INICIO (PREVISAO)	FIM	MEDIDA	MOTIVO
DEMANDA SBGR						
CW-10	SBGR	XP-09	22/05/2026 08:30:00	22/05/2026 10:30:00	MIT - 20 NM	DEMANDA DESBALANCEADA DE CHEGADA
BS-05	SBGR	XP-09	22/05/2026 08:30:00	22/05/2026 10:30:00	MIT - 20 NM	DEMANDA DESBALANCEADA DE CHEGADA
CW-10	SBGR	XP-09	22/05/2026 23:00:00	23/05/2026 00:30:00	MIT - 20 NM	DEMANDA DESBALANCEADA DE CHEGADA
BS-08	SBGR	XP-09	22/05/2026 23:00:00	23/05/2026 00:30:00	MIT - 20 NM	DEMANDA DESBALANCEADA DE CHEGADA
BS-05	SBGR	XP-09	22/05/2026 23:00:00	23/05/2026 00:30:00	MIT - 20 NM	DEMANDA DESBALANCEADA DE CHEGADA