




















**CENTRO DE GERENCIAMENTO DA NAVEGACAO AEREA**  
**IMPACTOS METEOROLOGICOS PREVISTOS:**  
**REL MET DAS 15h00UTC AS 21h00UTC DO DIA 21/05/2026**

TABELA DE CORES	
	OPR. EM CONDIÇÕES METEOROLÓGICAS VISUAIS
	OPR. INSTRUMENTOS E/OU COND. MET. ADVERSAS
	ABAIXO DOS MÍNIMOS METEOROLÓGICOS







**REGIÃO SUL**

	SBPA	
	SBFL	
	SBJV	
	SBNF	
	SBFI	
	SBCT	PREVISÃO DE RESTRIÇÃO DE TETO.
	TMA	










**REGIÃO SUDESTE**

	SBSP	PREVISÃO DE RESTRIÇÃO DE TETO.
	SBGR	PREVISÃO DE CHUVISCO COM RESTRIÇÃO DE VISIBILIDADE.
	SBKP	
	SBRJ	PREVISÃO DE CHUVA COM RESTRIÇÃO DE TETO.
	SBGL	PREVISÃO DE CHUVA COM RESTRIÇÃO DE TETO.
	SBBH	
	SBCF	
	SBVT	PREVISÃO DE PANCADAS DE CHUVA.
	TMA	

**REGIAO CENTRO-OESTE**

	SBBR	
	SBGO	
	SBCT	PREVISÃO DE RESTRIÇÃO DE TETO.
	SBCT	PREVISÃO DE RESTRIÇÃO DE TETO.
	SBCG	
	TMA	

**REGIAO NORDESTE**

	SBSV	PREVISÃO DE PANCADAS DE CHUVA.
	SBIL	
	SBPS	
	SBRF	
	SBFZ	PREVISÃO DE PANCADAS DE CHUVA.
	SBSG	PREVISÃO DE PANCADAS DE CHUVA.
	SBSG	PREVISÃO DE PANCADAS DE CHUVA.
	SBSL	PREVISÃO DE PANCADAS DE CHUVA.
	TMA	

**REGIÃO NORTE**

	SBEG	PREVISÃO DE RESTRIÇÃO DE TETO.
	SBEG	PREVISÃO DE PANCADAS DE CHUVA.
	SBBE	PREVISÃO DE PANCADAS DE CHUVA.
	TMA	PREVISÃO DE TROVOADAS ISOLADAS NAS TMA - MN.
	TMA	PREVISÃO DE TROVOADAS ISOLADAS NAS TMA - MN.