



PLANO DIÁRIO ATFM 31/05/2026



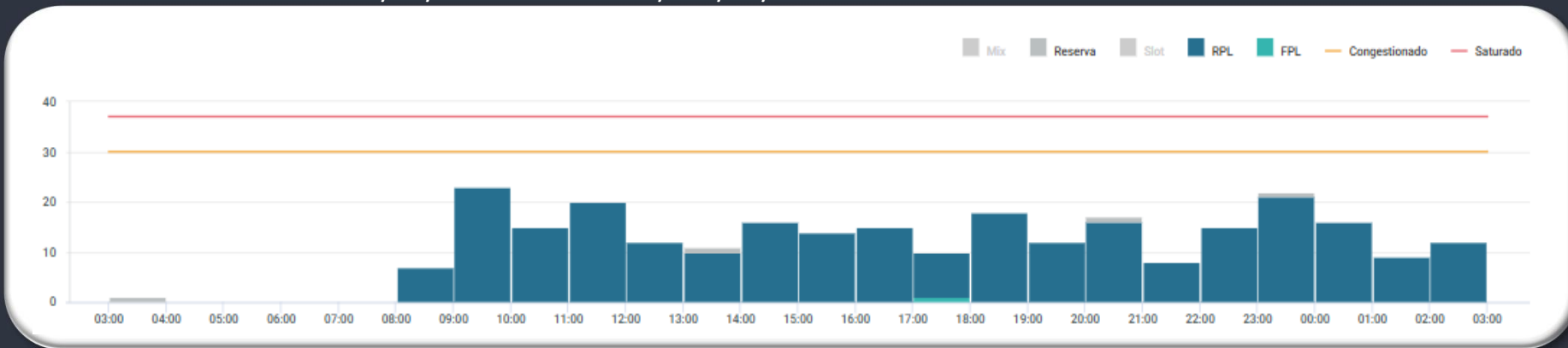
GERÊNCIA REGIONAL



Aeródromos e Setores

SBCF – Confins

GRÁFICO DE DEMANDA : 31/05/2026 03:00 UTC / 01/06/2026 02:59 UTC:



EVENTOS RELEVANTES NO SOLO OU NO ESPAÇO AÉREO:

- 1 – **F1488/26** - RWY 16/34 CLSD DEVIDO SER MAINT. - **MAY 31 JUN 05 06 0340-0850**- JUN 09 10 0340-0820
- 2 – **F1489/26** - TWY ALFA CLSD DEVIDO SER MAINT. - **MAY 31 JUN 05 06 0340-0850** - JUN 09 10 0340-0820
- 3 – **F2331/26** - TWY QUEBEC BTN TWY JULIET E FOXTROT 2 CLSD DEVIDO PRKG CONTINGENCIAL DE ACFT. - **MAY 14 12:00 TIL AUG 11 - 12:00UTC**
- 4 – **F2429/26** - PJE SUBJ AUTH APP BELO HORIZONTE ACONTECERA CENTRO COORD 192410.02S / 0434458.03W (SERRA DO CIPO, MG) -SFC / FL150 - **MAY 12 TIL AUG 04 - DAILY 0600-2100 UTC**

METEOROLOGIA:

LOCALIDADE	03/09Z	09/15Z	15/21Z	21/03Z
SBCF	-	-	SHRA	-

INOPERÂNCIAS:

- 1 – Não foram encontradas informações.

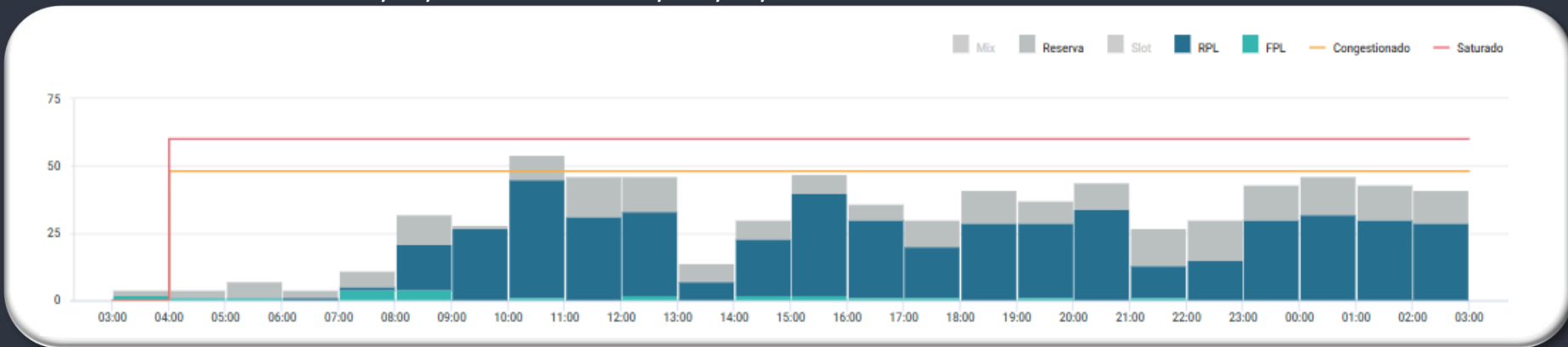
GERÊNCIA REGIONAL



Aeródromos e Setores

- SBGR - Guarulhos
- SBSP – Congonhas
- SBGL - Galeão
- SBRJ - Santos Dumont
- SBCT – Curitiba
- SBFL – Florianópolis
- SBPA - Porto Alegre

GRÁFICO DE DEMANDA : 31/05/2026 03:00 UTC / 01/06/2026 02:59 UTC:



EVENTOS RELEVANTES NO SOLO OU NO ESPAÇO AÉREO:

- 1 – **F2808/26** - THR 10R PRB BACKTRACK- **MAY 28 TIL JUN 29 – 1700UTC.**
- 2 – **F2819/26** - RWY 10R/28L PRB OPR A380 E B748- **MAY 29 TIL JUN 29 – 1700UTC.**

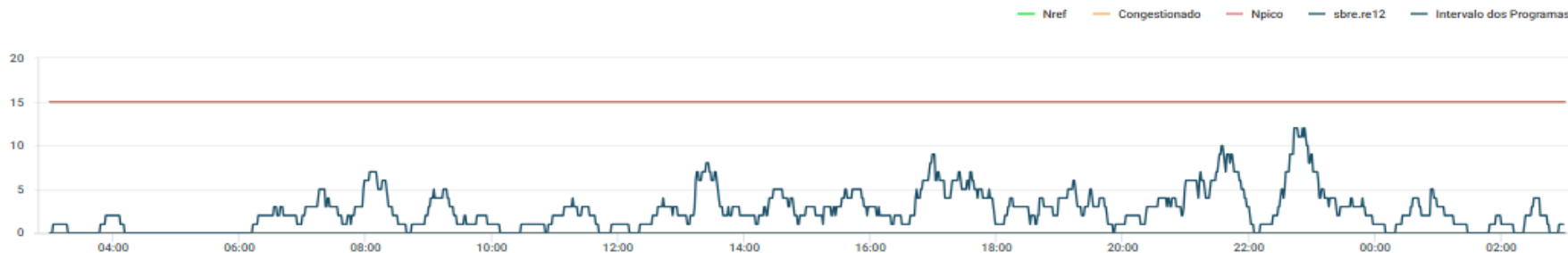
METEOROLOGIA:

LOCALIDADE	03/09Z	09/15Z	15/21Z	21/03Z
SBGR	BR T/V	BR T/V	-	T

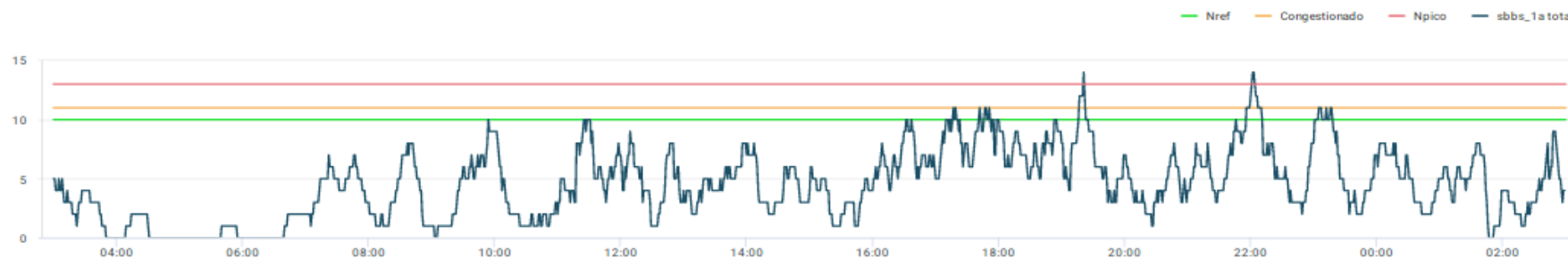
INOPERÂNCIAS:

- 1 - **F2804/26** - ILS RWY 10R CAT III REDUZIDO PARA CAT I - **MAY 28 TIL JUN 29 - 1700 UTC.**

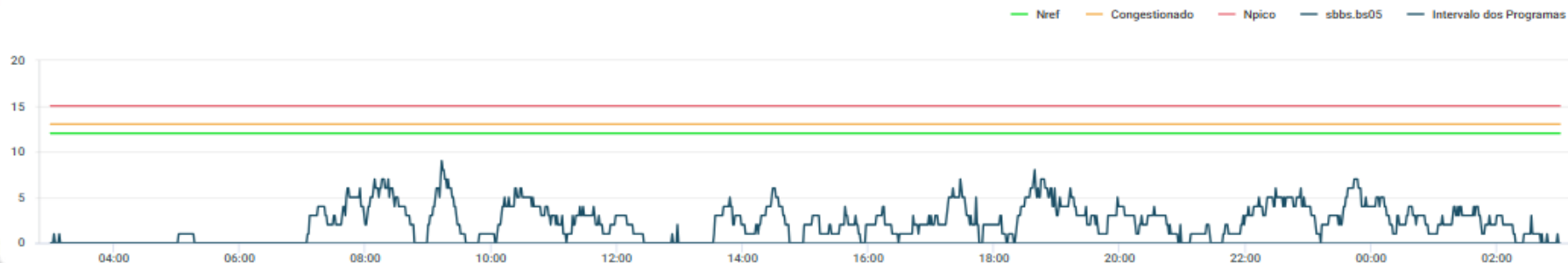
SBRE.RE12



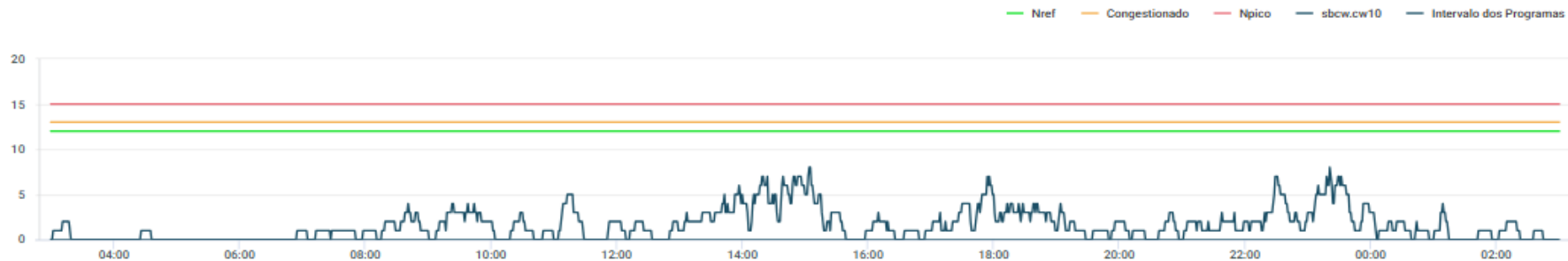
SBBS_1A TOTAL



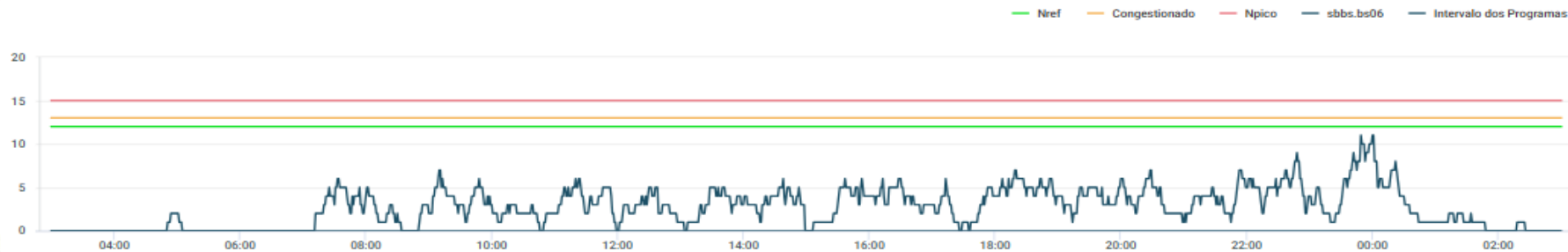
SBBS.BS05



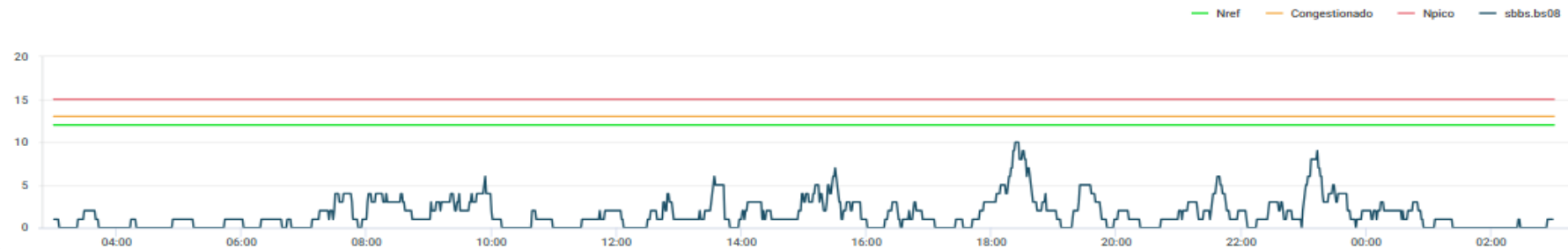
SBCW.CW10



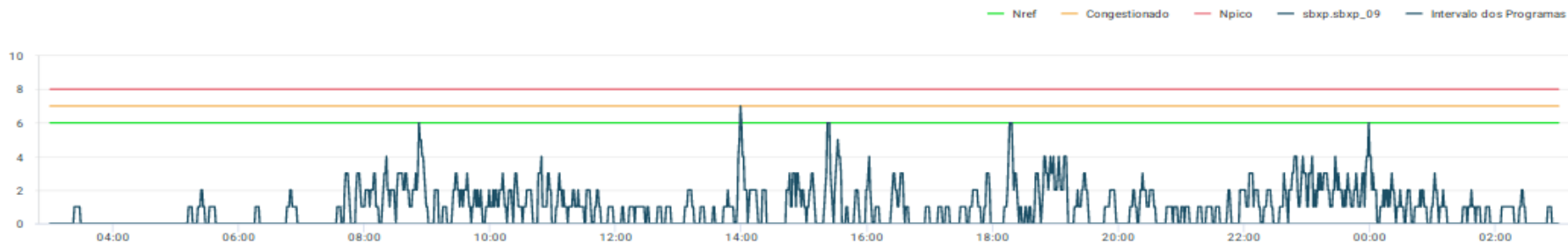
SBBS.BS06



SBBS.BS08



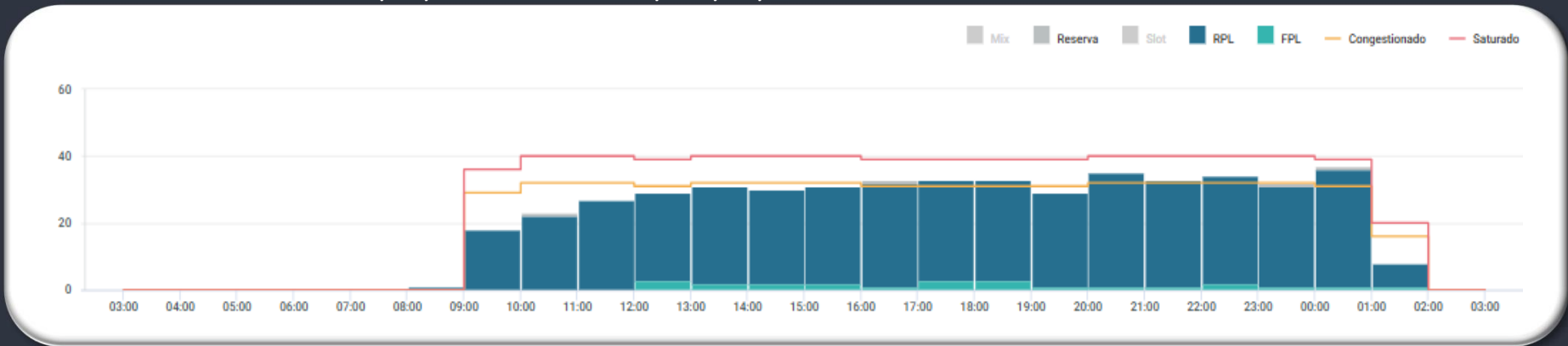
SBXP.SBXP_09



SBXP.SBXP_10



GRÁFICO DE DEMANDA : 31/05/2026 03:00 UTC / 01/06/2026 02:59 UTC:



EVENTOS RELEVANTES NO SOLO OU NO ESPAÇO AÉREO:

- 1 - **F2723/26** - AD COORDENADO - **MAY 25 TIL AUG 23 - 23:59.**
- 2 - **F2415/26** - TWY KILO CLSD DEVIDO SER MAINT - **MAY 11 19:20UTC TIL JUL 31 09:00UTC.**
- 3 - **F2417/26** - RWY 17R/35L CLSD DEVIDO SER MAINT - **MAY 12 TIL JUL 31 0200-0900UTC.**

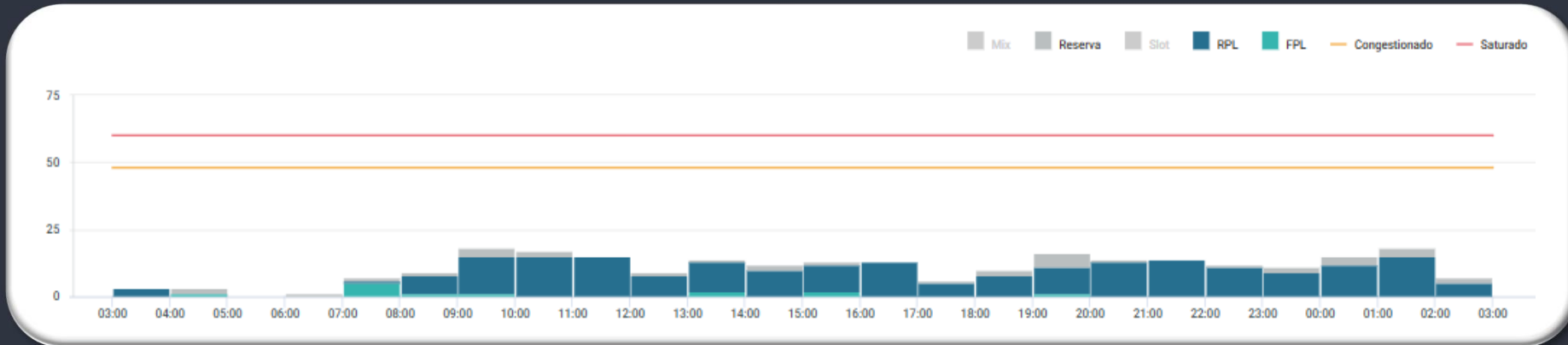
METEOROLOGIA:

LOCALIDADE	03/09Z	09/15Z	15/21Z	21/03Z
SBSP	BR T/V	BR T/V	-	T

INOPERÂNCIAS:

- 1 - **F2719/26** - ILS GP RWY 35L ISO U/S - **MAY 24 TIL JUN 16 - 20:00 UTC**

GRÁFICO DE DEMANDA : 31/05/2026 03:00 UTC / 01/06/2026 02:59 UTC:



EVENTOS RELEVANTES NO SOLO OU NO ESPAÇO AÉREO:

1 - **E2241/26** - PJE SUBJ COOR APP RIO/APP ALDEIA ACONTECERA CENTRO COORD 224717S0420630W RAI0 1.6NM RTO. GND/12000 FT AMSL - **MAY 01-JUL 07 0900-2359**.

2 - **E2504/26** - PJE SUBJ AUTH/COOR APP RIO ACONTECERA CENTRO COORD 225227S0432318W (CAMPO DOS AFONSOS, RJ) RAI0 1NM RTO (COOR SBR 304). SFC/FL120 - **APR 18-JUL 15 0900-0259**.

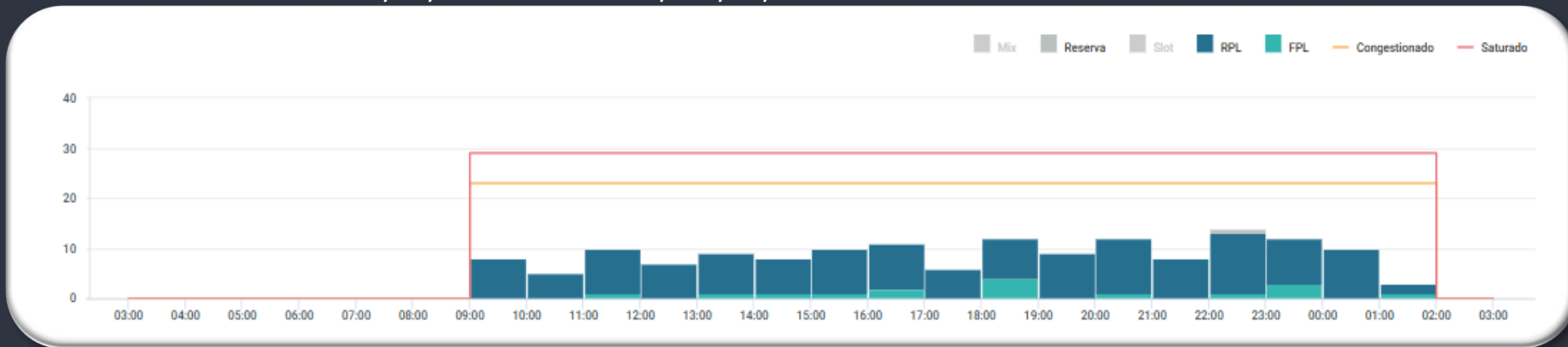
METEOROLOGIA:

LOCALIDADE	03/09Z	09/15Z	15/21Z	21/03Z
SBGL	-	-	-	-

INOPERÂNCIAS:

1 - **E3515/26** - ILS CAT II RWY 10 REDUZIDO PARA CAT I - **MAY 29 TIL JUL 29 - 20:00 UTC**

GRÁFICO DE DEMANDA : 31/05/2026 03:00 UTC / 01/06/2026 02:59 UTC:



EVENTOS RELEVANTES NO SOLO OU NO ESPAÇO AÉREO:

- 1 - **E2239/26** - PJE SUBJ COOR APP RIO/APP ALDEIA ACONTECERA CENTRO COORD 224717S0420630W RAI0 1.6NM RTO. GND/12000 FT AMSL - **MAY 01-JUL 07 0900-2359.**
- 2 - **E2501/25** - PJE SUBJ AUTH/COOR APP RIO ACONTECERA CENTRO COORD 225227S0432318W (CAMPO DOS AFONSOS, RJ) RAI0 1NM RTO (COOR SBR 304). SFC/FL120 - **APR 18-JUL 15 0900-0259.**
- 3 - **E3079/26** - RWY 02L/20R CLSD PARA LDG, TKOF E TAX DE ACFT EXC INT RWY 02R/20L - **MAY 13-AGO 20 0900.**
- 4 - **E3318/26** - TWY ALFA 2 CLSD- **MAY 29 06:00 TIL AGO 03 - 0900.**

METEOROLOGIA:

LOCALIDADE	03/09Z	09/15Z	15/21Z	21/03Z
SBRJ	-	-	-	-

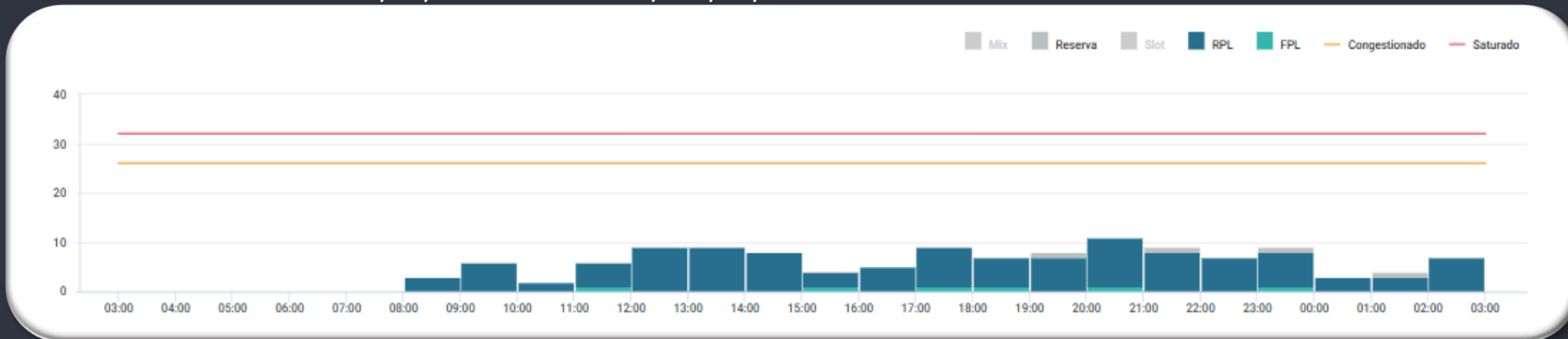
PREVISÃO DE DESLOCAMENTO DE EMBARCAÇÕES:

- 5 – **SEVEN:** ATENTAR AOS **NOTAM E2939/26, E3196/26, E3278/26, E3282/26, E3330/26, E3332/26 e E3509/26.**
- 6 – **SKANDI:** ATENTAR AOS **NOTAM E2898/26, E2960/26, E3134/26, E3276/26, E3293/26 e E3299/26.**

INOPERÂNCIAS:

- 1 - Não foram encontradas informações.

GRÁFICO DE DEMANDA : 31/05/2026 03:00 UTC / 01/06/2026 02:59 UTC:



EVENTOS RELEVANTES NO SOLO OU NO ESPAÇO AÉREO:

- 1 – **E2918/26** - BARRA DE PARADA TWY CHARLIE, ECHO E FOXTROT CLSD – MAY 08 TIL AUG 05 – 23:59
- 2 – **E2919/26** - LGT CL TWY (TODAS) U/S - MAY 08 TIL AUG 05 – 23:59

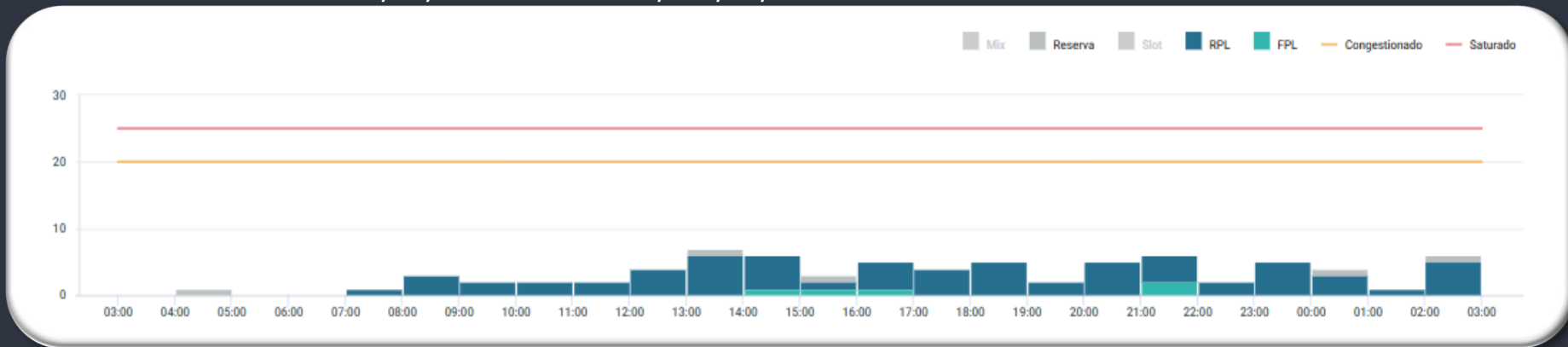
METEOROLOGIA:

LOCALIDADE	03/09Z	09/15Z	15/21Z	21/03Z
SBCT	FG 06/09	FG 09/12	-	T

INOPERÂNCIAS:

- 1 – Não foram encontradas informações.

GRÁFICO DE DEMANDA : 31/05/2026 03:00 UTC / 01/06/2026 02:59 UTC:



EVENTOS RELEVANTES NO SOLO OU NO ESPAÇO AÉREO:

- 1 – **E3354/26** - TWY DELTA CLSD BTN TWY GOLF E TWY FOXTROT DEVIDO BURACO – MAY 23 TIL JUN 06 - 02:59 UTC
- 2 – **E3355/26** - TWY FOXTROT CLSD DEVIDO BURACO – MAY 23 TIL JUN 06 - 02:59 UTC
- 3 – **E3514/26** - RWY 14/32 PRB FLT INSTRUCAO – MAY 29 TIL JUL 01 - 02:59 UTC

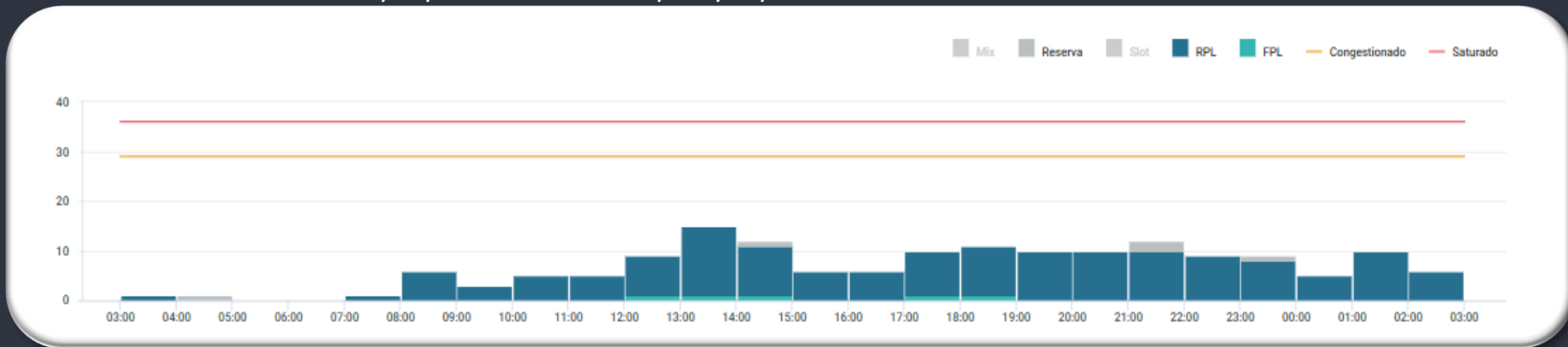
METEOROLOGIA:

LOCALIDADE	03/09Z	09/15Z	15/21Z	21/03Z
SBFL	BR T/V	BR T/V	-	-

INOPERÂNCIAS:

- 1 - Não foram encontradas informações.

GRÁFICO DE DEMANDA : 31/05/2026 03:00 UTC / 01/06/2026 02:59 UTC:



EVENTOS RELEVANTES NO SOLO OU NO ESPAÇO AÉRIO:

1 – **E3048/26** - APP PORTO ALEGRE FREQ OPR MODIFICADA PARA 129.60MHZ 120.75MHZ 123.05MHZ E 120.00MHZ- **MAY 12 TIL AUG 10 - 23:59.**

METEOROLOGIA:

LOCALIDADE	03/09Z	09/15Z	15/21Z	21/03Z
SBPA	BR V	BR V	-	-

INOPERÂNCIAS:

1 - Não foram encontradas informações.

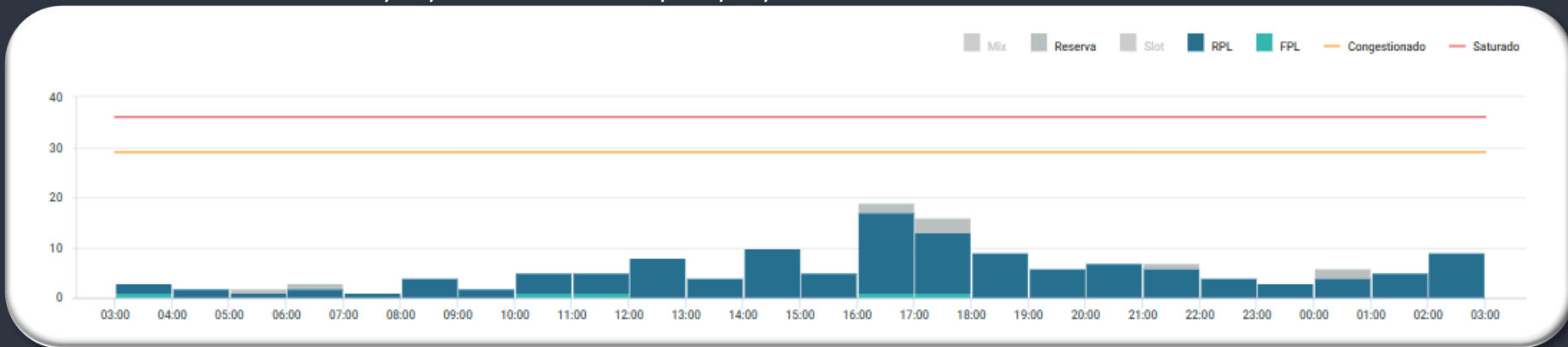
GERÊNCIA REGIONAL



Aeródromos e Setores

SBSV – Salvador

GRÁFICO DE DEMANDA : 31/05/2026 03:00 UTC / 01/06/2026 02:59 UTC:



EVENTOS RELEVANTES NO SOLO OU NO ESPAÇO AÉREO:

1 - Não foram encontradas informações.

METEOROLOGIA:

LOCALIDADE	03/09Z	09/15Z	15/21Z	21/03Z
SBSV	RA T/V	RA T/V	RA	RA

INOPERÂNCIAS:

1 - **B1151/26** - ILS GP ILD RWY 28 U/S- **MAY 29 TIL JUN 30 - 21:00UTC**

GERÊNCIA REGIONAL

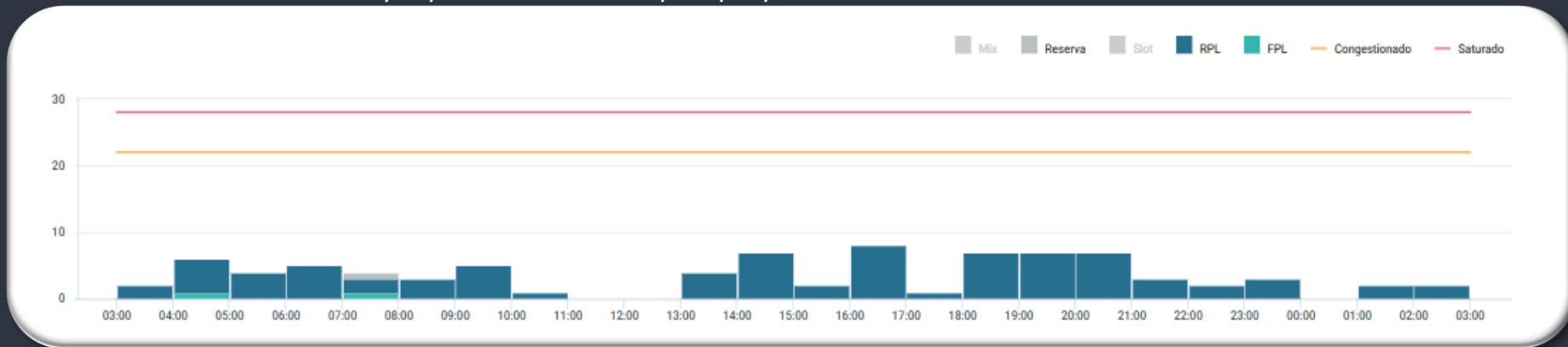


Aeródromos e Setores

SBBE – Belém

SBEG - Eduardo Gomes

GRÁFICO DE DEMANDA : 31/05/2026 03:00 UTC / 01/06/2026 02:59 UTC:



EVENTOS RELEVANTES NO SOLO OU NO ESPAÇO AÉREO:

1 - Não foram encontradas informações.

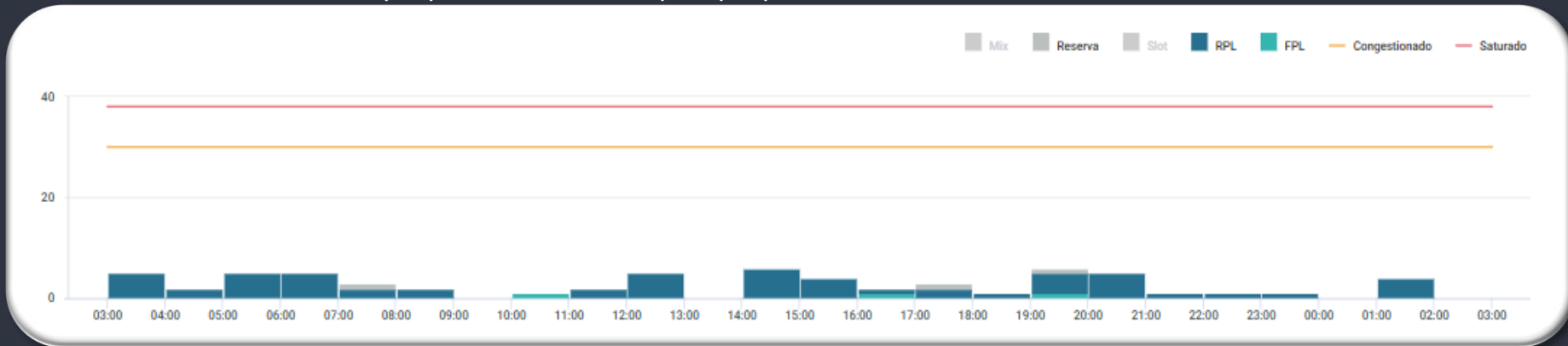
METEOROLOGIA:

LOCALIDADE	03/09Z	09/15Z	15/21Z	21/03Z
SBBE	-	-	TSRA	TS

INOPERÂNCIAS:

- 1 - **G1304/26** - ILS GP RWY 07 U/S - **MAY 26 TIL JUN 05 - 2359.**
- 2 - **G1224/26** - ILS MM RWY 07 U/S - **MAY 18 TIL JUN 20 - 2359.**

GRÁFICO DE DEMANDA : 31/05/2026 03:00 UTC / 01/06/2026 02:59 UTC:



EVENTOS RELEVANTES NO SOLO OU NO ESPAÇO AÉREO:

1 - Não foram encontradas informações.

METEOROLOGIA:

LOCALIDADE	03/09Z	09/15Z	15/21Z	21/03Z
SBEG	TSRA	TSRA	SHRA	TS

INOPERÂNCIAS:

1 - Não foram encontradas informações.

ORIGEM	DESTINO	ER	INICIO (PREVISAO)	FIM	MEDIDA	MOTIVO
DEMANDA SBGR						
CW-10	SBGR	XP-09	31/05/2026 08:20:00	31/05/2026 11:20:00	MIT - 20 NM	DEMANDA DESBALANCEADA DE CHEGADA
BS-05	SBGR	XP-09	31/05/2026 09:30:00	31/05/2026 11:30:00	MIT - 20 NM	DEMANDA DESBALANCEADA DE CHEGADA
BS-05	SBGR	XP-09	31/05/2026 15:00:00	31/05/2026 16:00:00	MIT - 20 NM	DEMANDA DESBALANCEADA DE CHEGADA
CW-10	SBGR	XP-09	31/05/2026 22:40:00	01/06/2026 00:10:00	MIT - 20 NM	DEMANDA DESBALANCEADA DE CHEGADA
BS-08	SBGR	XP-09	31/05/2026 22:50:00	01/06/2026 00:20:00	MIT - 20 NM	DEMANDA DESBALANCEADA DE CHEGADA
BS-05	SBGR	XP-09	31/05/2026 23:00:00	01/06/2026 00:30:00	MIT - 20 NM	DEMANDA DESBALANCEADA DE CHEGADA