



PLANO DIÁRIO ATFM

08/06/2026



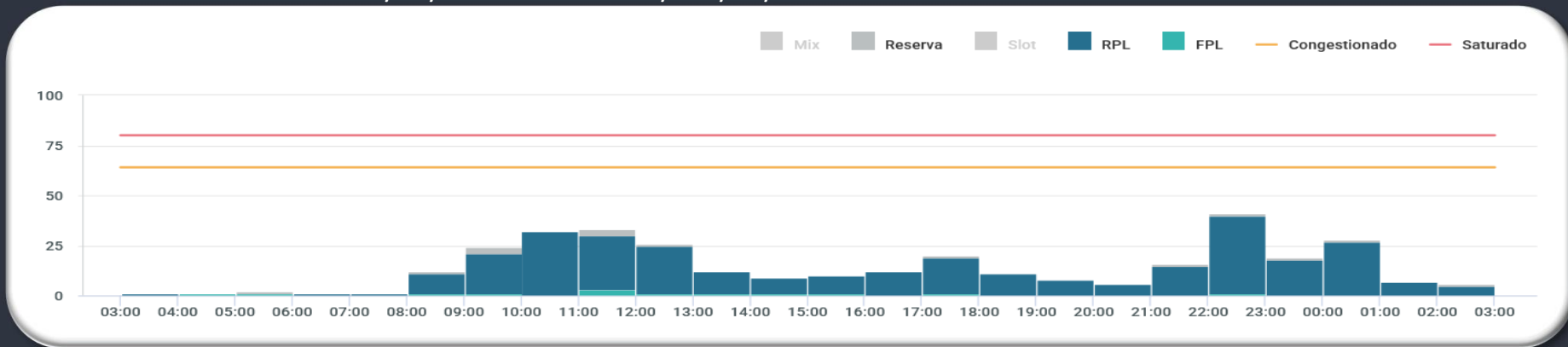
GERÊNCIA REGIONAL



Aeródromos e Setores

SBBR - Brasília

GRÁFICO DE DEMANDA : 08/06/2026 03:00 UTC / 09/06/2026 02:59 UTC:



EVENTOS RELEVANTES NO SOLO OU NO ESPAÇO AÉREO:

1 - **F2703/26** - RWY 11L/29R CLSD DEVIDO SER MAINT - JUN 08-12 22-26 JUL 06-10 1600-2000.

METEOROLOGIA:

LOCALIDADE	03/09Z	09/15Z	15/21Z	21/03Z
SBBR	-	-	-	-

INOPERÂNCIAS:

1 - Não foram encontradas informações.

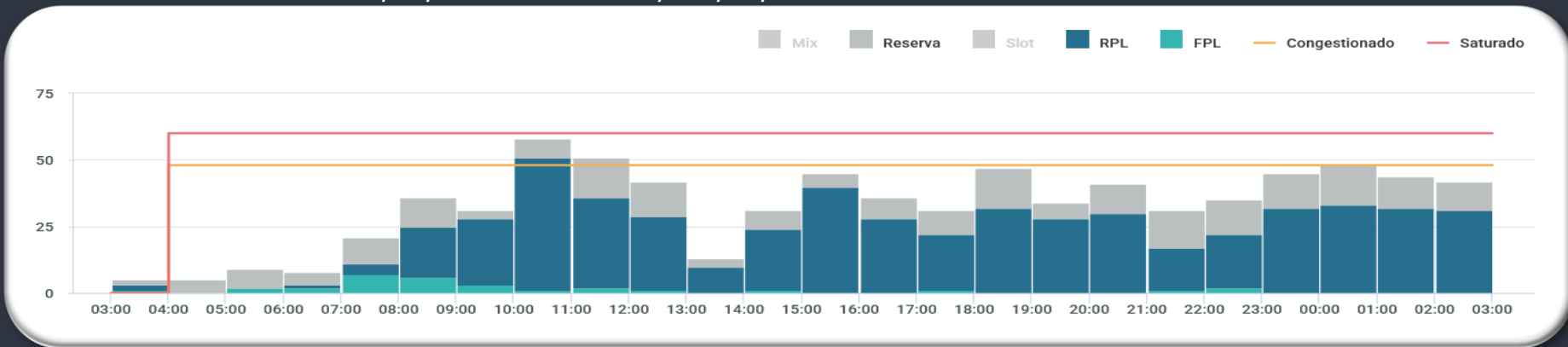
GERÊNCIA REGIONAL



Aeródromos e Setores

- SBGR - Guarulhos
- SBSP - Congonhas
- SBGL - Galeão
- SBRJ - Santos Dumont
- SBCT - Curitiba

GRÁFICO DE DEMANDA : 08/06/2026 03:00 UTC / 09/06/2026 02:59 UTC:



EVENTOS RELEVANTES NO SOLO OU NO ESPAÇO AÉREO:

- 1 - **F2134/26** - RWY 10L/28R CLSD DEVIDO SER MAINT - MAY 04-JUN 30 MON TUE 0500-0759.
- 2 - **F2808/26** - THR 10R PRB BACKTRACK - MAY 28-JUN 29 1700.
- 3 - **F2819/26** - RWY 10R/28L PRB OPR A380 E B748 - MAY 29-JUN 29 1700.
- 4 - **F2960/26** - TWY ECHO CLSD DEVIDO OBRAS - JUN 03 TIL JUN 29 1700.

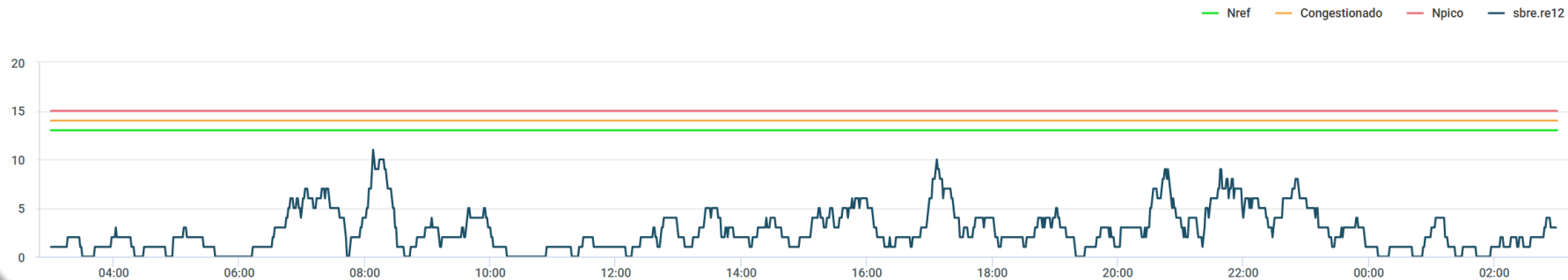
METEOROLOGIA:

LOCALIDADE	03/09Z	09/15Z	15/21Z	21/03Z
SBGR	BR T/V	-	-	-

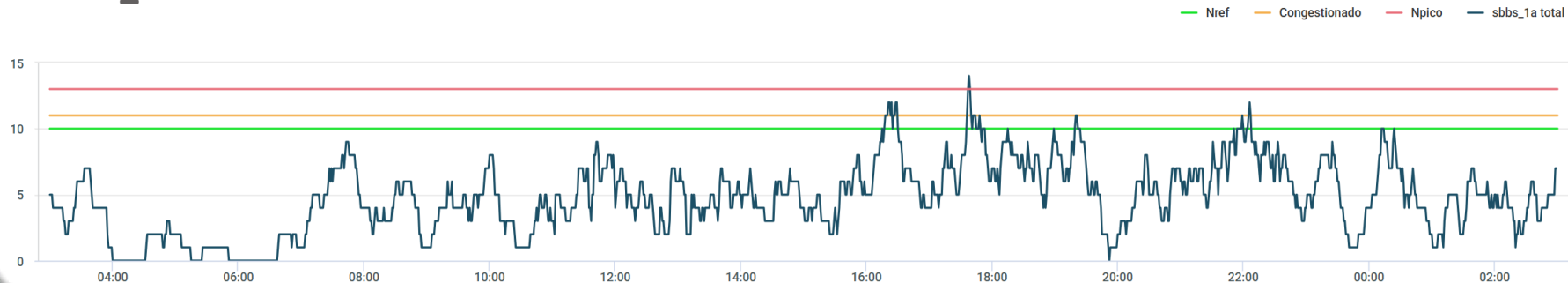
INOPERÂNCIAS:

- 1 - **E2804/26** - ILS RWY 10R CAT III REDUZIDO PARA CAT I - MAY 28- JUN 29 1700.

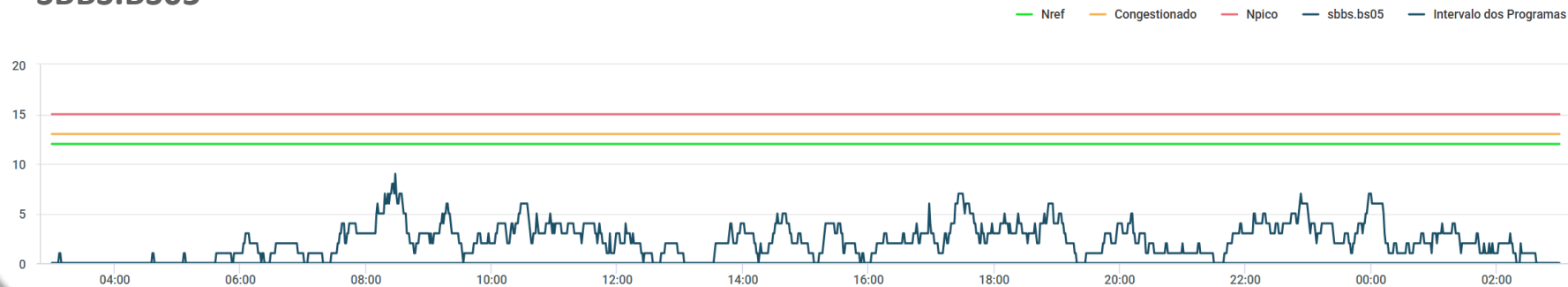
SBRE.RE12



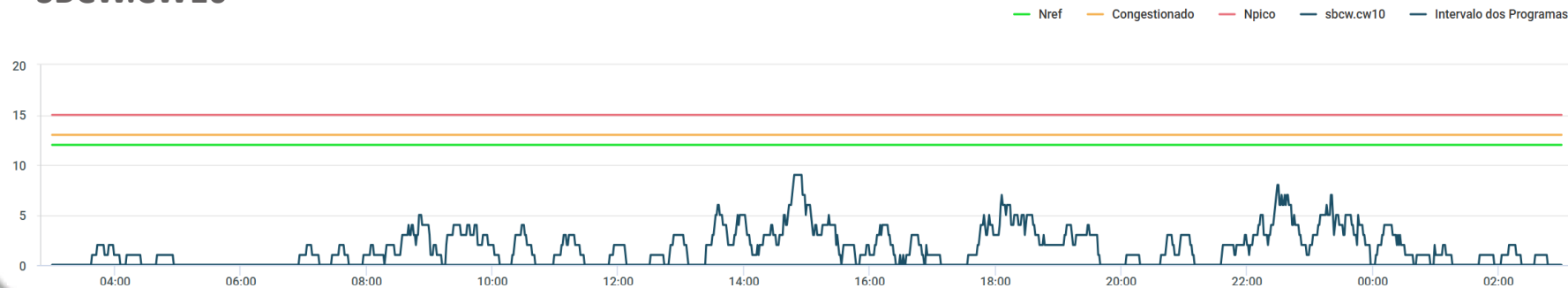
SBBS_1A TOTAL



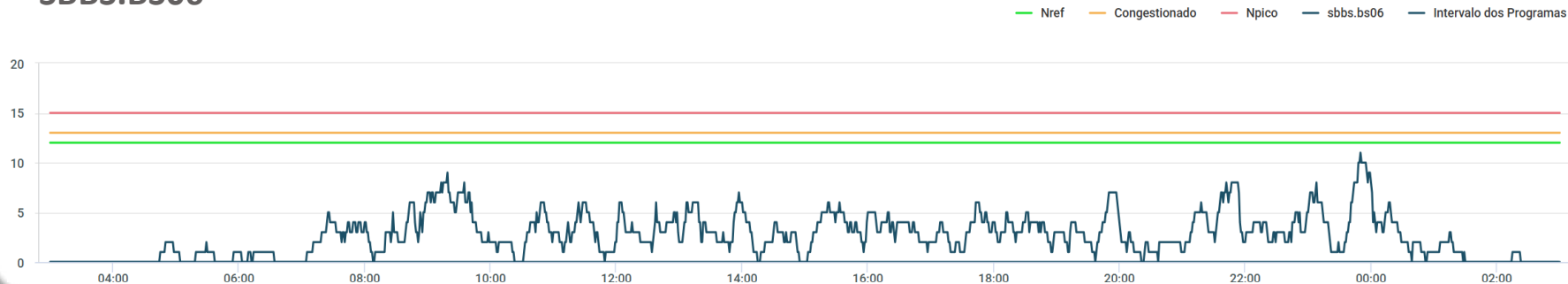
SBBS.BS05



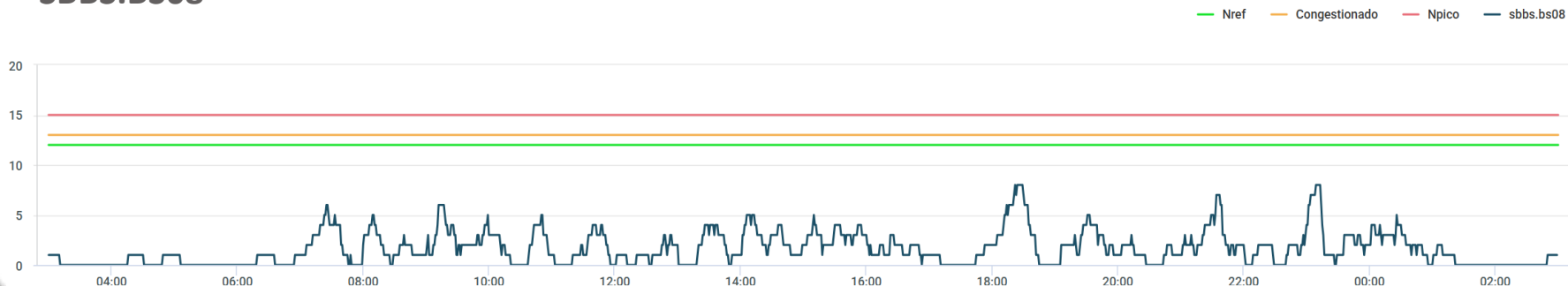
SBCW.CW10



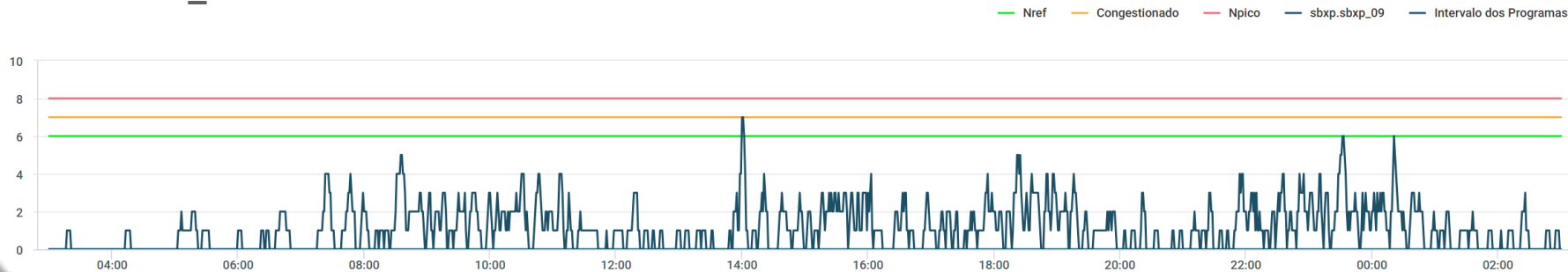
SBBS.BS06



SBBS.BS08



SBXP.SBXP_09



SBXP.SBXP_10

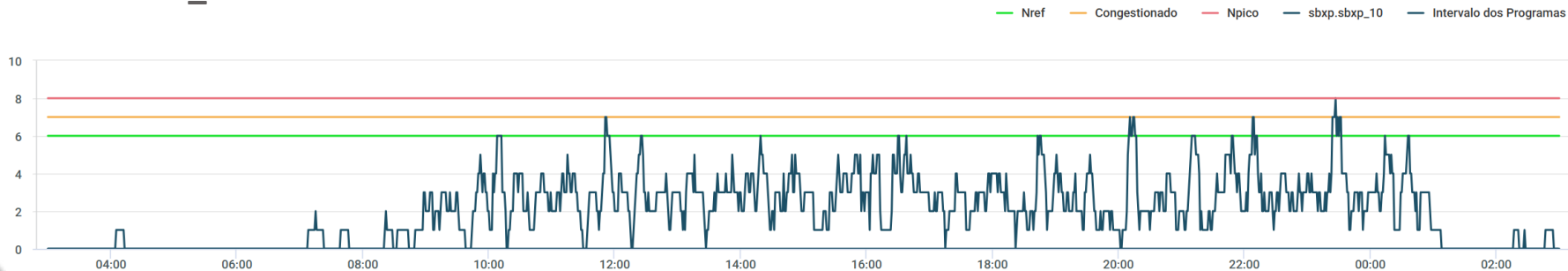
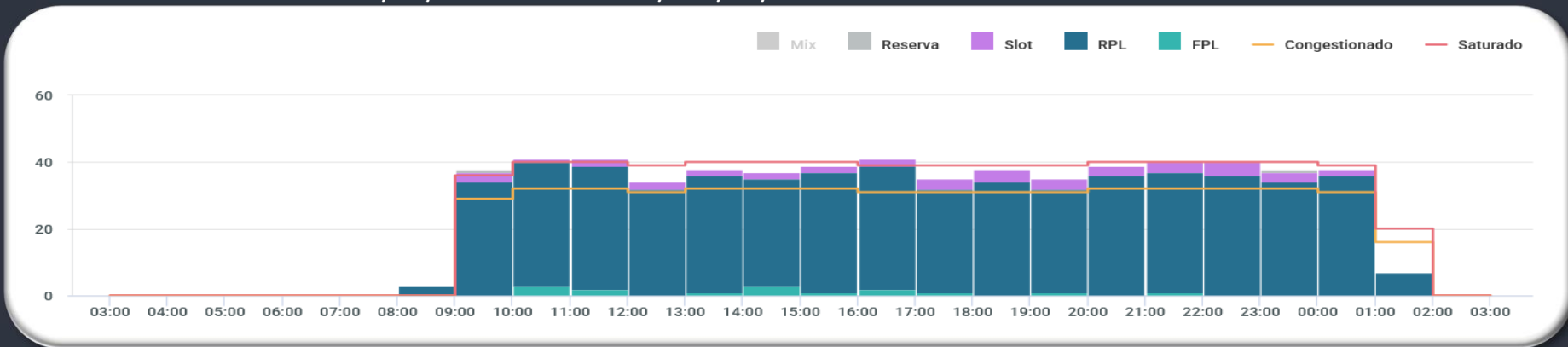


GRÁFICO DE DEMANDA : 08/06/2026 03:00 UTC / 09/06/2026 02:59 UTC:



EVENTOS RELEVANTES NO SOLO OU NO ESPAÇO AÉREO:

- 1 - **F2415/26** - TWY KILO CLSD DEVIDO SER MAINT - MAY 11 TIL JUL 31 0900.
- 2 - **F2417/26** - RWY 17R/35L CLSD DEVIDO SER MAINT - MAY 12 TIL JUL 31 0200-0900.
- 3 - **F2723/26** - AD COORDENADO - MAY 25 TIL AUG 23.

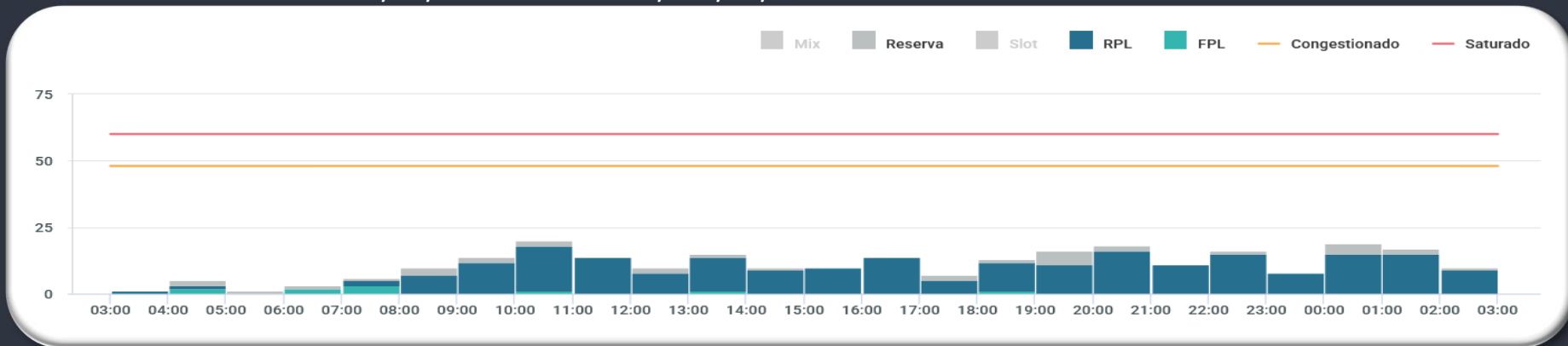
METEOROLOGIA:

LOCALIDADE	03/09Z	09/15Z	15/21Z	21/03Z
SBSP	BR T/V	-	-	-

INOPERÂNCIAS:

- 1 - Não foram encontradas informações.

GRÁFICO DE DEMANDA : 08/06/2026 03:00 UTC / 09/06/2026 02:59 UTC:



EVENTOS RELEVANTES NO SOLO OU NO ESPAÇO AÉREO:

- 1 - **E2241/26** - PJE SUBJ COOR APP RIO/APP ALDEIA ACONTECERA CENTRO COORD 224717S0420630W RAI0 1.6NM RTO. GND/12000 FT AMSL - **MAY 01-JUL 07 0900-2359**.
- 2 - **E2504/26** - PJE SUBJ AUTH/COOR APP RIO ACONTECERA CENTRO COORD (CAMPO DOS AFONSOS, RJ) RAI0 1NM RTO (COOR SBR 304). SFC/FL120 - **APR 18-JUL 15 0900-0259**.

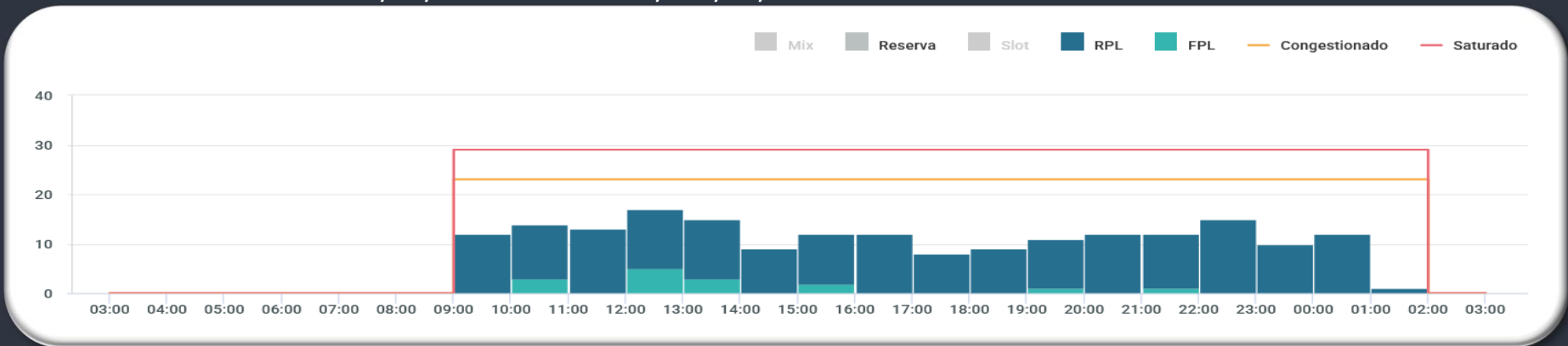
METEOROLOGIA:

LOCALIDADE	03/09Z	09/15Z	15/21Z	21/03Z
SBGL	T	-	-	-

INOPERÂNCIAS:

- 1 - **E3515/26** - ILS CAT II RWY 10 REDUZIDO PARA CAT I - **MAY 29 TIL JUL 29 2000**.

GRÁFICO DE DEMANDA : 08/06/2026 03:00 UTC / 09/06/2026 02:59 UTC:



EVENTOS RELEVANTES NO SOLO OU NO ESPAÇO AÉREO:

- 1 - **E2239/26** - PJE SUBJ COOR APP RIO/APP ALDEIA. GND/12000 FT AMSL - **MAY 01-JUL 07 0900-2359.**
- 2 - **E2501/25** - PJE SUBJ AUTH/COOR APP RIO ACONTECERA CAMPO DOS AFONSOS, RJ (COOR SBR 304). SFC/FL120 - **APR 18-JUL 15 0900-0259.**
- 3 - **E2883/26** - AREA RESTRITA TEMPORARIAMENTE (CBS 2026). SFC/200FT - **JUN 04-JUN 12 1100-2000.**
- 4 - **E3079/26** - RWY 02L/20R CLSD PARA LDG, TKOF E TAX DE ACFT EXC INT RWY 02R/20L - **MAY 13-AGO 20.**
- 5 - **E3318/26** - TWY ALFA 2 CLSD - **MAY 29-AGO 03 0900.**

PREVISÃO DE DESLOCAMENTO DE EMBARCAÇÕES:

- 1 - **SEVEN:** ATENTAR AOS **NOTAM E2939/26, E3196/26, E3278/26, E3282/26, E3330/26, E3332/26 e E3509/26.**
- 2 - **SKANDI:** ATENTAR AO **NOTAM E2898/26, E2960/26, E3134/26, E3276/26, E3293/26 e E3299/26.**

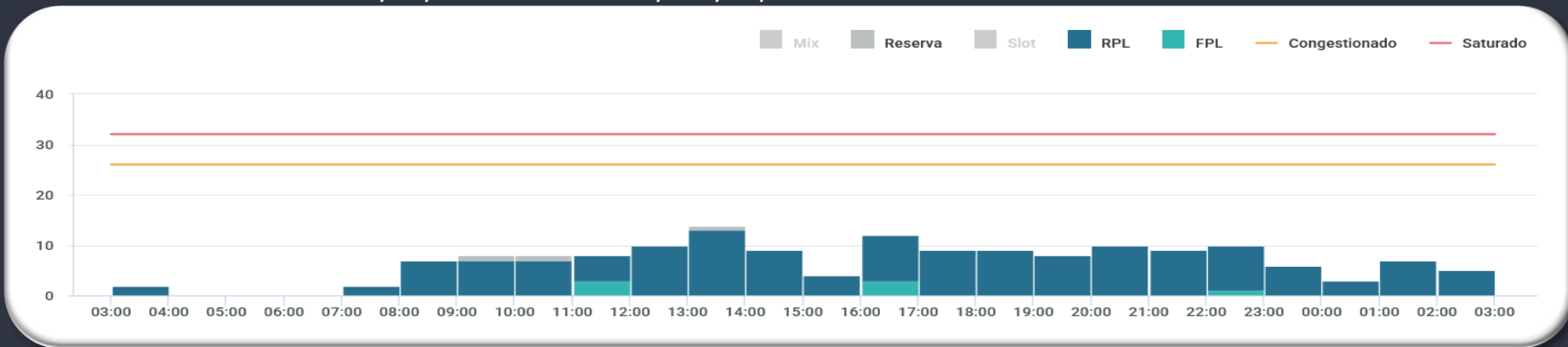
METEOROLOGIA:

LOCALIDADE	03/09Z	09/15Z	15/21Z	21/03Z
SBRJ	-	-	-	-

INOPERÂNCIAS:

- 1 - Não foram encontradas informações.

GRÁFICO DE DEMANDA : 08/06/2026 03:00 UTC / 09/06/2026 02:59 UTC:



EVENTOS RELEVANTES NO SOLO OU NO ESPAÇO AÉREO:

- 1 - **E2918/26** - BARRA DE PARADA TWY CHARLIE, ECHO E FOXTROT CLSD - MAY 08-AUG 05.
- 2 - **E2919/26** - LGT CL TWY (TODAS) U/S - MAY 08-AUG 05.

METEOROLOGIA:

LOCALIDADE	03/09Z	09/15Z	15/21Z	21/03Z
SBCT	FG 03/09	FG 09/11	-	-

INOPERÂNCIAS:

- 1 - Não foram encontradas informações.

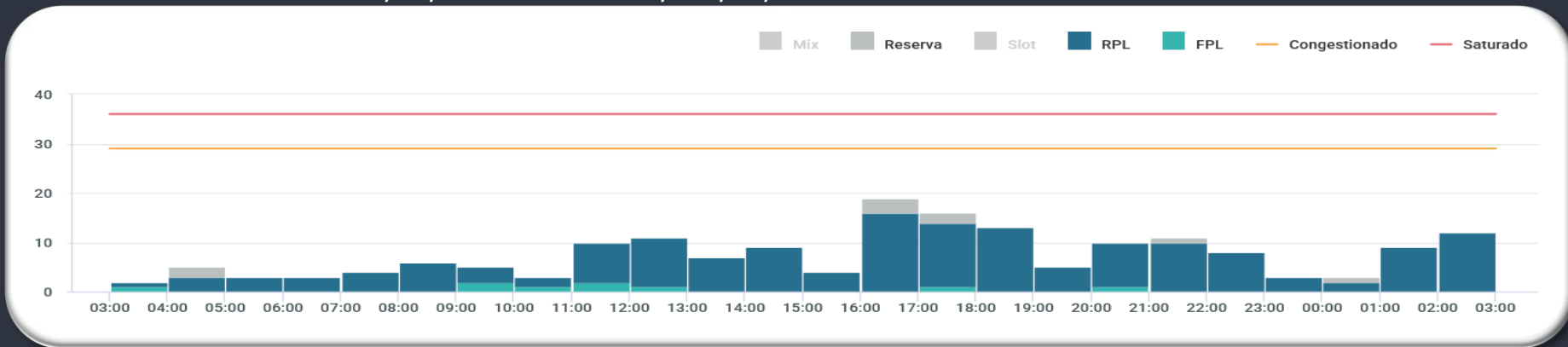
GERÊNCIA REGIONAL



Aeródromos e Setores

SBSV - Salvador

GRÁFICO DE DEMANDA : 08/06/2026 03:00 UTC / 09/06/2026 02:59 UTC:



EVENTOS RELEVANTES NO SOLO OU NO ESPAÇO AÉREO:

1 - Não foram encontradas informações.

METEOROLOGIA:

LOCALIDADE	03/09Z	09/15Z	15/21Z	21/03Z
SBSV	-	VCSH	-	-

INOPERÂNCIAS:

1 - **B1151/26** - ILS GP ILD RWY 28 U/S - MAY 29-JUN 30 2100.

ORIGEM	DESTINO	ER	INICIO (PREVISAÇÃO)	FIM	MEDIDA	MOTIVO
DEMANDA SBGR						
BS-05	SBGR	XP-09	08/06/2026 08:00:00	08/06/2026 11:00:00	MIT - 20 NM	DEMANDA DESBALANCEADA DE CHEGADA
BS-08	SBGR	XP-09	08/06/2026 08:00:00	08/06/2026 11:00:00	MIT - 20 NM	DEMANDA DESBALANCEADA DE CHEGADA
BS-05	SBGR	XP-09	08/06/2026 18:00:00	08/06/2026 19:30:00	MIT - 20 NM	DEMANDA DESBALANCEADA DE CHEGADA
CW-10	SBGR	XP-09	08/06/2026 18:00:00	08/06/2026 19:30:00	MIT - 20 NM	DEMANDA DESBALANCEADA DE CHEGADA
BS-05	SBGR	XP-09	08/06/2026 22:30:00	09/06/2026 00:30:00	MIT - 20 NM	DEMANDA DESBALANCEADA DE CHEGADA
BS-08	SBGR	XP-09	08/06/2026 22:30:00	09/06/2026 00:30:00	MIT - 20 NM	DEMANDA DESBALANCEADA DE CHEGADA
CW-10	SBGR	XP-09	08/06/2026 22:30:00	09/06/2026 00:30:00	MIT - 20 NM	DEMANDA DESBALANCEADA DE CHEGADA