



# PLANO DIÁRIO ATFM 09/06/2026



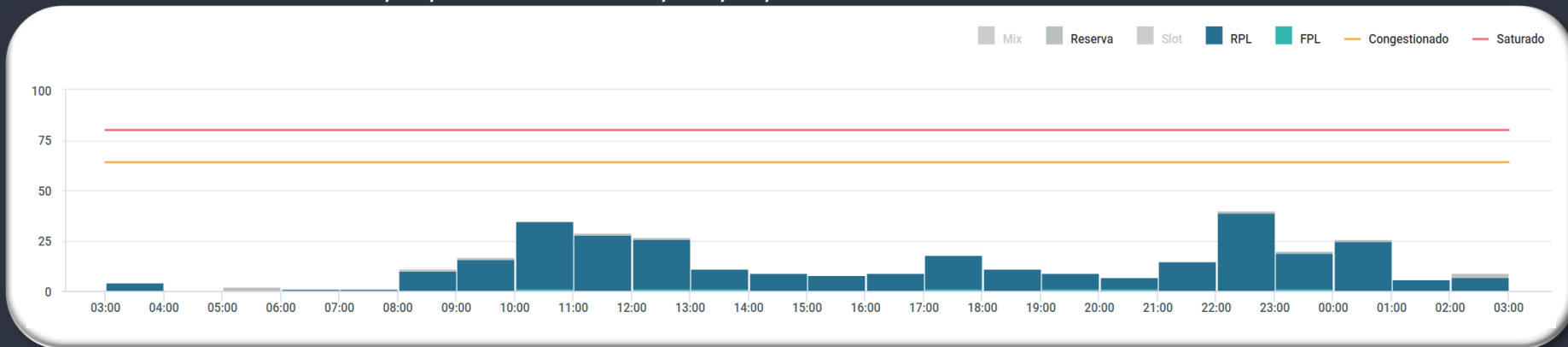
# GERÊNCIA REGIONAL



## Aeródromos e Setores

SBBR - Brasília

## GRÁFICO DE DEMANDA : 09/06/2026 03:00 UTC / 10/06/2026 02:59 UTC:



## EVENTOS RELEVANTES NO SOLO OU NO ESPAÇO AÉREO:

1 - **F2703/26** - RWY 11L/29R CLSD DEVIDO SER MAINT - JUN 08-12 22-26 JUL 06-10 1600-2000.

## METEOROLOGIA:

LOCALIDADE	03/09Z	09/15Z	15/21Z	21/03Z
SBBR	-	-	-	-

## INOPERÂNCIAS:

1 - Não foram encontradas informações.

# GERÊNCIA REGIONAL



## Aeródromos e Setores

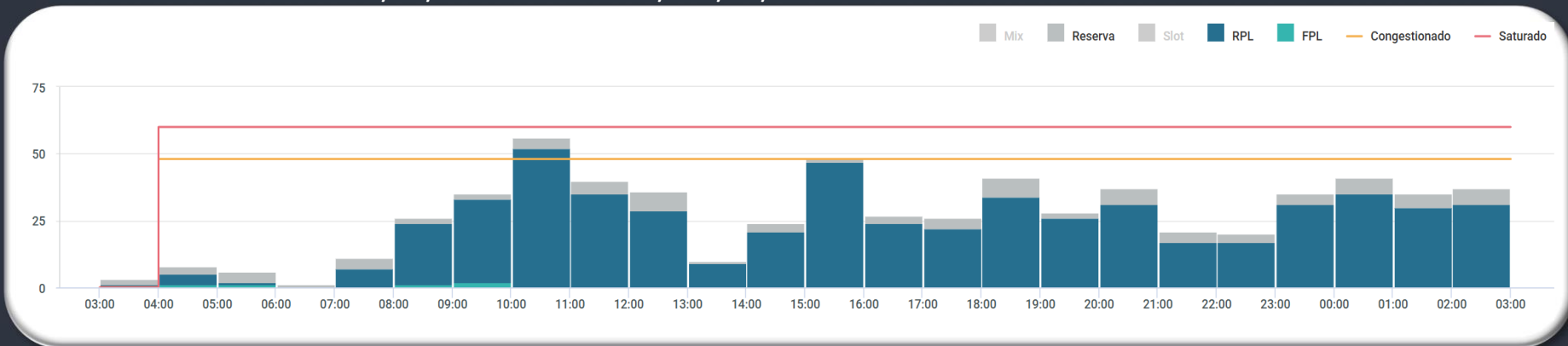
SBGR - Guarulhos

SBSP - Congonhas

SBGL - Galeão

SBRJ - Santos Dumont

GRÁFICO DE DEMANDA : 09/06/2026 03:00 UTC / 10/06/2026 02:59 UTC:



EVENTOS RELEVANTES NO SOLO OU NO ESPAÇO AÉREO:

- 1 - **F2134/26** - RWY 10L/28R CLSD DEVIDO SER MAINT - MAY 04-JUN 30 MON TUE 0500-0759.
- 2 - **F2808/26** - THR 10R PRB BACKTRACK - MAY 28-JUN 29 1700.
- 3 - **F2819/26** - RWY 10R/28L PRB OPR A380 E B748 - MAY 29-JUN 29 1700.
- 4 - **F2960/26** - TWY ECHO CLSD DEVIDO OBRAS - JUN 03 TIL JUN 29 1700.
- 5 - **F2961/26** - RWY 10R/28L CLSD DEVIDO SER MAINT JUN 09 11 TUE THU 1300-1400

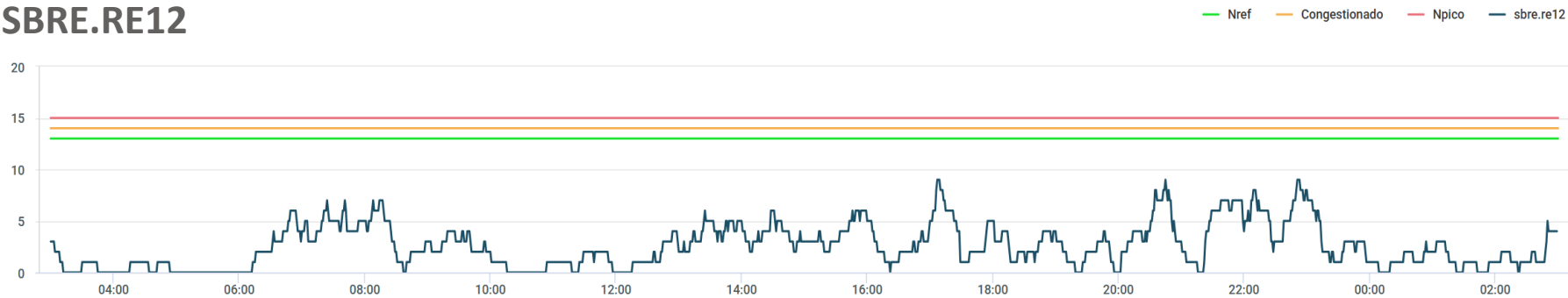
METEOROLOGIA:

LOCALIDADE	03/09Z	09/15Z	15/21Z	21/03Z
SBGR	-	-	-	-

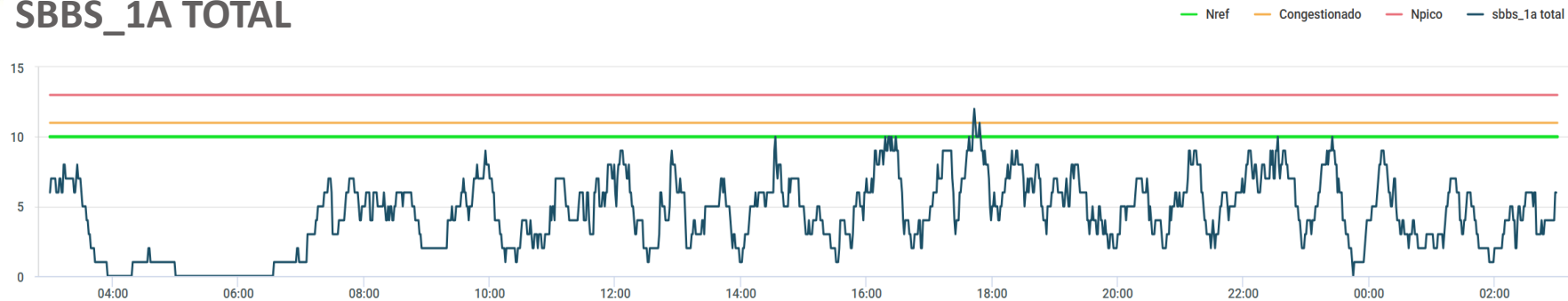
INOPERÂNCIAS:

- 1 - **E2804/26** - ILS RWY 10R CAT III REDUZIDO PARA CAT I - MAY 28- JUN 29 1700.

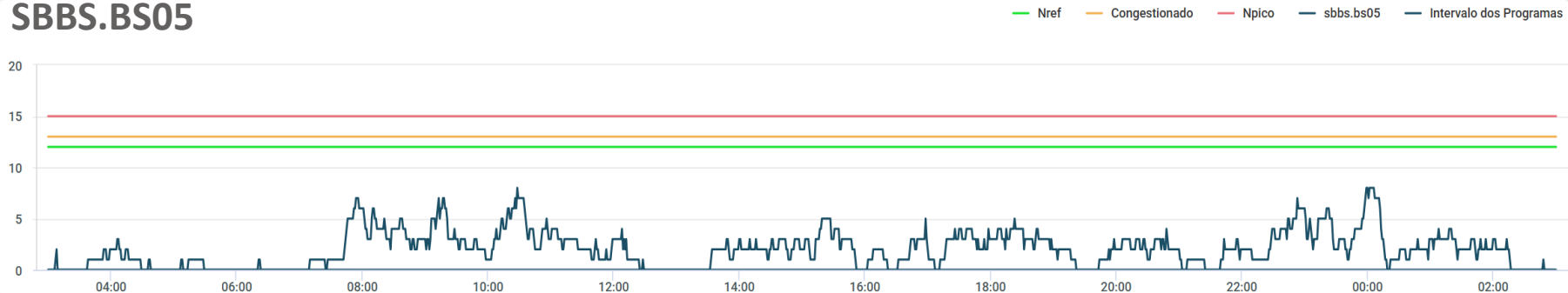
### SBRE.RE12



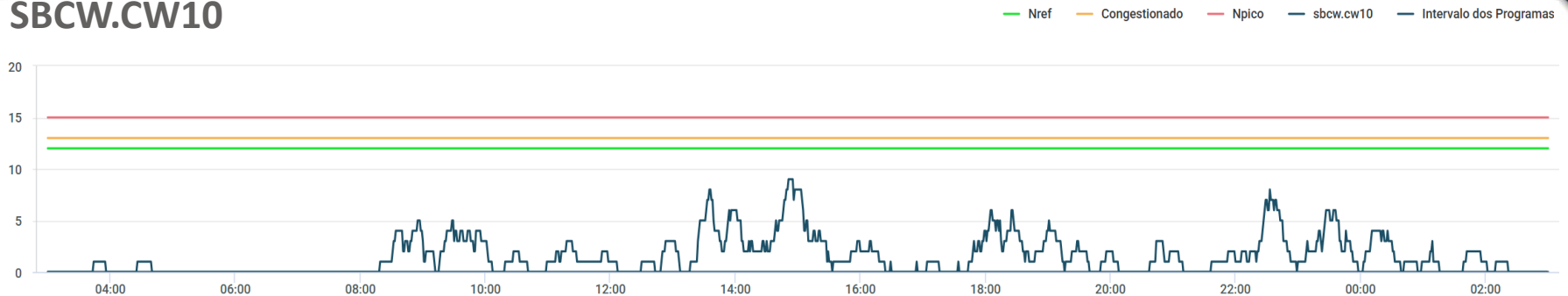
### SBBS\_1A TOTAL



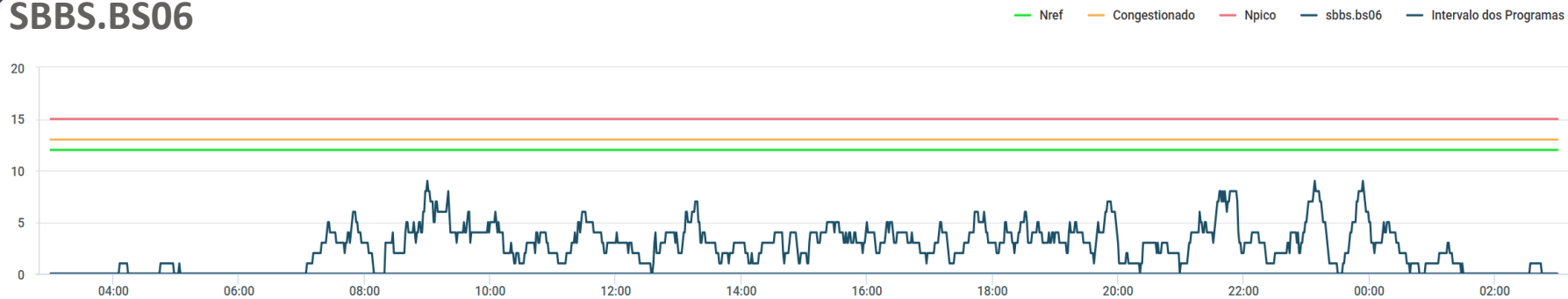
## SBBS.BS05



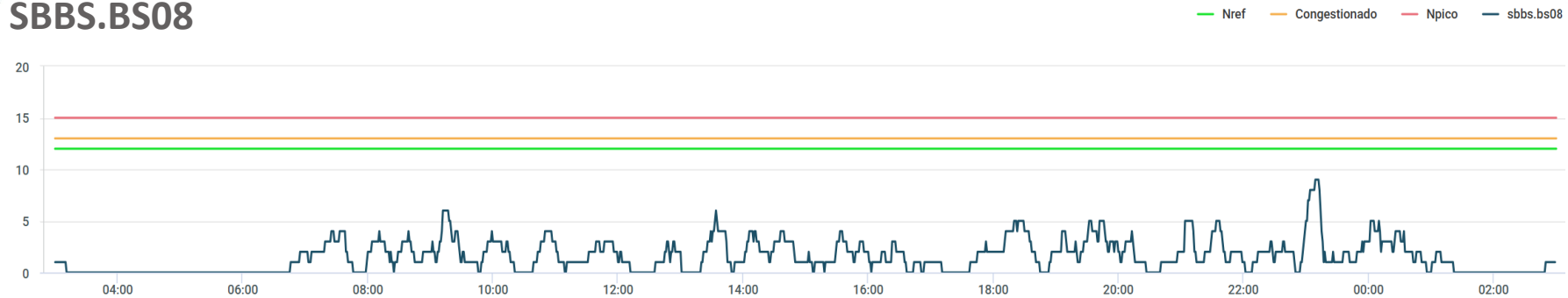
## SBCW.CW10



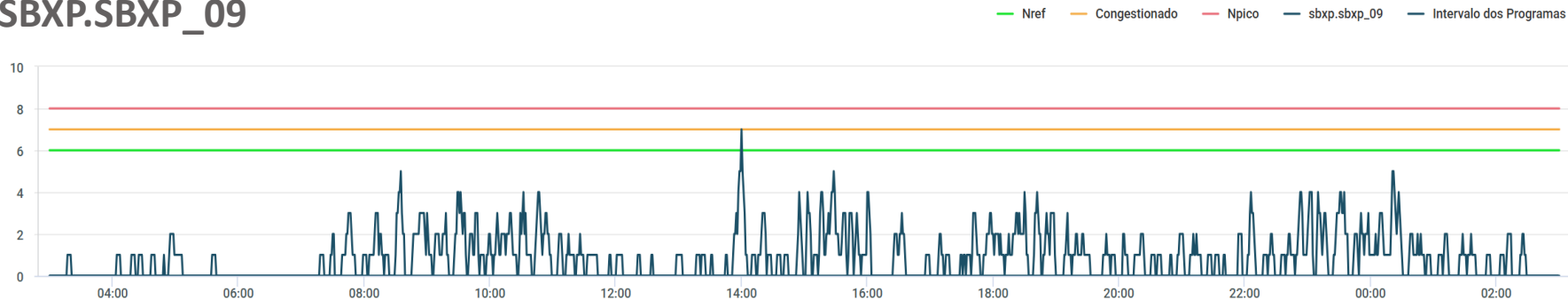
## SBBS.BS06



## SBBS.BS08



## SBXP.SBXP\_09



## SBXP.SBXP\_10

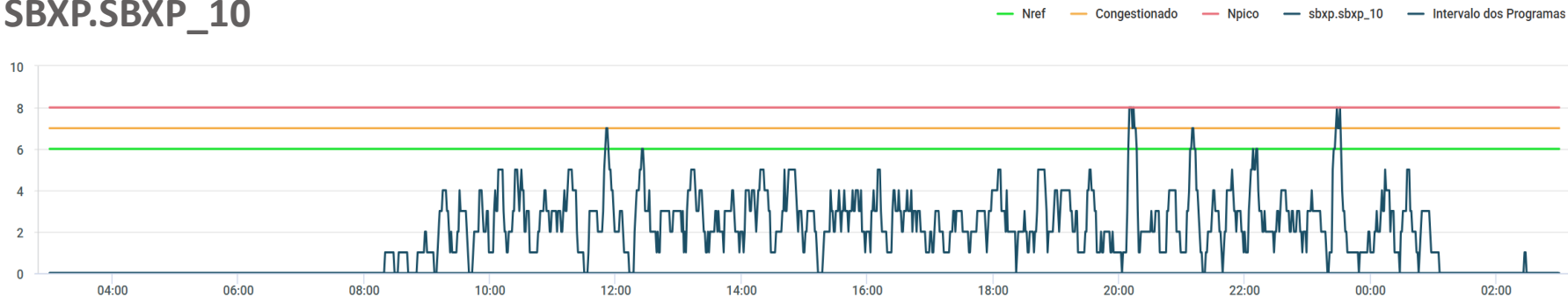
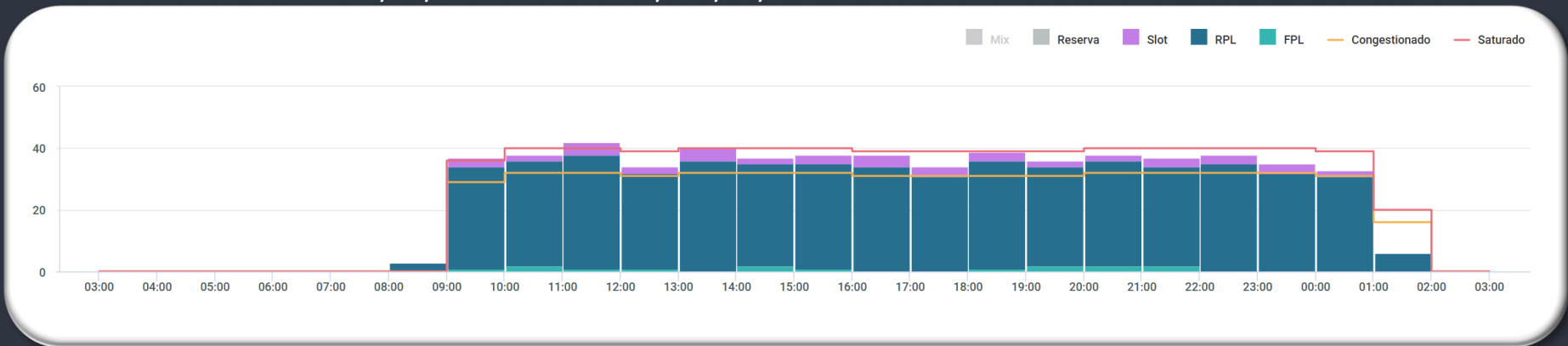


GRÁFICO DE DEMANDA : 09/06/2026 03:00 UTC / 10/06/2026 02:59 UTC:



EVENTOS RELEVANTES NO SOLO OU NO ESPAÇO AÉREO:

- 1 - **F2415/26** - TWY KILO CLSD DEVIDO SER MAINT - MAY 11 TIL JUL 31 0900.
- 2 - **F2417/26** - RWY 17R/35L CLSD DEVIDO SER MAINT - MAY 12 TIL JUL 31 0200-0900.
- 3 - **F2723/26** - AD COORDENADO - MAY 25 TIL AUG 23.

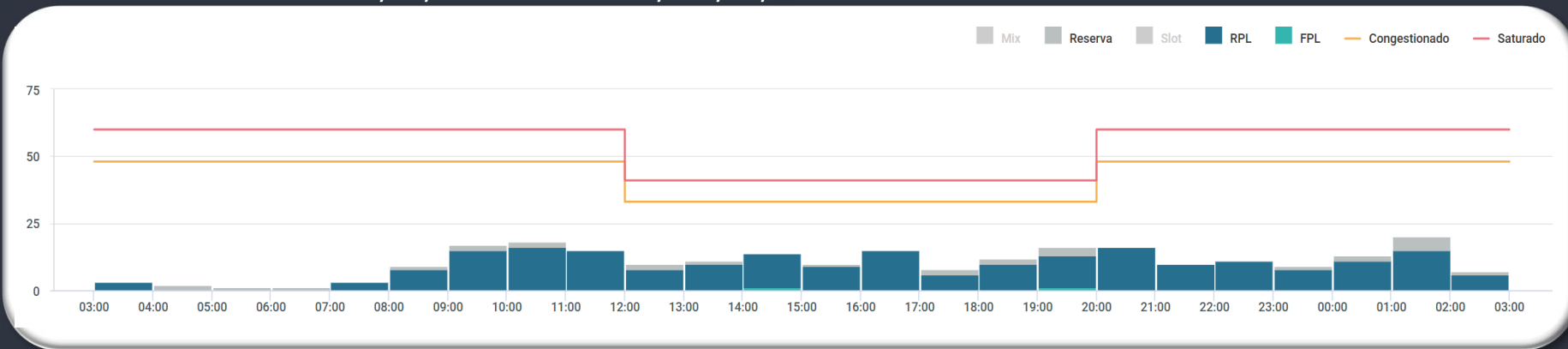
METEOROLOGIA:

LOCALIDADE	03/09Z	09/15Z	15/21Z	21/03Z
SBSP	-	-	-	-

INOPERÂNCIAS:

- 1 - Não foram encontradas informações.

GRÁFICO DE DEMANDA : 09/06/2026 03:00 UTC / 10/06/2026 02:59 UTC:



EVENTOS RELEVANTES NO SOLO OU NO ESPAÇO AÉREO:

- 1 - **E2241/26** - PJE SUBJ COOR APP RIO/APP ALDEIA ACONTECERA CENTRO COORD 224717S0420630W RAI0 1.6NM RTO. GND/12000 FT AMSL - **MAY 01-JUL 07 0900-2359**.
- 2 - **E2504/26** - PJE SUBJ AUTH/COOR APP RIO ACONTECERA CENTRO COORD (CAMPO DOS AFONSOS, RJ) RAI0 1NM RTO (COOR SBR 304). SFC/FL120 - **APR 18-JUL 15 0900-0259**.
- 3- **E3513/26** - RWY 15/33 CLSD DEVIDO SER MAINT **09/06/26 12:00 a 12/06/26 20:00 UTC DAILY 1200-2000**

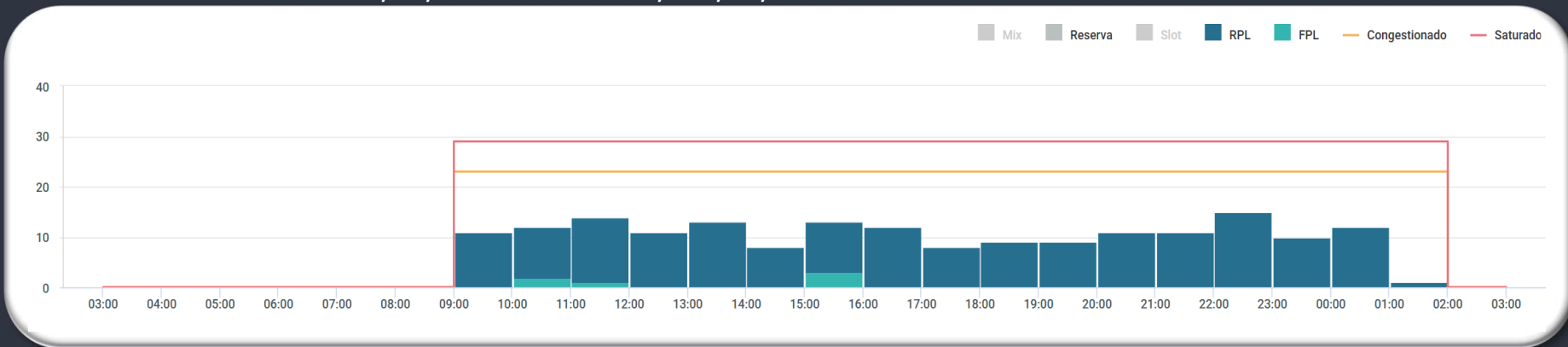
METEOROLOGIA:

LOCALIDADE	03/09Z	09/15Z	15/21Z	21/03Z
SBGL	BR V	-	-	-

INOPERÂNCIAS:

- 1 - **E3515/26** - ILS CAT II RWY 10 REDUZIDO PARA CAT I - **MAY 29 TIL JUL 29 2000**.

GRÁFICO DE DEMANDA : 09/06/2026 03:00 UTC / 10/06/2026 02:59 UTC:



EVENTOS RELEVANTES NO SOLO OU NO ESPAÇO AÉREO:

- 1 - **E2239/26** - PJE SUBJ COOR APP RIO/APP ALDEIA. GND/12000 FT AMSL - **MAY 01-JUL 07 0900-2359.**
- 2 - **E2501/25** - PJE SUBJ AUTH/COOR APP RIO ACONTECERA CAMPO DOS AFONSOS, RJ (COOR SBR 304). SFC/FL120 - **APR 18-JUL 15 0900-0259.**
- 3 - **E2883/26** - AREA RESTRITA TEMPORARIAMENTE (CBS 2026). SFC/200FT - **JUN 04-JUN 12 1100-2000.**
- 4 - **E3079/26** - RWY 02L/20R CLSD PARA LDG, TKOF E TAX DE ACFT EXC INT RWY 02R/20L - **MAY 13-AGO 20.**
- 5 - **E3318/26** - TWY ALFA 2 CLSD - **MAY 29-AGO 03 0900.**

PREVISÃO DE DESLOCAMENTO DE EMBARCAÇÕES:

- 1 - **SEVEN:** ATENTAR AOS **NOTAM E2939/26, E3196/26, E3278/26, E3282/26, E3330/26, E3332/26 e E3509/26.**
- 2 - **SKANDI:** ATENTAR AO **NOTAM E2898/26, E2960/26, E3134/26, E3276/26, E3293/26 e E3299/26.**
- 3- **EMBARCACA0 ZHEN HUA 15 - NOTAM E3582/26 09/06/26 09:00 a 09/06/26 21:00 UTC**

METEOROLOGIA:

LOCALIDADE	03/09Z	09/15Z	15/21Z	21/03Z
SBRJ	-	-	-	-

INOPERÂNCIAS:

- 1 - Não foram encontradas informações.

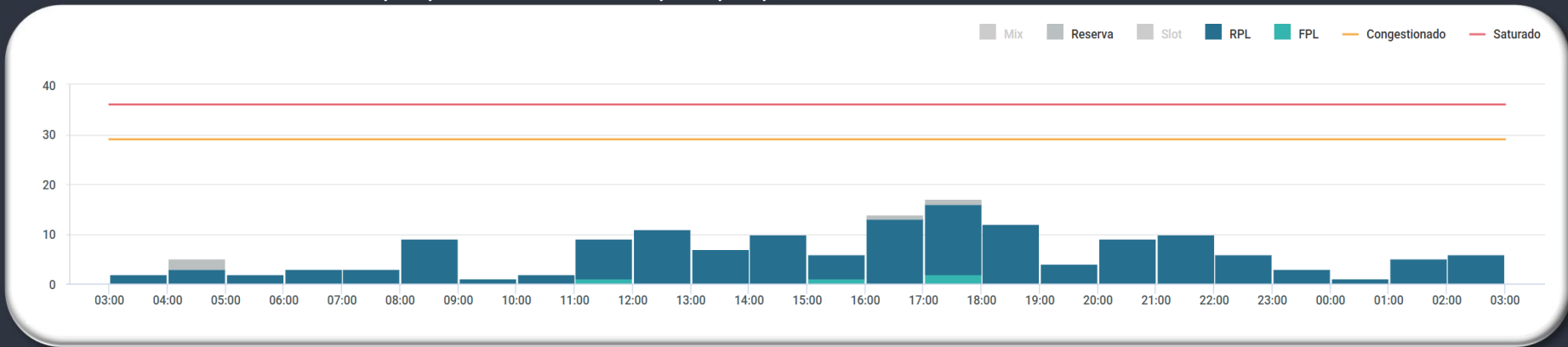
# GERÊNCIA REGIONAL



## Aeródromos e Setores

SBSV - Salvador

GRÁFICO DE DEMANDA : 09/06/2026 03:00 UTC / 10/06/2026 02:59 UTC:



EVENTOS RELEVANTES NO SOLO OU NO ESPAÇO AÉREO:

1 - Não foram encontradas informações.

METEOROLOGIA:

LOCALIDADE	03/09Z	09/15Z	15/21Z	21/03Z
SBSV	-	-	-	-

INOPERÂNCIAS:

1 - **B1151/26** - ILS GP ILD RWY 28 U/S - **MAY 29-JUN 30 2100.**

ORIGEM	DESTINO	ER	INICIO (PREVISAÇÃO)	FIM	MEDIDA	MOTIVO
<b>DEMANDA SBGR</b>						
BS-08	SBGR	XP-09	09/06/2026 08:00:00	09/06/2026 09:30:00	MIT - 30 NM	DEMANDA DESBALANCEADA DE CHEGADA
BS-05	SBGR	XP-09	09/06/2026 08:00:00	09/06/2026 10:30:00	MIT - 20 NM	DEMANDA DESBALANCEADA DE CHEGADA
BS-08	SBGR	XP-09	09/06/2026 18:00:00	09/06/2026 19:30:00	MIT - 30 NM	DEMANDA DESBALANCEADA DE CHEGADA
CW-10	SBGR	XP-09	09/06/2026 18:00:00	09/06/2026 19:30:00	MIT - 20 NM	DEMANDA DESBALANCEADA DE CHEGADA
BS-05	SBGR	XP-09	09/06/2026 22:30:00	10/06/2026 00:30:00	MIT - 20 NM	DEMANDA DESBALANCEADA DE CHEGADA
CW-10	SBGR	XP-09	09/06/2026 22:30:00	10/06/2026 00:30:00	MIT - 20 NM	DEMANDA DESBALANCEADA DE CHEGADA
BS-08	SBGR	XP-09	09/06/2026 23:00:00	10/06/2026 00:30:00	MIT - 30 NM	DEMANDA DESBALANCEADA DE CHEGADA