



PLANO DIÁRIO ATFM 10/06/2026



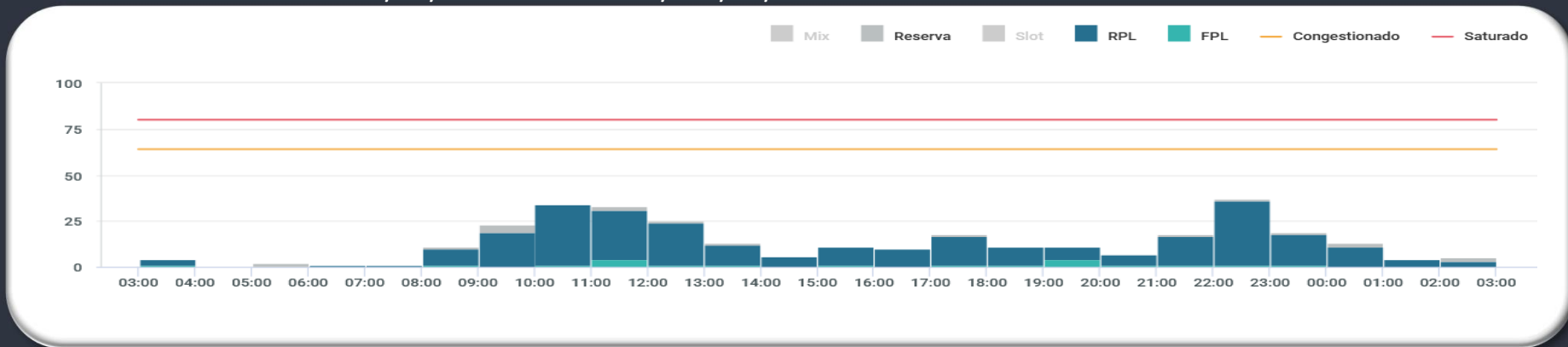
GERÊNCIA REGIONAL



Aeródromos e Setores

SBBR – Brasília

GRÁFICO DE DEMANDA : 10/06/2026 03:00 UTC / 11/06/2026 02:59 UTC:



EVENTOS RELEVANTES NO SOLO OU NO ESPAÇO AÉREO:

1 – F2703/26 - RWY 11L/29R CLSD DEVIDO SER MAINT - JUN 08-12 22-26 JUL 06-10 1600-2000

METEOROLOGIA:

LOCALIDADE	03/09Z	09/15Z	15/21Z	21/03Z
SBBR	-	-	-	-

INOPERÂNCIAS:

1 – Não foram encontradas informações.

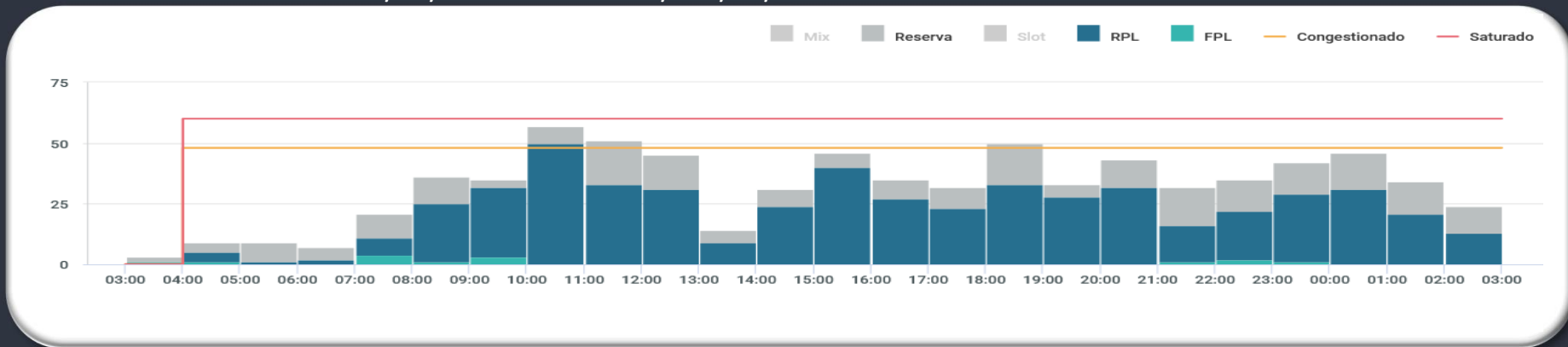
GERÊNCIA REGIONAL



Aeródromos e Setores

- SBGR – Guarulhos
- SBSP – Congonhas
- SBGL – Galeão
- SBRJ – Santos Dumont
- SBCT – Curitiba

GRÁFICO DE DEMANDA : 10/06/2026 03:00 UTC / 11/06/2026 02:59 UTC:



EVENTOS RELEVANTES NO SOLO OU NO ESPAÇO AÉREO:

- 1 – **F2808/26** - THR 10R PRB BACKTRACK - **MAY 28 a JUN 29 17:00 UTC**
- 2 – **F2819/26** - RWY 10R/28L PRB OPR A380 E B748 - **MAY 29 a JUN 29 17:00 UTC**
- 3 – **F2960/26** - TWY ECHO CLSD DEVIDO OBRAS - **JUN 03 a JUN 29 17:00 UTC**
- 4 – **F2961/26** - RWY 10R/28L CLSD DEVIDO SER MAINT- **JUN 04 TIL JUL 04 WED THU FRI SAT 0330-0759 JUN 09 11 TUE THU 1300-1400**

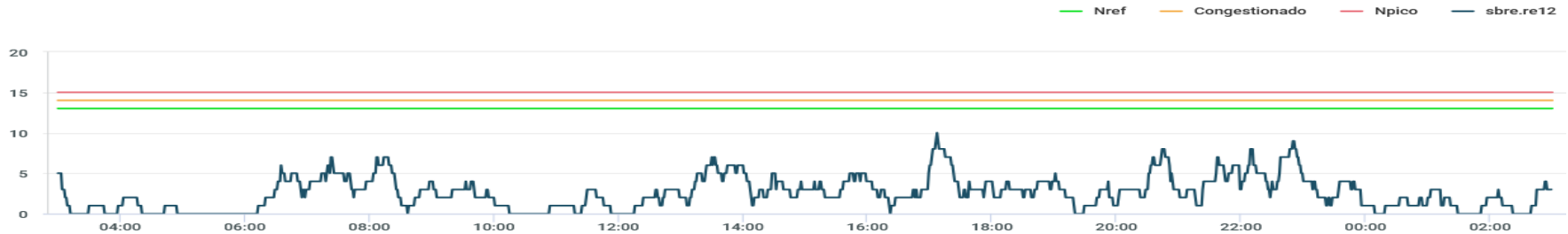
METEOROLOGIA:

LOCALIDADE	03/09Z	09/15Z	15/21Z	21/03Z
SBGR	-	-	-	RA V/T

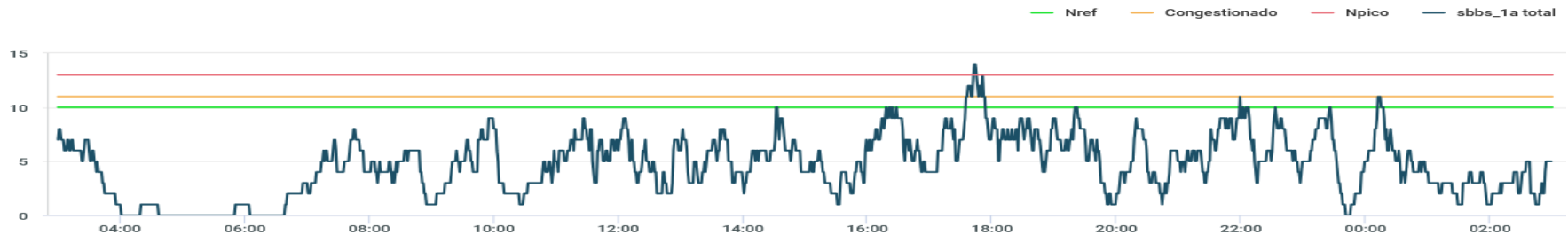
INOPERÂNCIAS:

- 1 – **E2804/26** - ILS RWY 10R CAT III REDUZIDO PARA CAT I - **MAY 28 a JUN 29 17:00 UTC**

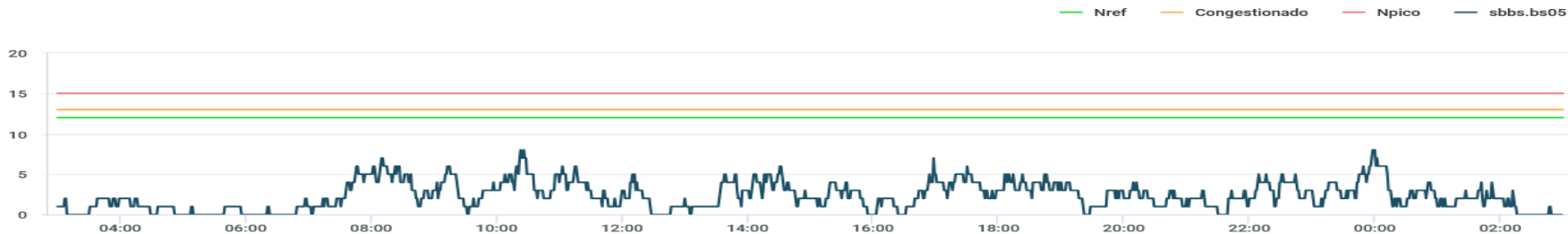
SBRE.RE12



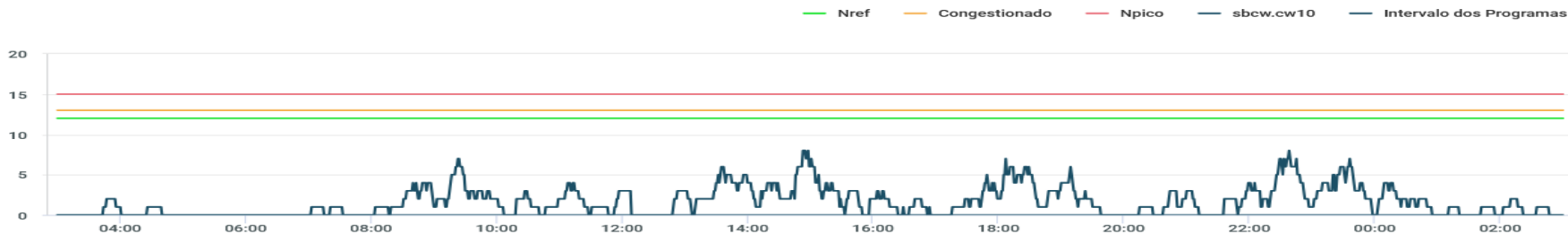
SBBS_1A TOTAL



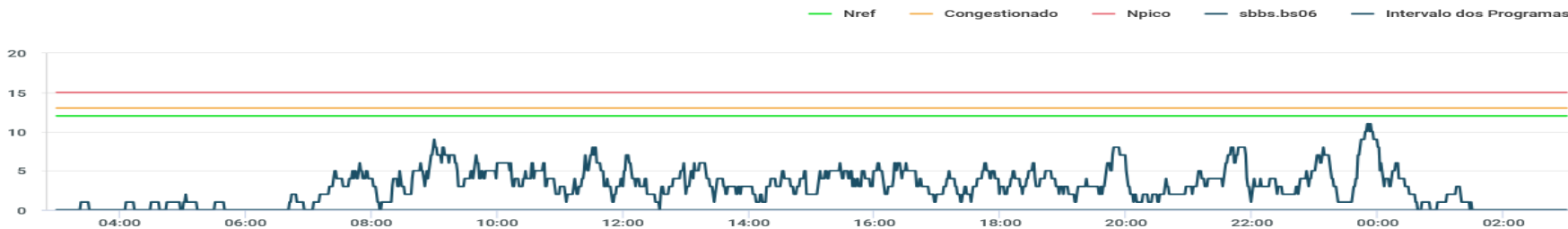
SBBS.BS05



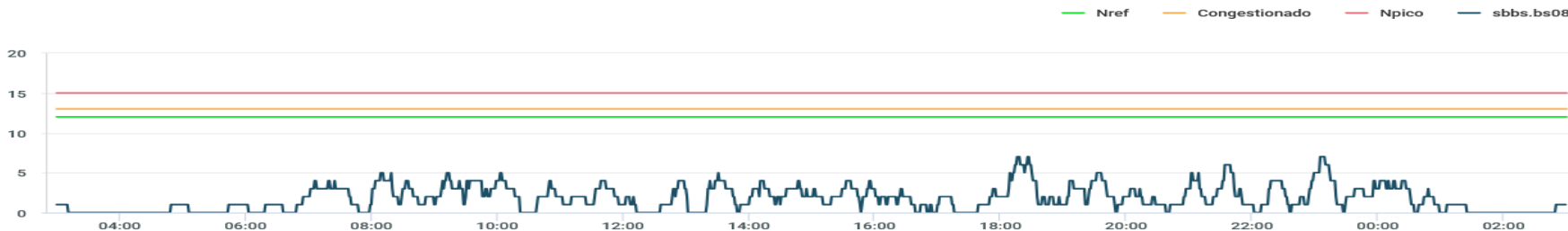
SBCW.CW10



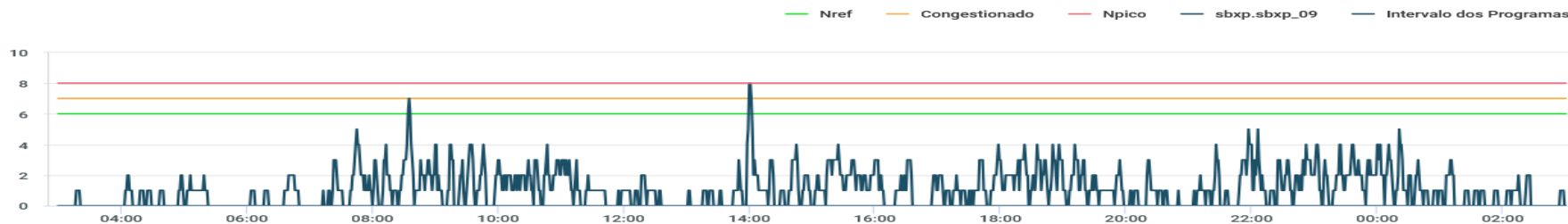
SBBS.BS06



SBBS.BS08



SBXP.SBXP_09



SBXP.SBXP_10

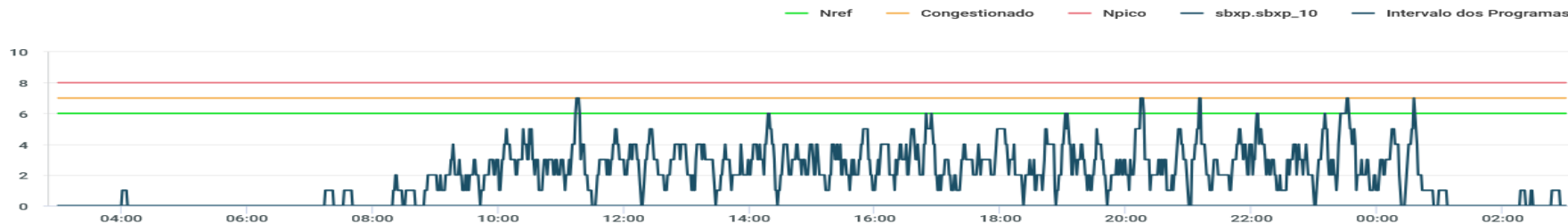
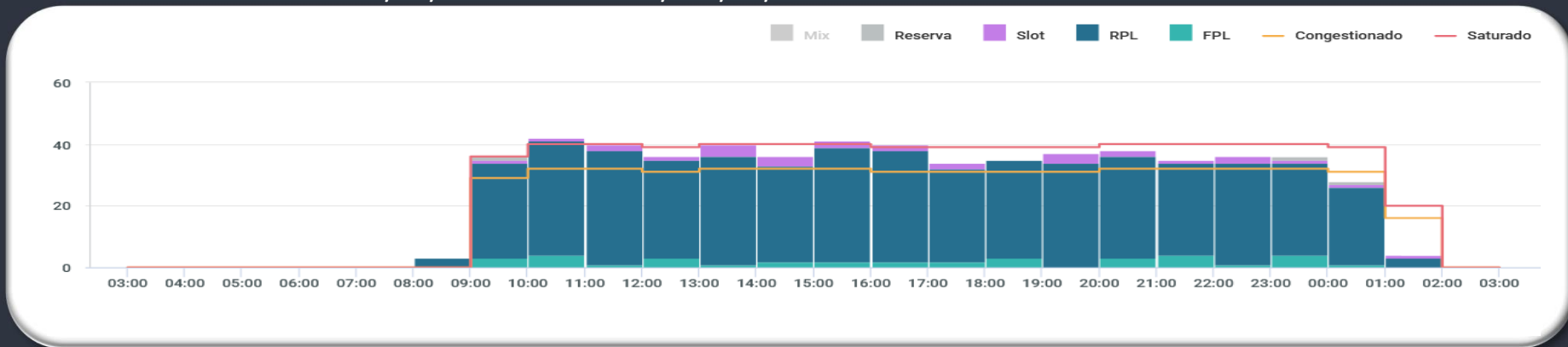


GRÁFICO DE DEMANDA : 10/06/2026 03:00 UTC / 11/06/2026 02:59 UTC:



EVENTOS RELEVANTES NO SOLO OU NO ESPAÇO AÉREO:

- 1 – **F2415/26** - TWY KILO CLSD DEVIDO SER MAINT - **11 MAY 26 a 31 JUL 26 09:00 UTC**
- 2 – **F2417/26** - RWY 17R/35L CLSD DEVIDO SER MAINT - **12 MAY 26 a 31 JUL 26 - DAILY 0200-0900 UTC**
- 3 – **F2723/26** - AD COORDENADO - **MAY 25 TIL AUG 23 - 23:59**

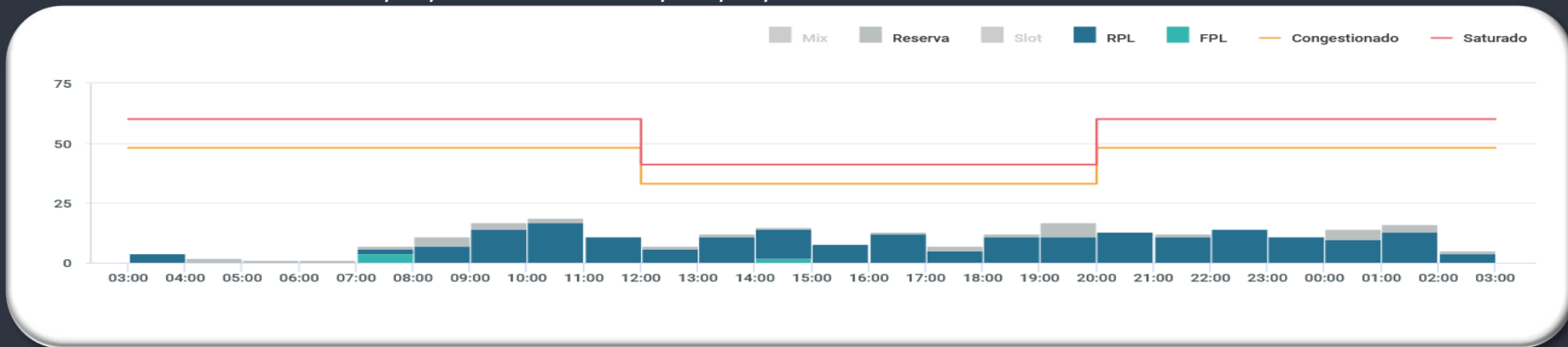
METEOROLOGIA:

LOCALIDADE	03/09Z	09/15Z	15/21Z	21/03Z
SBSP	-	-	-	RA V/T

INOPERÂNCIAS:

- 1 – **F2719/26** - ILS GP RWY 35L ISO U/S - **24 MAY 26 a 16 MAY 26 20:00 UTC**

GRÁFICO DE DEMANDA : 10/06/2026 03:00 UTC / 11/06/2026 02:59 UTC:



EVENTOS RELEVANTES NO SOLO OU NO ESPAÇO AÉREO:

- 1 – **E2241/26** - PJE SUBJ COOR APP RIO/APP ALDEIA ACONTECERA CENTRO COORD 224717S0420630W RAO 1.6NM RTO - GND / 12000 FT AMSL - **MAY 01-JUL 07 0900-2359**
- 2 – **E2504/26** - PJE SUBJ AUTH/COOR APP RIO ACONTECERA CENTRO COORD 225227S0432318W (CAMPO DOS AFONSOS, RJ) RAO 1NM RTO (COOR SBR 304)- SFC FL120 - **APR 18-JUL 15 0900-0259**
- 3 – **E3513/26** - RWY 15/33 CLSD DEVIDO SER MAINT - **09 JUN 26 a 12 JUN 26 - DAILY 1200-2000**

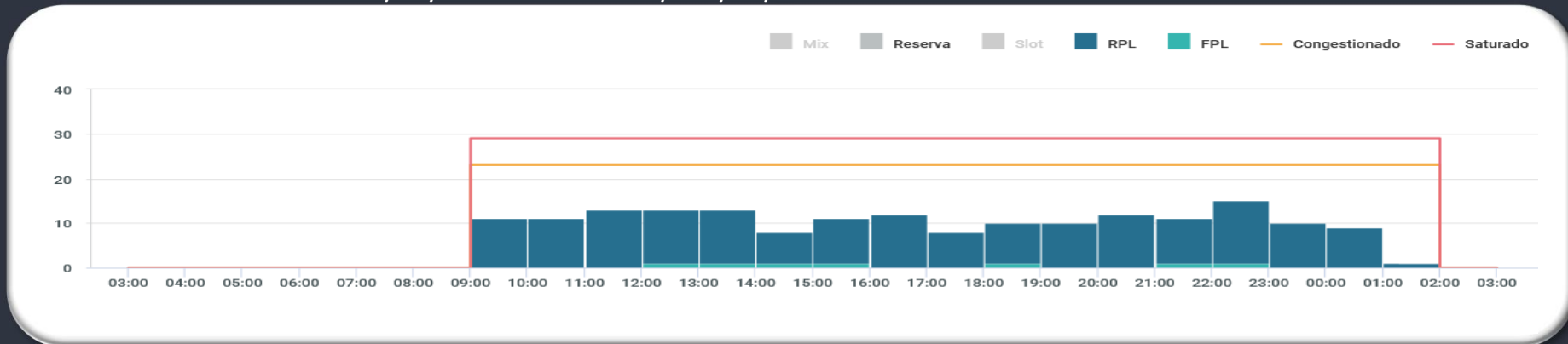
METEOROLOGIA:

LOCALIDADE	03/09Z	09/15Z	15/21Z	21/03Z
SBGL	BR V	-	-	-

INOPERÂNCIAS:

- 1 – **E3515/26** - ILS CAT II RWY 10 REDUZIDO PARA CAT I - **MAY 29 a JUL 29 20:00 UTC**

GRÁFICO DE DEMANDA : 10/06/2026 03:00 UTC / 11/06/2026 02:59 UTC:



EVENTOS RELEVANTES NO SOLO OU NO ESPAÇO AÉREO:

- 1 – **E2239/26** - PJE SUBJ COOR APP RIO/APP ALDEIA ACONTECERA CENTRO COORD 224717S0420630W RAI0 1.6NM RTO - GND / 12000 FT AMSL - **MAY 01-JUL 07 0900-2359**
- 2 – **E2501/25** - PJE SUBJ AUTH/COOR APP RIO ACONTECERA CENTRO COORD 225227S0432318W (CAMPO DOS AFONSOS, RJ) RAI0 1NM RTO (COOR SBR 304) - SFC FL120 - **APR 18-JUL 15 0900-0259**
- 3 – **E2883/26** - AREA RESTRITA TEMPORARIAMENTE (CBS 2026) - **JUN 04 TIL JUN 12** - SFC/ 200FT AMSL - **DAILY 1100-2000**
- 4 – **E3079/26** - RWY 02L/20R CLSD PARA LDG, TKOF E TAX DE ACFT EXC INT RWY 02R/20L - **13 MAY 26 a 20 AGO 26 09:00 UTC**

PREVISÃO DE DESLOCAMENTO DE EMBARCAÇÕES:

- 5 – **SEVEN**: ATENTAR AOS **NOTAM E2939/26, E3196/26, E3278/26, E3282/26, E3330/26, E3332/26** e **E3509/26**
- 6 – **SKANDI**: ATENTAR AOS **NOTAM E2898/26, E2960/26, E3134/26, E3276/26, E3293/26** e **E3299/26**

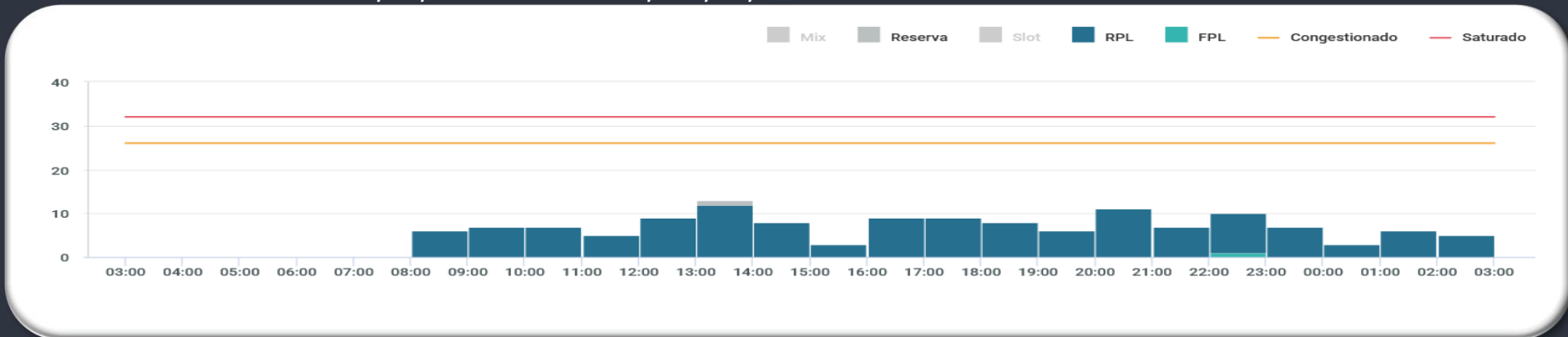
METEOROLOGIA:

LOCALIDADE	03/09Z	09/15Z	15/21Z	21/03Z
SBRJ	BR V	-	-	-

INOPERÂNCIAS:

- 1 – Não foram encontradas informações.

GRÁFICO DE DEMANDA : 10/06/2026 03:00 UTC / 11/06/2026 02:59 UTC:



EVENTOS RELEVANTES NO SOLO OU NO ESPAÇO AÉREO:

- 1 – **E2918/26** - BARRA DE PARADA TWY CHARLIE, ECHO E FOXTROT CLSD - 08 MAY 26 a 05 AGO 26 23:59 UTC
- 2 – **E2919/26** - LGT CL TWY (TODAS) U/S - 08 MAY 26 a 05 AGO 26 23:59 UTC
- 3 – **E3653/26** - RWY 15/33 CLSD DEVIDO SER MAINT EXC INT RWY 11/29 - JUN 09-30 - TUE-SAT 0340-0700
- 4 – **E3654/26** - RWY 11/29 CLSD DEVIDO SER MAINT EXC INT RWY 15/33 - JUN 09-30 - TUE-SAT 0340-0700

METEOROLOGIA:

LOCALIDADE	03/09Z	09/15Z	15/21Z	21/03Z
SBCT	BR V/T	-	RA V/T	RA V/T

INOPERÂNCIAS:

- 1 – Não foram encontradas informações.

GERÊNCIA REGIONAL

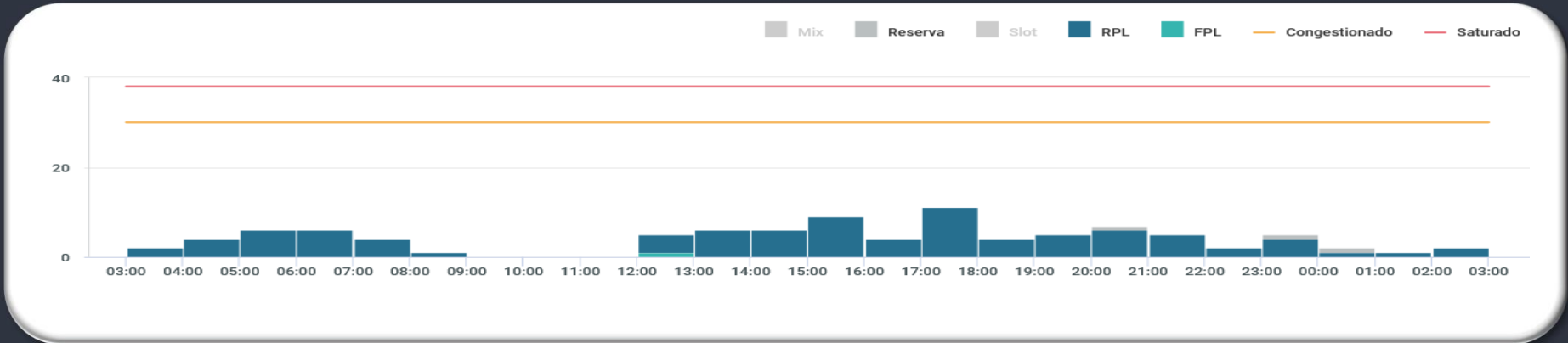


Aeródromos e Setores

SBFZ – Fortaleza

SBSV – Salvador

GRÁFICO DE DEMANDA : 10/06/2026 03:00 UTC / 11/06/2026 02:59 UTC:



EVENTOS RELEVANTES NO SOLO OU NO ESPAÇO AÉREO:

1 – **B0762/26** - RWY 13/31 CLSD DEVIDO SER MAINT. OPS DE LDG E TKOF PODERAO SER AUTH DURANTE O PERIODO DE ATIVACAO DA OBRA MEDIANTE COOR PREVIA COM O ADMINISTRADOR DO AD - **JUN 10 0830-1300**

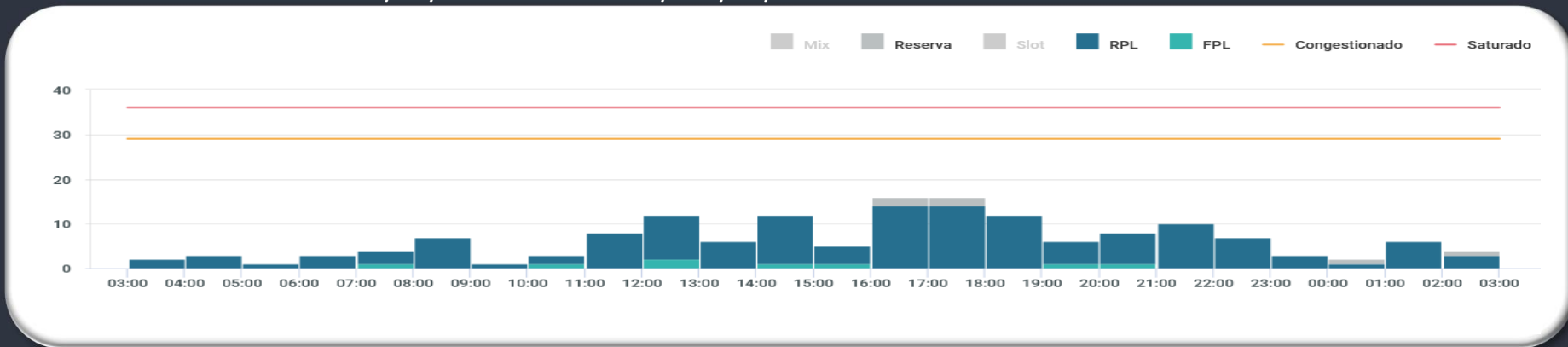
METEOROLOGIA:

LOCALIDADE	03/09Z	09/15Z	15/21Z	21/03Z
SBFZ	TSRA	TSRA	SHRA	-

INOPERÂNCIAS:

1 – Não foram encontradas informações.

GRÁFICO DE DEMANDA : 10/06/2026 03:00 UTC / 11/06/2026 02:59 UTC:



EVENTOS RELEVANTES NO SOLO OU NO ESPAÇO AÉREO:

1 – **B1223/26** - UA (FLT RPA) (AREA INOVAERO) SUBJ AUTH TWR SALVADOR ACONTECERA CENTRO COORD 125433.73S/0381947.52W RAI0 0.6NM RTO - GND 500FT AMSL - **JUN 10 11 SR-SS, JUN 12 1800-2100**

METEOROLOGIA:

LOCALIDADE	03/09Z	09/15Z	15/21Z	21/03Z
SBSV	-	-	-	-

INOPERÂNCIAS:

1 – **B1151/26** - ILS GP ILD RWY 28 U/S - **MAY 29 TIL JUN 30 - 21:00UTC**

ORIGEM	DESTINO	ER	INICIO (PREVISA0)	FIM	MEDIDA	MOTIVO
DEMANDA SBGR						
BS-05	SBGR	XP-09	10/06/2026 07:40:00	10/06/2026 10:50:00	MIT - 20 NM	DEMANDA DESBALANCEADA DE CHEGADA
BS-08	SBGR	XP-09	10/06/2026 08:10:00	10/06/2026 09:30:00	MIT - 30 NM	DEMANDA DESBALANCEADA DE CHEGADA
CW-10	SBGR	XP-09	10/06/2026 18:00:00	10/06/2026 19:00:00	MIT - 20 NM	DEMANDA DESBALANCEADA DE CHEGADA
BS-05	SBGR	XP-09	10/06/2026 22:30:00	11/06/2026 00:20:00	MIT - 20 NM	DEMANDA DESBALANCEADA DE CHEGADA
CW-10	SBGR	XP-09	10/06/2026 22:30:00	10/06/2026 23:59:00	MIT - 20 NM	DEMANDA DESBALANCEADA DE CHEGADA
BS-08	SBGR	XP-09	10/06/2026 23:00:00	10/06/2026 23:59:00	MIT - 30 NM	DEMANDA DESBALANCEADA DE CHEGADA