



PLANO DIÁRIO ATFM

12/06/2026



GERÊNCIA REGIONAL

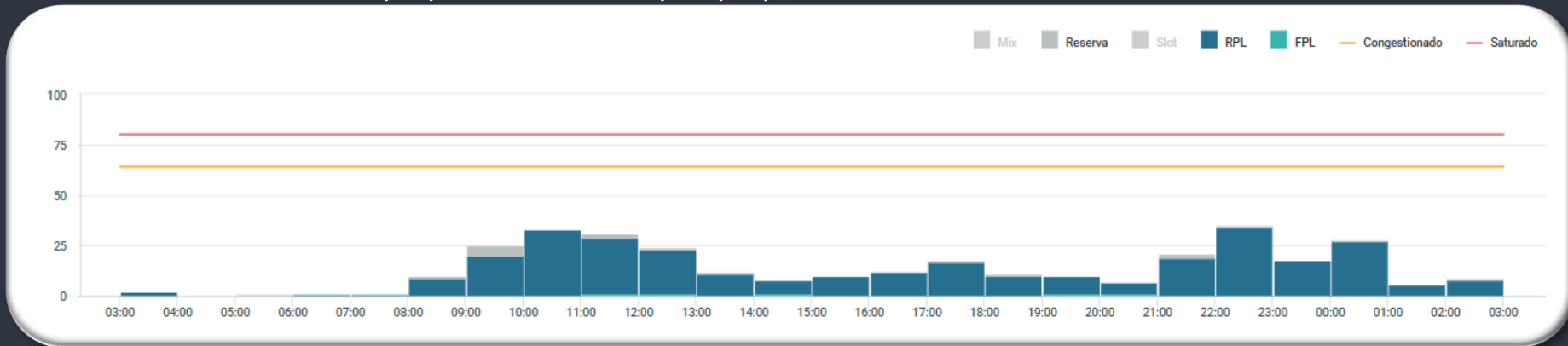


Aeródromos e Setores

SBBR – Brasília

SBCF – Confins

GRÁFICO DE DEMANDA : 12/06/2026 03:00 UTC / 13/06/2026 02:59 UTC:



EVENTOS RELEVANTES NO SOLO OU NO ESPAÇO AÉREO:

1 – **F2703/26** - RWY 11L/29R CLSD DEVIDO SER MAINT - JUN 08-12 22-26 JUL 06-10 **1600-2000**

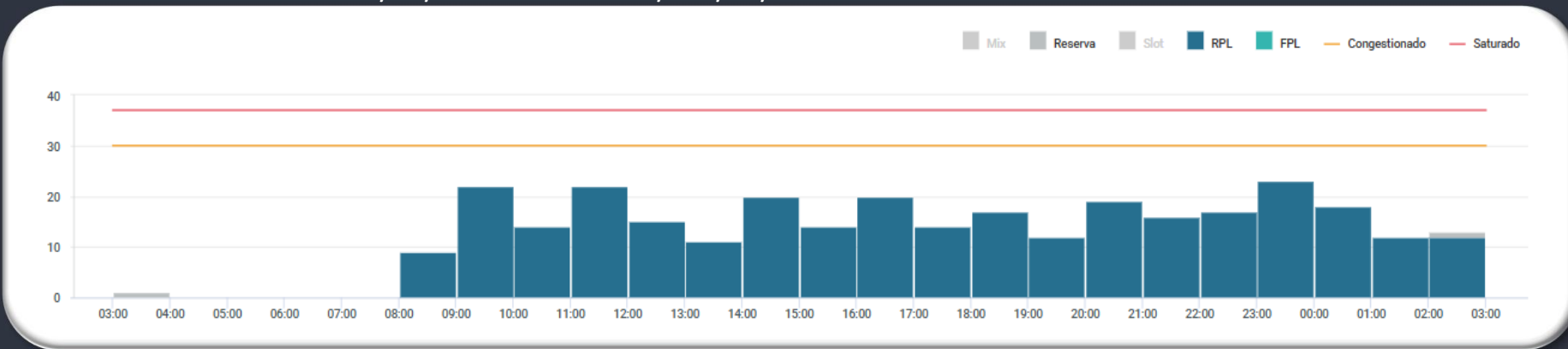
METEOROLOGIA:

LOCALIDADE	03/09Z	09/15Z	15/21Z	21/03Z
SBBR	-	-	TS	TSRA

INOPERÂNCIAS:

1 - Não foram encontradas informações.

GRÁFICO DE DEMANDA : 12/06/2026 03:00 UTC / 13/06/2026 02:59 UTC:



EVENTOS RELEVANTES NO SOLO OU NO ESPAÇO AÉREO:

- 1 – **F2331/26** - TWY QUEBEC BTN TWY JULIET E FOXTROT 2 CLSD DEVIDO PRKG CONTINGENCIAL DE ACFT. – **MAY 14 12:00 TIL AUG 11 - 12:00UTC**
- 2 – **F2429/26** - PJE SUBJ AUTH APP BELO HORIZONTE ACONTECERA CENTRO COORD 192410.02S / 0434458.03W (SERRA DO CIPO, MG) -SFC / FL150 – **MAY 12 TIL AUG 04 - DAILY 0600-2100 UTC**

METEOROLOGIA:

LOCALIDADE	03/09Z	09/15Z	15/21Z	21/03Z
SBCF	BR T/V	FG 09Z/11 Z	-	TSRA

INOPERÂNCIAS:

- 1 – Não foram encontradas informações.

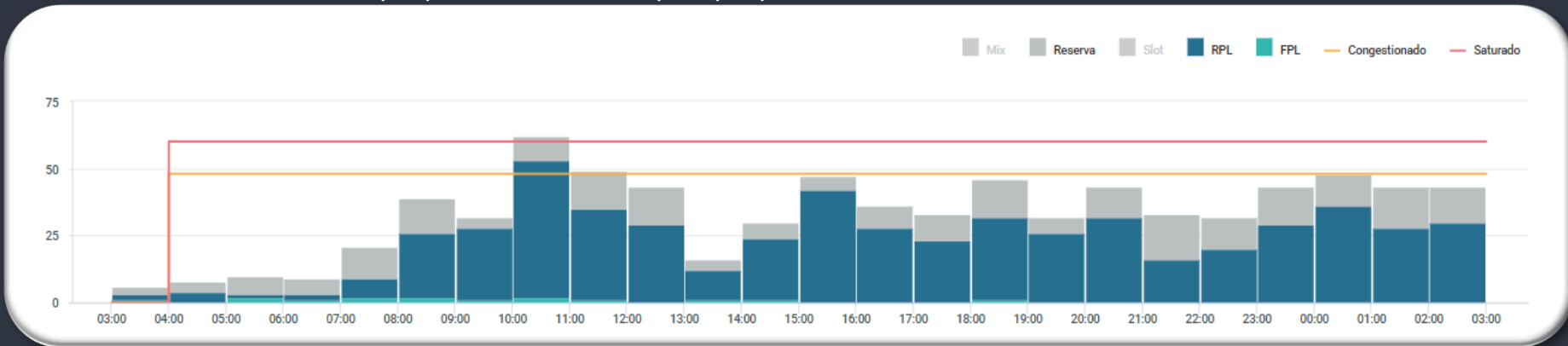
GERÊNCIA REGIONAL



Aeródromos e Setores

- SBGR - Guarulhos
- SBSP – Congonhas
- SBGL - Galeão
- SBRJ - Santos Dumont
- SBCT – Curitiba

GRÁFICO DE DEMANDA : 12/06/2026 03:00 UTC / 13/06/2026 02:59 UTC:



EVENTOS RELEVANTES NO SOLO OU NO ESPAÇO AÉREO:

- 1 - **F2808/26** - THR 10R PRB BACKTRACK - **MAY 28 TIL JUN 29 1700.**
- 2 - **F2819/26** - RWY 10R/28L PRB OPR A380 E B748 - **MAY 29 TIL JUN 29 1700.**
- 3 - **F2960/26** - TWY ECHO CLSD DEVIDO OBRAS- **JUN 03 TIL JUN 29 1700.**
- 4 - **F2961/26** - RWY 10R/28L CLSD DEVIDO SER MAINT- **JUN 04 TIL JUL 04 WED THU FRI SAT 0330-0759**

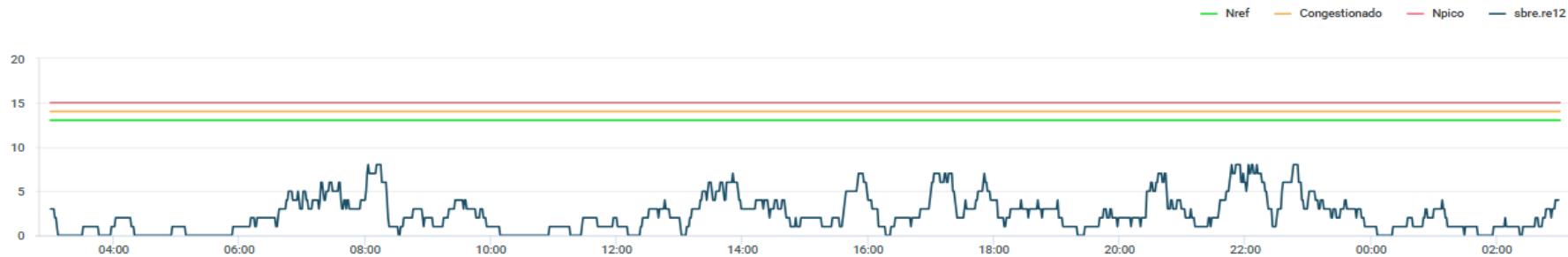
METEOROLOGIA:

LOCALIDADE	03/09Z	09/15Z	15/21Z	21/03Z
SBGR	-	-	SHRA	RA T

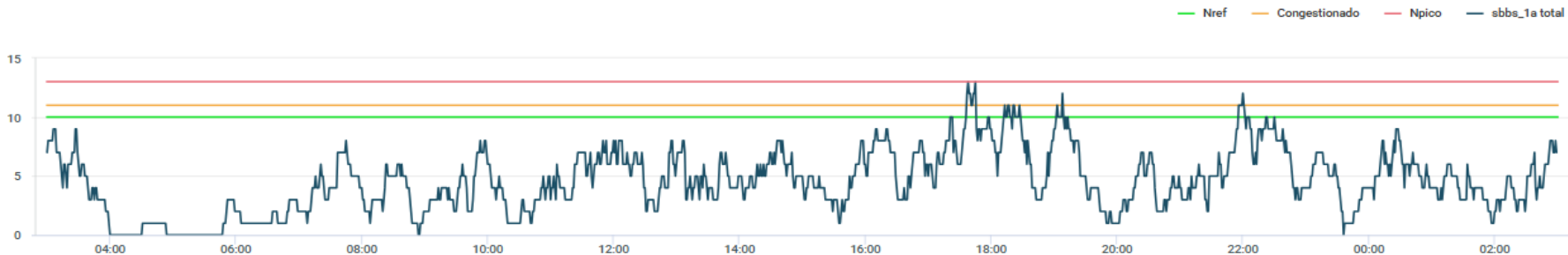
INOPERÂNCIAS:

- 1 - **F2804/26** - ILS RWY 10R CAT III REDUZIDO PARA CAT I - **MAY 28 TIL JUN 29 - 1700 UTC.**

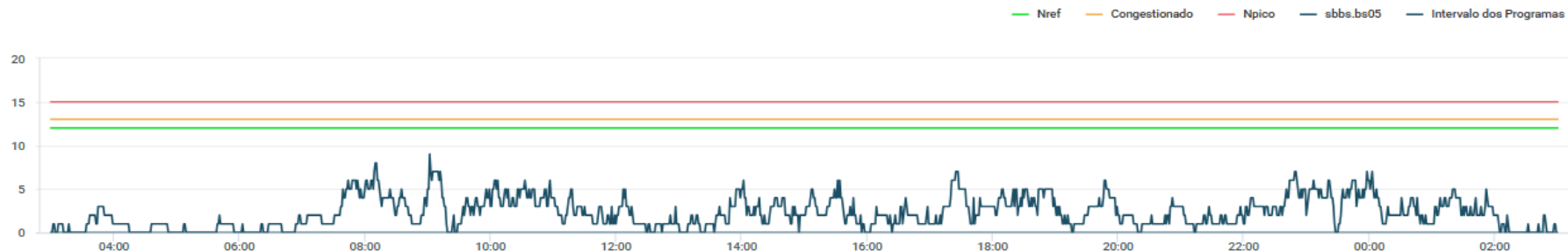
SBRE.RE12



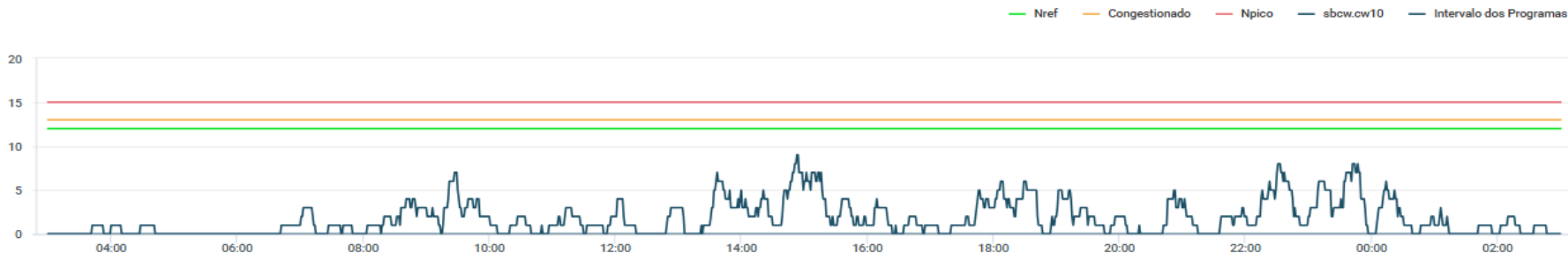
SBBS_1A TOTAL



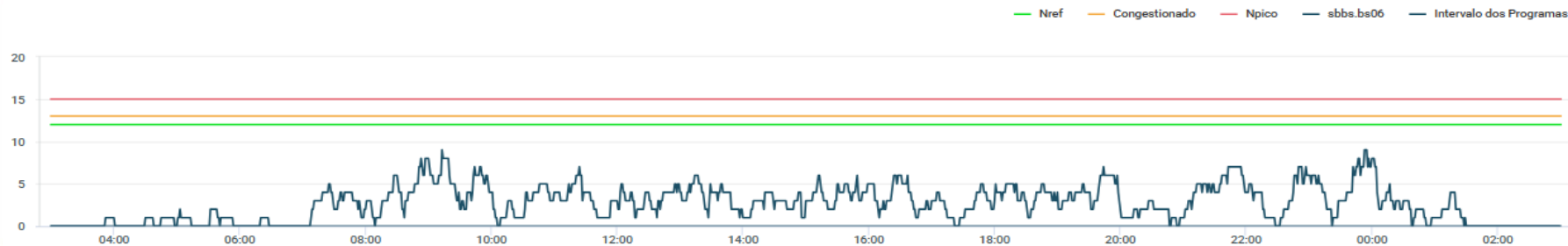
SBBS.BS05



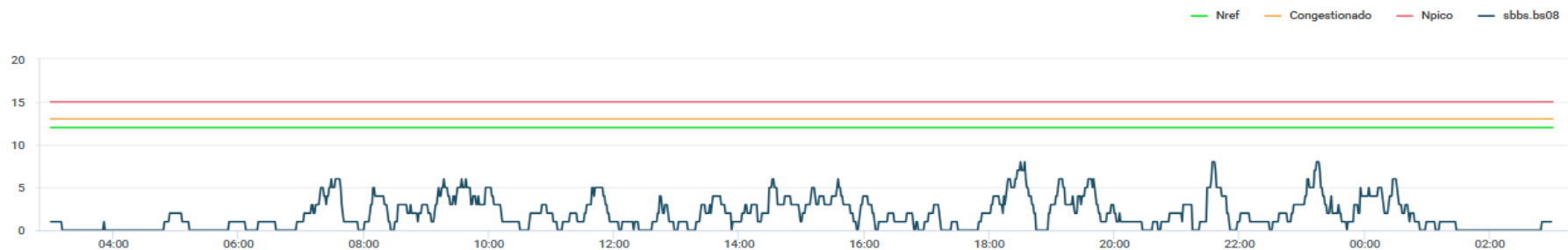
SBCW.CW10



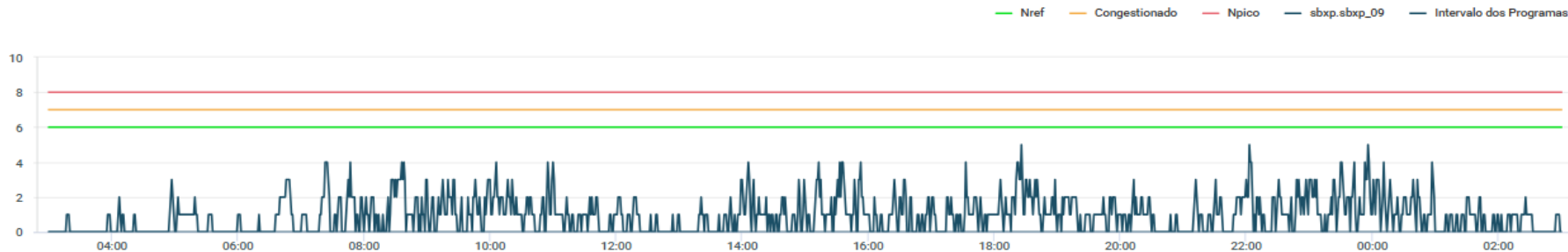
SBBS.BS06



SBBS.BS08



SBXP.SBXP_09



SBXP.SBXP_10

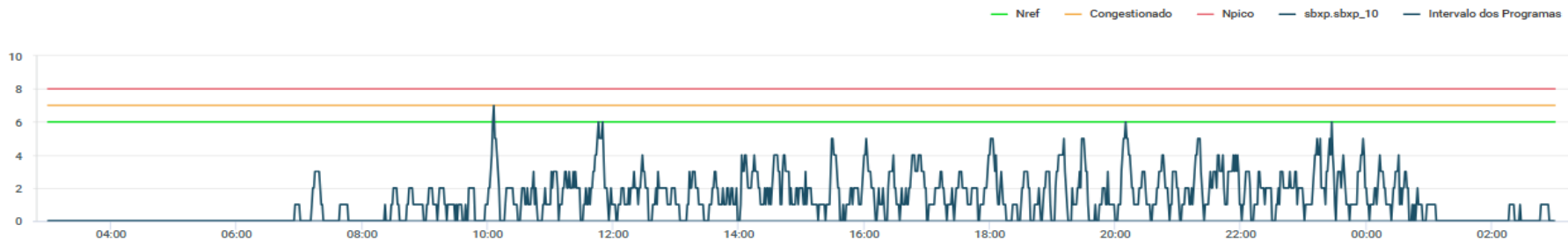
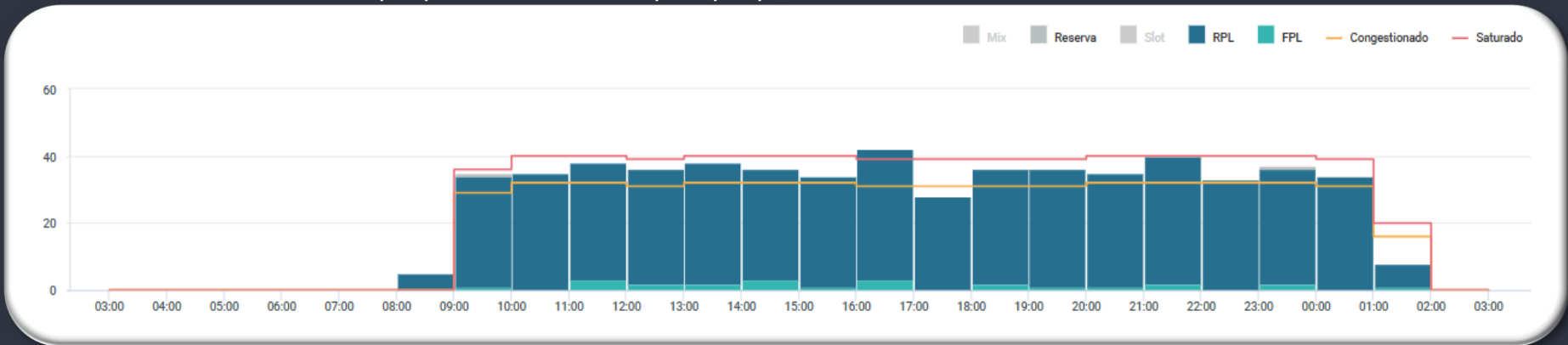


GRÁFICO DE DEMANDA : 12/06/2026 03:00 UTC / 13/06/2026 02:59 UTC:



EVENTOS RELEVANTES NO SOLO OU NO ESPAÇO AÉREO:

- 1 - **F2415/26** - TWY KILO CLSD DEVIDO SER MAINT - **MAY 11 TIL JUL 31 0900.**
- 2 - **F2417/26** - RWY 17R/35L CLSD DEVIDO SER MAINT - **MAY 12 TIL JUL 31 0200-0900.**
- 3 - **F2723/26** - AD COORDENADO - **MAY 25 TIL AUG 23.**

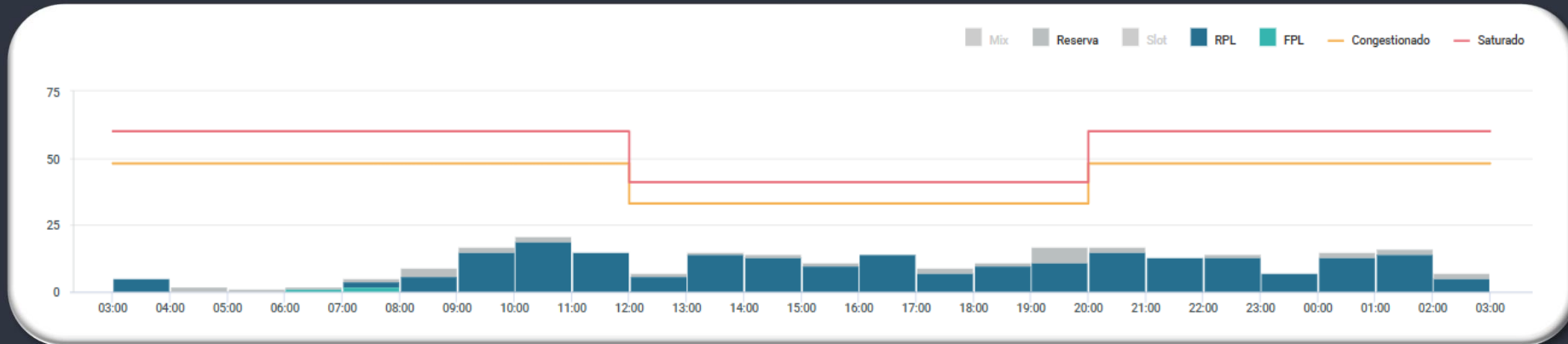
METEOROLOGIA:

LOCALIDADE	03/09Z	09/15Z	15/21Z	21/03Z
SBSP	-	-	SHRA	RA T

INOPERÂNCIAS:

- 1 – Não foram encontradas informações.

GRÁFICO DE DEMANDA : 12/06/2026 03:00 UTC / 13/06/2026 02:59 UTC:



EVENTOS RELEVANTES NO SOLO OU NO ESPAÇO AÉREO:

- 1 - **E2241/26** - PJE SUBJ COOR APP RIO/APP ALDEIA ACONTECERA CENTRO COORD 224717S0420630W RAI0 1.6NM RTO. GND/12000 FT AMSL - **MAY 01-JUL 07 0900-2359**.
- 2 - **E2504/26** - PJE SUBJ AUTH/COOR APP RIO ACONTECERA CENTRO COORD 225227S0432318W (CAMPO DOS AFONSOS, RJ) RAI0 1NM RTO (COOR SBR 304). SFC/FL120 - **APR 18-JUL 15 0900-0259**.
- 3 - **E3513/26** - RWY 15/33 CLSD DEVIDO SER MAINT - **09 JUN 26 a 12 JUN 26 - DAILY 1200-2000**

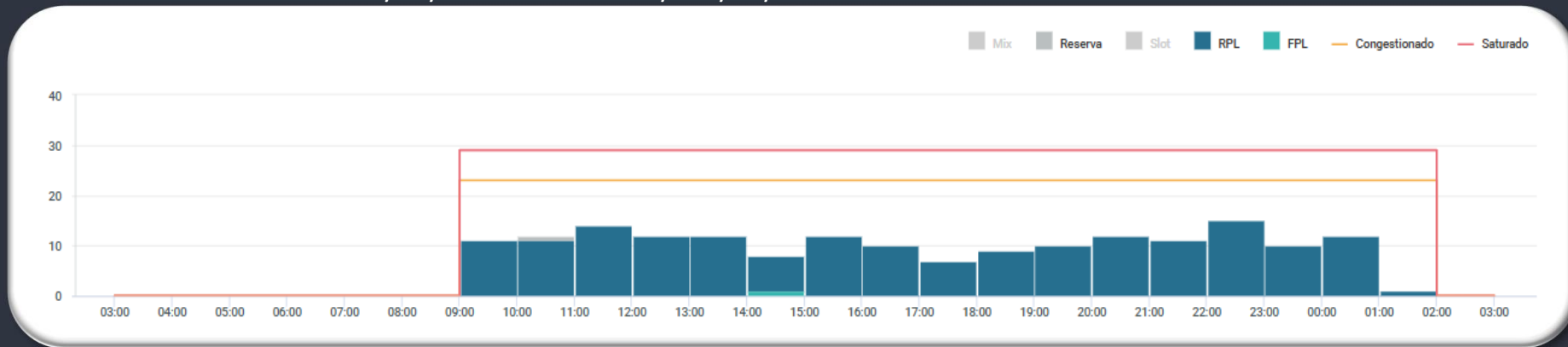
METEOROLOGIA:

LOCALIDADE	03/09Z	09/15Z	15/21Z	21/03Z
SBGL	BR T/V	BR T/V	-	TSRA

INOPERÂNCIAS:

- 1 - **E3515/26** - ILS CAT II RWY 10 REDUZIDO PARA CAT I - **MAY 29 TIL JUL 29 - 20:00 UTC**

GRÁFICO DE DEMANDA : 12/06/2026 03:00 UTC / 13/06/2026 02:59 UTC:



EVENTOS RELEVANTES NO SOLO OU NO ESPAÇO AÉREO:

METEOROLOGIA:

- 1 - **E2239/26** - PJE SUBJ COOR APP RIO/APP ALDEIA ACONTECERA CENTRO COORD 224717S0420630W RAI0 1.6NM RTO. GND/12000 FT AMSL - **MAY 01-JUL 07 0900-2359**.
- 2 - **E2501/25** - PJE SUBJ AUTH/COOR APP RIO ACONTECERA CENTRO COORD 225227S0432318W (CAMPO DOS AFONSOS, R. RAI0 1NM RTO (COOR SBR 304). SFC/FL120 - **APR 18-JUL 15 0900-0259**.
- 3 - **E2883/26** - AREA RESTRITA TEMPORARIAMENTE (CBS 2026) - **JUN 04 TIL JUN 12** – SFC/ 200FT AMSL - **DAILY 1100-2000**.
- 4 - **E3079/26** - RWY 02L/20R CLSD PARA LDG, TKOF E TAX DE ACFT EXC INT RWY 02R/20L - **MAY 13-AGO 20 0900**.
- 5 - **E3318/26** - TWY ALFA 2 CLSD- **MAY 29 06:00 TIL AGO 03 - 0900**.

LOCALIDADE	03/09Z	09/15Z	15/21Z	21/03Z
SBRJ	BR T/V	BR T/V	-	TSRA

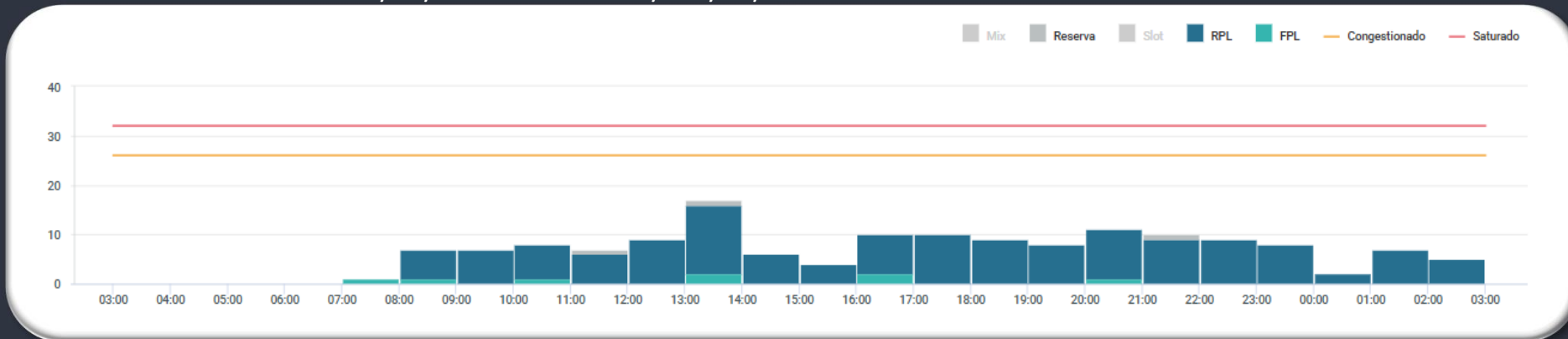
PREVISÃO DE DESLOCAMENTO DE EMBARCAÇÕES:

INOPERÂNCIAS:

- 6 – **SEVEN**: ATENTAR AOS **NOTAM E3196/26, E3278/26, E3282/26, E3330/26, E3332/26, E3509/26 e E3703/26**.
- 7 – **SKANDI**: ATENTAR AOS **NOTAM E2898/26, E3134/26, E3276/26, E3293/26, E3299/26 e E3688/26**.

1 - Não foram encontradas informações.

GRÁFICO DE DEMANDA : 12/06/2026 03:00 UTC / 13/06/2026 02:59 UTC:



EVENTOS RELEVANTES NO SOLO OU NO ESPAÇO AÉREO:

- 1 – **E2918/26** - BARRA DE PARADA TWY CHARLIE, ECHO E FOXTROT CLSD – MAY 08 TIL AUG 05 – 23:59
- 2 – **E2919/26** - LGT CL TWY (TODAS) U/S - MAY 08 TIL AUG 05 – 23:59
- 3 – **E3653/26** - RWY 15/33 CLSD DEVIDO SER MAINT EXC INT RWY 11/29 - JUN 09-30 - TUE-SAT 0340-0700
- 4 – **E3654/26** - RWY 11/29 CLSD DEVIDO SER MAINT EXC INT RWY 15/33 - JUN 09-30 - TUE-SAT 0340-0700

METEOROLOGIA:

LOCALIDADE	03/09Z	09/15Z	15/21Z	21/03Z
SBCT	-	RA T/V	TSRA	-

INOPERÂNCIAS:

- 1 – Não foram encontradas informações.

GERÊNCIA REGIONAL

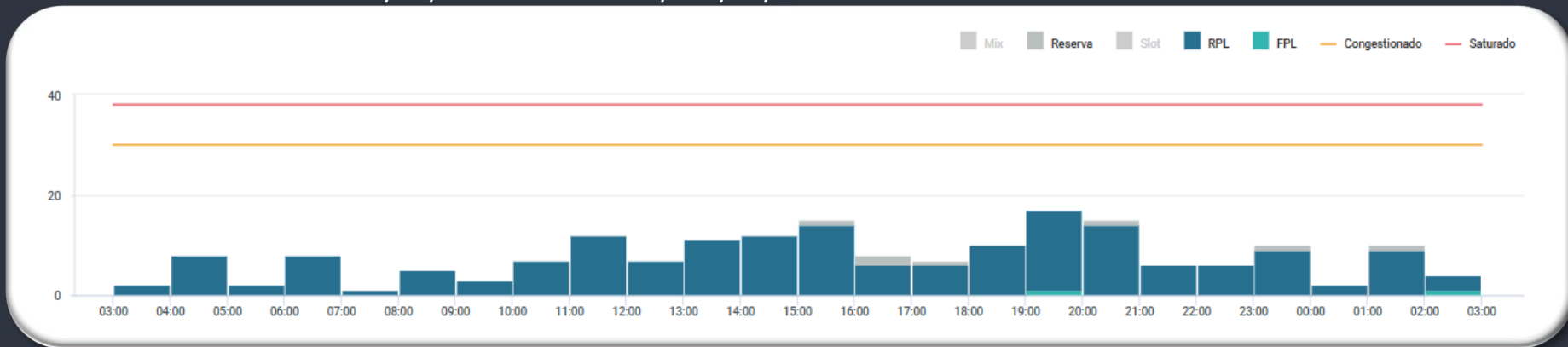


Aeródromos e Setores

SBRF – Recife

SBFZ – Fortaleza

GRÁFICO DE DEMANDA : 12/06/2026 03:00 UTC / 13/06/2026 02:59 UTC:



EVENTOS RELEVANTES NO SOLO OU NO ESPAÇO AÉREO:

1 – **B1224/26** - TWY ROMEU CLSD PSN 26 DEVIDO DESAGREGACAO DO PAVIMENTO – JUN 06 TIL JUN 15 – 18:00 UTC.

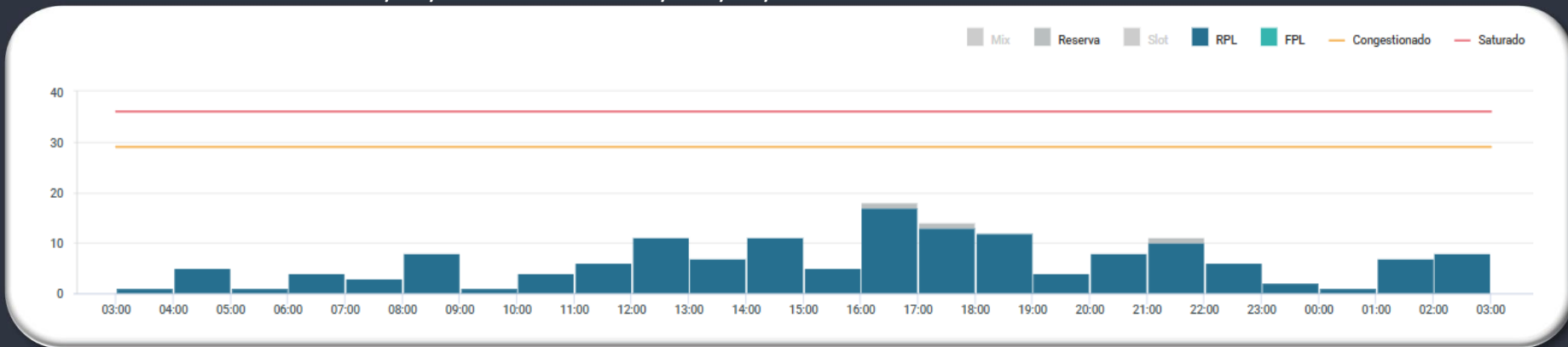
METEOROLOGIA:

LOCALIDADE	03/09Z	09/15Z	15/21Z	21/03Z
SBRF	RA T/V	RA T/V	SHRA	-

INOPERÂNCIAS:

1 – Não foram encontradas informações.

GRÁFICO DE DEMANDA : 12/06/2026 03:00 UTC / 13/06/2026 02:59 UTC:



EVENTOS RELEVANTES NO SOLO OU NO ESPAÇO AÉREO:

1 - **B1223/26** - UA (FLT RPA) (AREA INOVAERO) SUBJ AUTH TWR SALVADOR ACONTECERA CENTRO
 COORD 125433.73S/0381947.52W RAI0 0.6NM RTO - GND 500FT AMSL - **JUN 12 1800-2100.**

METEOROLOGIA:

LOCALIDADE	03/09Z	09/15Z	15/21Z	21/03Z
SBSV	-	-	-	-

INOPERÂNCIAS:

1 - **B1151/26** - ILS GP ILD RWY 28 U/S- **MAY 29 TIL JUN 30 - 21:00UTC**

ORIGEM	DESTINO	ER	INICIO (PREVISAÇÃO)	FIM	MEDIDA	MOTIVO
DEMANDA SBGR						
BS-05	SBGR	XP-09	12/06/2026 08:10:00	12/06/2026 11:10:00	MIT - 20 NM	DEMANDA DESBALANCEADA DE CHEGADA
BS-08	SBGR	XP-09	12/06/2026 08:20:00	12/06/2026 11:15:00	MIT - 20 NM	DEMANDA DESBALANCEADA DE CHEGADA
CW-10	SBGR	XP-09	12/06/2026 15:15:00	12/06/2026 16:00:00	MIT - 20 NM	DEMANDA DESBALANCEADA DE CHEGADA
CW-10	SBGR	XP-09	12/06/2026 22:30:00	12/06/2026 23:59:00	MIT - 20 NM	DEMANDA DESBALANCEADA DE CHEGADA
BS-08	SBGR	XP-09	12/06/2026 22:40:00	12/06/2026 23:59:00	MIT - 20 NM	DEMANDA DESBALANCEADA DE CHEGADA
BS-05	SBGR	XP-09	12/06/2026 23:00:00	13/06/2026 00:20:00	MIT - 20 NM	DEMANDA DESBALANCEADA DE CHEGADA