



PLANO DIÁRIO ATFM

14/06/2026



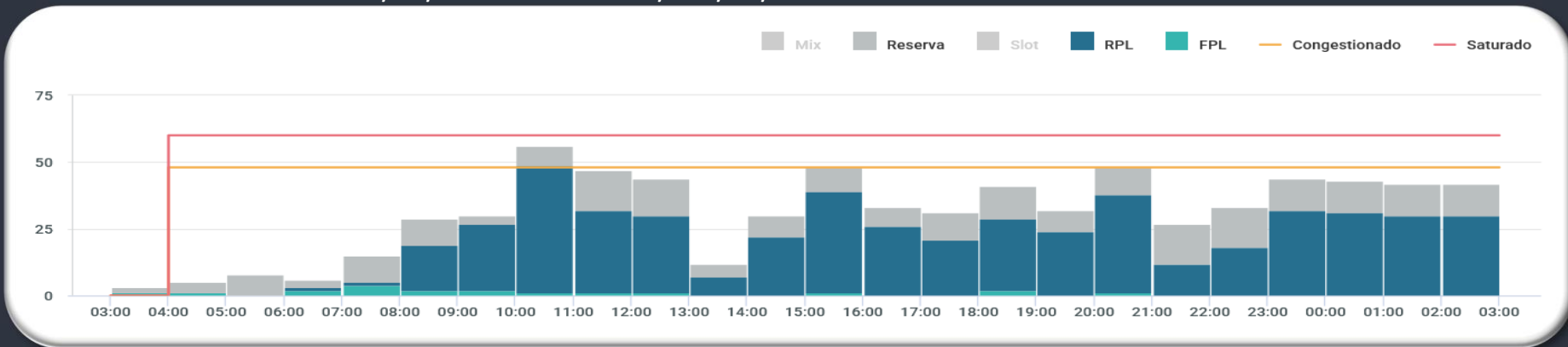
GERÊNCIA REGIONAL



Aeródromos e Setores

- SBGR - Guarulhos
- SBSP - Congonhas
- SBGL - Galeão
- SBRJ - Santos Dumont

GRÁFICO DE DEMANDA : 14/06/2026 03:00 UTC / 15/06/2026 02:59 UTC:



EVENTOS RELEVANTES NO SOLO OU NO ESPAÇO AÉREO:

- 1 - **F2808/26** - THR 10R PRB BACKTRACK - MAY 28-JUN 29 1700.
- 2 - **F2819/26** - RWY 10R/28L PRB OPR A380 E B748 - MAY 29-JUN 29 1700.
- 3 - **F2960/26** - TWY ECHO CLSD DEVIDO OBRAS - JUN 03-29 1700.

METEOROLOGIA:

LOCALIDADE	03/09Z	09/15Z	15/21Z	21/03Z
SBGR	DZ V/T	DZ V/T	-	T

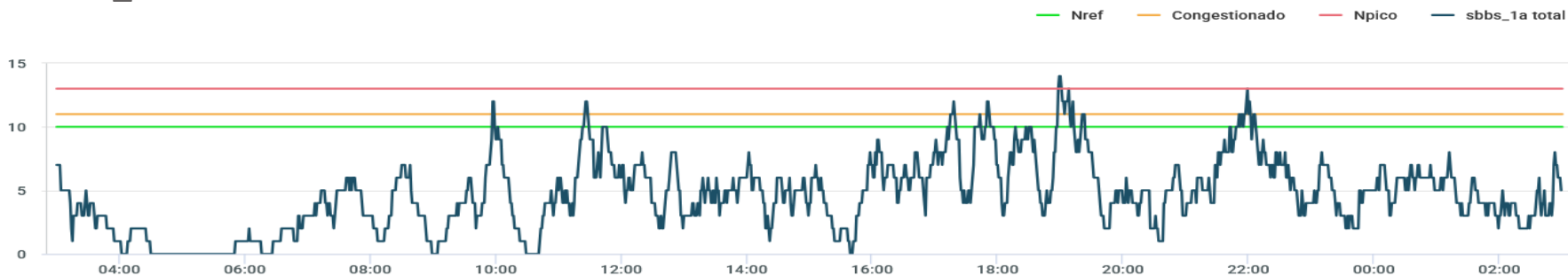
INOPERÂNCIAS:

- 1 - **F2804/26** - ILS RWY 10R CAT III REDUZIDO PARA CAT I - MAY 28-JUN 29 1700.

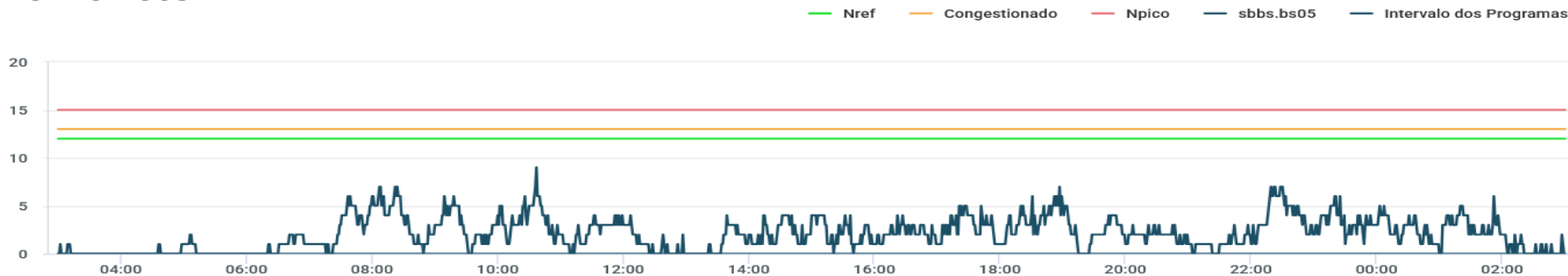
SBRE.RE12



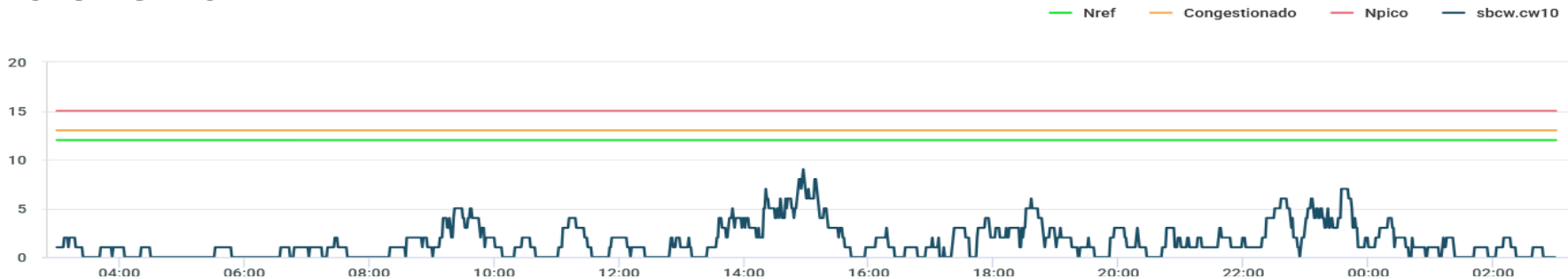
SBBS_1A TOTAL



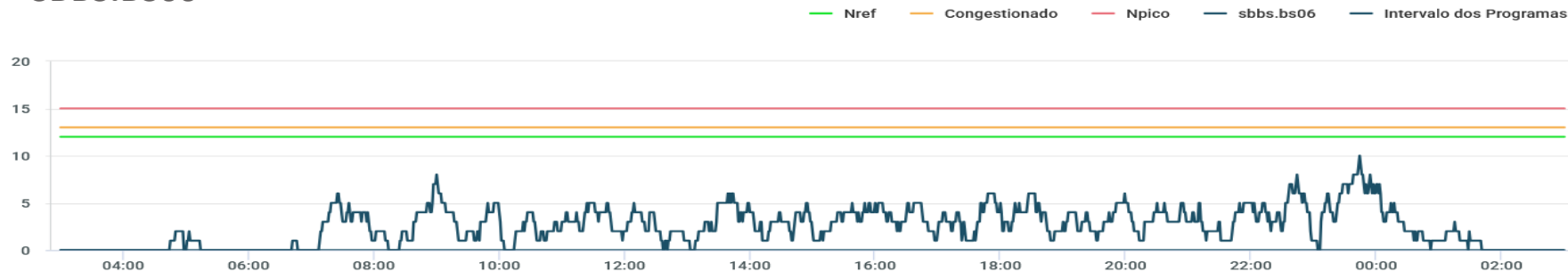
SBBS.BS05



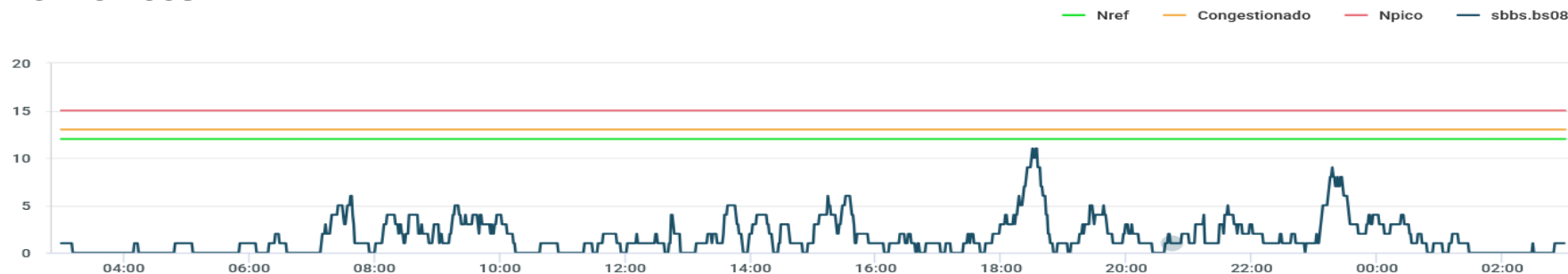
SBCW.CW10



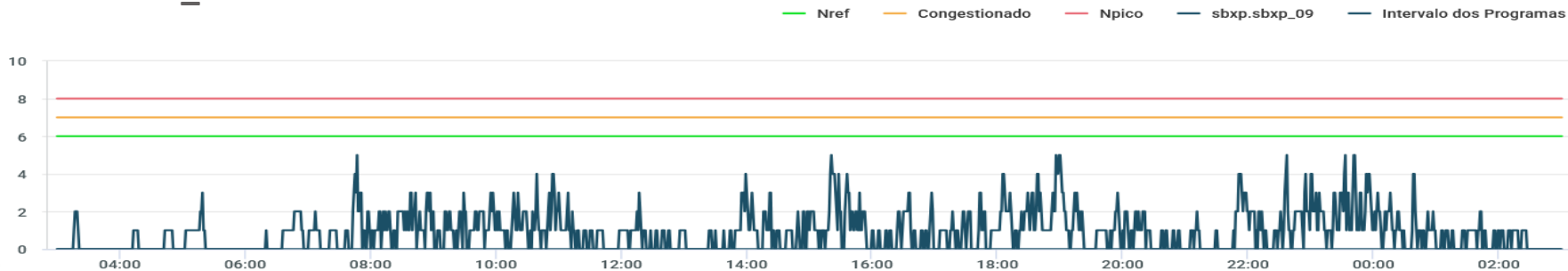
SBBS.BS06



SBBS.BS08



SBXP.SBXP_09



SBXP.SBXP_10

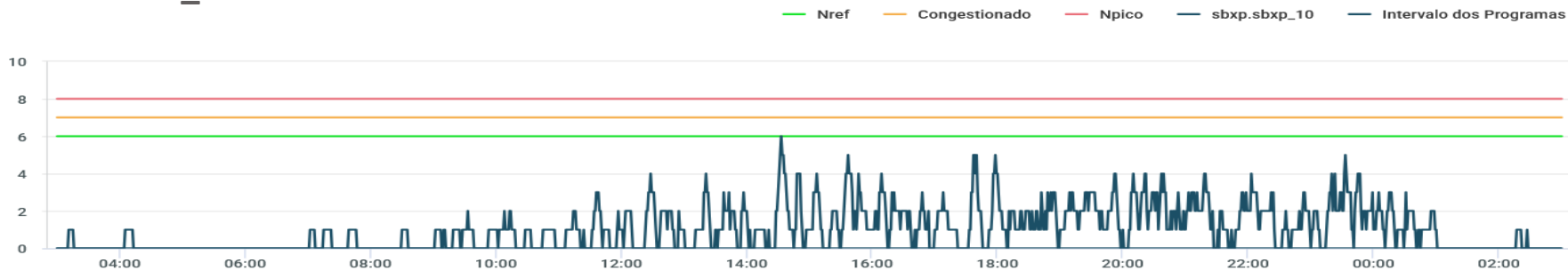
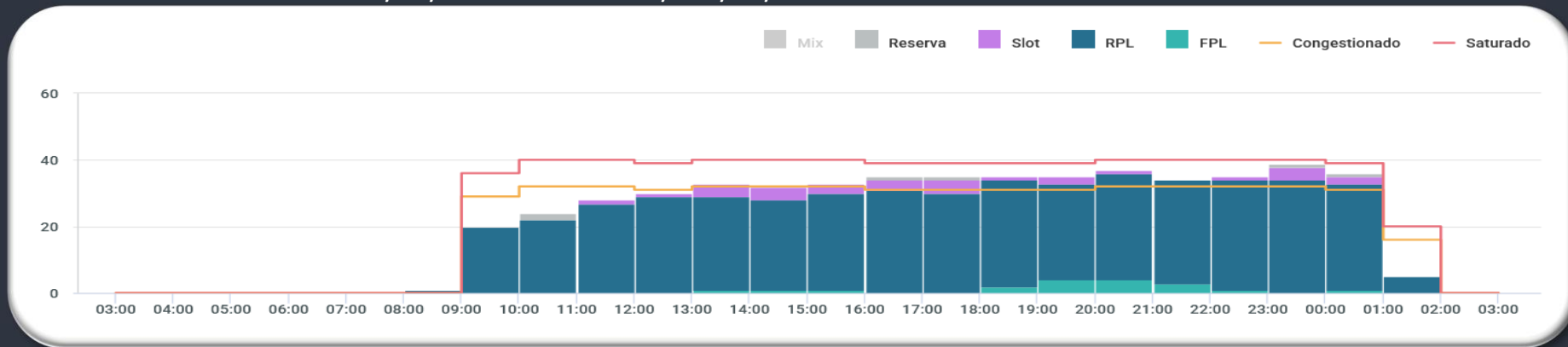


GRÁFICO DE DEMANDA : 14/06/2026 03:00 UTC / 15/06/2026 02:59 UTC:



EVENTOS RELEVANTES NO SOLO OU NO ESPAÇO AÉREO:

- 1 - **F2415/26** - TWY KILO CLSD DEVIDO SER MAINT - MAY 11-JUL 31 0900.
- 2 - **F2417/26** - RWY 17R/35L CLSD DEVIDO SER MAINT - MAY 12-JUL 31 0200-0900.
- 3 - **F2723/26** - AD COORDENADO - MAY 25-AUG 23.

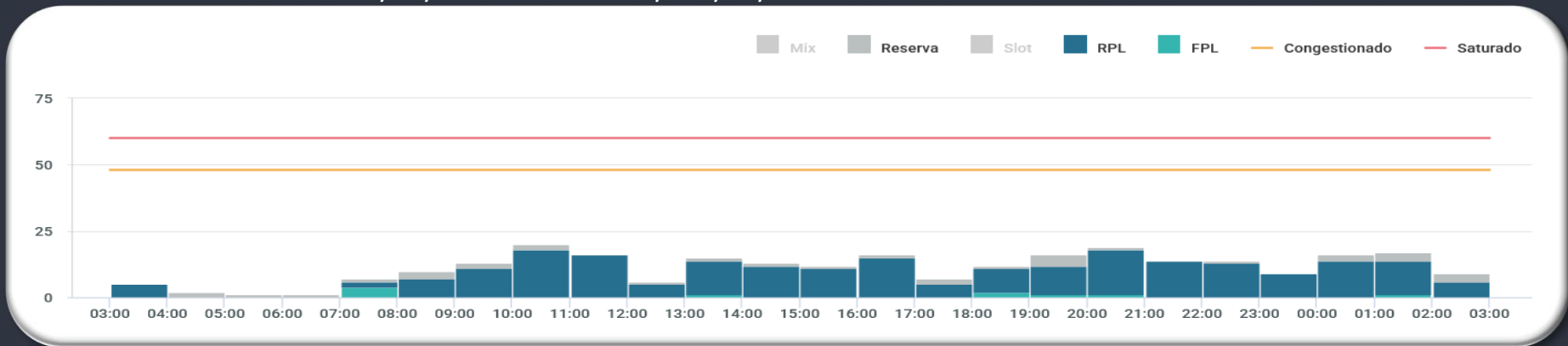
METEOROLOGIA:

LOCALIDADE	03/09Z	09/15Z	15/21Z	21/03Z
SBSP	T	T	-	T

INOPERÂNCIAS:

- 1 - Não foram encontradas informações.

GRÁFICO DE DEMANDA : 14/06/2026 03:00 UTC / 15/06/2026 02:59 UTC:



EVENTOS RELEVANTES NO SOLO OU NO ESPAÇO AÉREO:

- 1 - **E2241/26** - PJE SUBJ COOR APP RIO/APP ALDEIA ACONTECERA CENTRO COORD 224717S0420630W RAI0 1.6NM RTO. GND/12000 FT AMSL - **MAY 01-JUL 07 0900-2359**.
- 2 - **E2504/26** - PJE SUBJ AUTH/COOR APP RIO ACONTECERA CENTRO COORD (CAMPO DOS AFONSOS, RJ) RAI0 1NM RTO (COOR SBR 304). SFC/FL120 - **APR 18-JUL 15 0900-0259**.

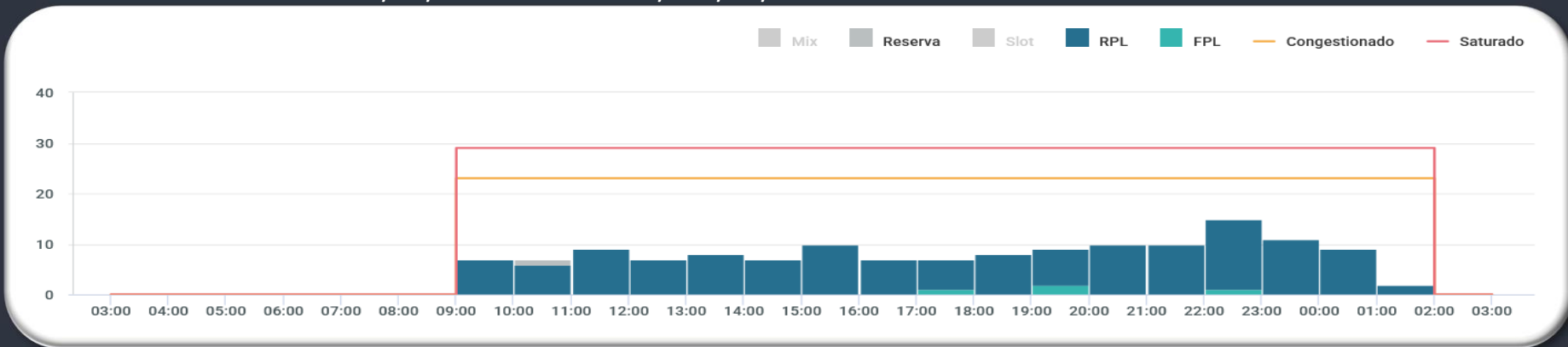
METEOROLOGIA:

LOCALIDADE	03/09Z	09/15Z	15/21Z	21/03Z
SBGL	RA	-	-	RA V

INOPERÂNCIAS:

- 1 - **E3515/26** - ILS CAT II RWY 10 REDUZIDO PARA CAT I - **MAY 29-JUL 29 2000**.

GRÁFICO DE DEMANDA : 14/06/2026 03:00 UTC / 15/06/2026 02:59 UTC:



EVENTOS RELEVANTES NO SOLO OU NO ESPAÇO AÉREO:

- 1 - **E2239/26** - PJE SUBJ COOR APP RIO/APP ALDEIA. GND/12000 FT AMSL - **MAY 01-JUL 07 0900-2359**.
- 2 - **E2501/25** - PJE SUBJ AUTH/COOR APP RIO ACONTECERA CAMPO DOS AFONSOS, RJ (COOR SBR 304). SFC/FL120 - **APR 18-JUL 15 0900-0259**.
- 3 - **E3079/26** - RWY 02L/20R CLSD PARA LDG, TKOF E TAX DE ACFT EXC INT RWY 02R/20L - **MAY 13-AGO 20**.
- 4 - **E3318/26** - TWY ALFA 2 CLSD - **MAY 29-AGO 03 0900**.

PREVISÃO DE DESLOCAMENTO DE EMBARCAÇÕES:

- 1 - **SEVEN**: ATENTAR AOS **NOTAM E3196/26, E3278/26, E3282/26, E3330/26, E3332/26, E3509/26 e E3703/26**.
- 2 - **SKANDI**: ATENTAR AO **NOTAM E3134/26, E3276/26, E3293/26, E3299/26, E3688/26 e E3803/26**.

METEOROLOGIA:

LOCALIDADE	03/09Z	09/15Z	15/21Z	21/03Z
SBRJ	RA	-	-	RA V

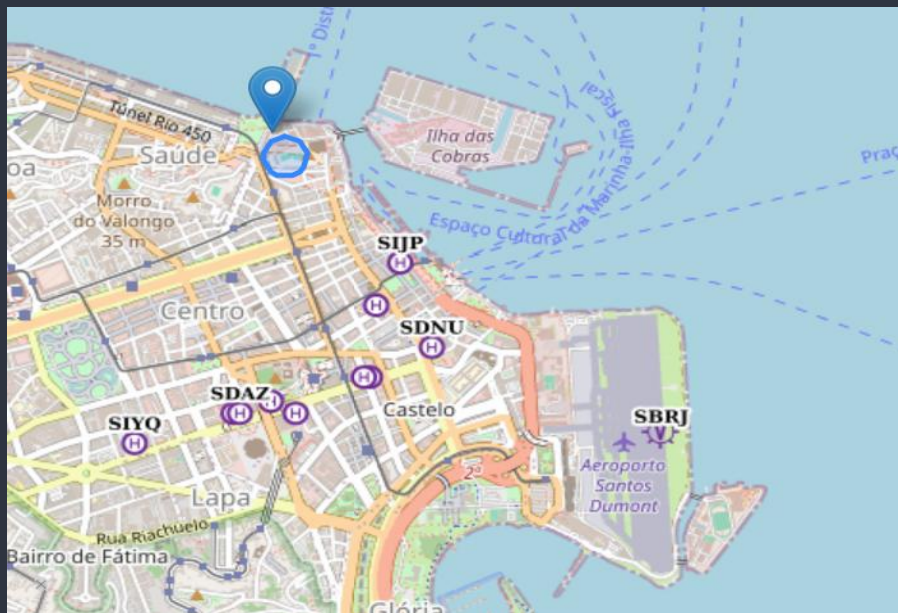
INOPERÂNCIAS:

- 1 - Não foram encontradas informações.

SBRJ - EVENTO MULTIDRONES “ESPETÁCULO MUSICAL” ALUSIVO AO DIA DA MARINHA.

NOTAM E3851/26 - UA (FLT RPA) ACONTECERA CENTRO COORD 225349.51S/0431045.00W (RIO DE JANEIRO, RJ) RAI0 200M RTO. SFC/400FT AMSL - JUN 14 2000 TIL JUN 16 0200.

OBS: Os voos ocorrerão de forma pontual durante o evento, com duração máxima de 10 minutos cada, estando previstos dois voos por dia nos dias 14 e 15 de junho de 2026, por volta das 19h00 e das 20h30 em coordenação com a TWR-RJ. **Voo teste no dia 14 de junho, por volta das 17h00**, mediante autorização da TWR-RJ. **RESSALTAMOS QUE NÃO HAVERÁ INTERFERÊNCIA NAS OPERAÇÕES DO SBRJ.**



GERÊNCIA REGIONAL

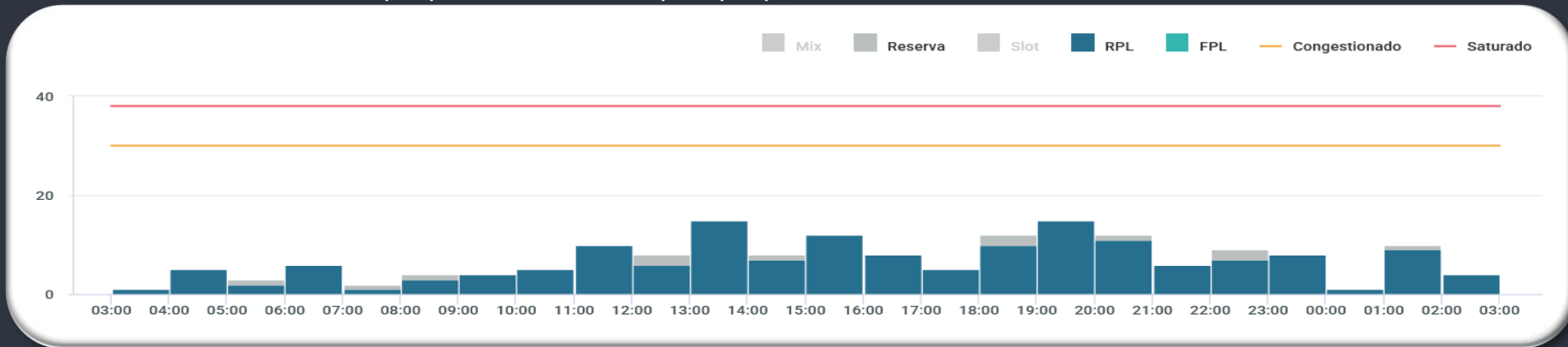


Aeródromos e Setores

SBRF - Recife

SBSV - Salvador

GRÁFICO DE DEMANDA : 14/06/2026 03:00 UTC / 15/06/2026 02:59 UTC:



EVENTOS RELEVANTES NO SOLO OU NO ESPAÇO AÉREO:

1 - **B1224/26** - TWY ROMEU CLSD PSN 26 DEVIDO DESAGREGACAO DO PAVIMENTO - JUN 06 TIL JUN 15 1800.

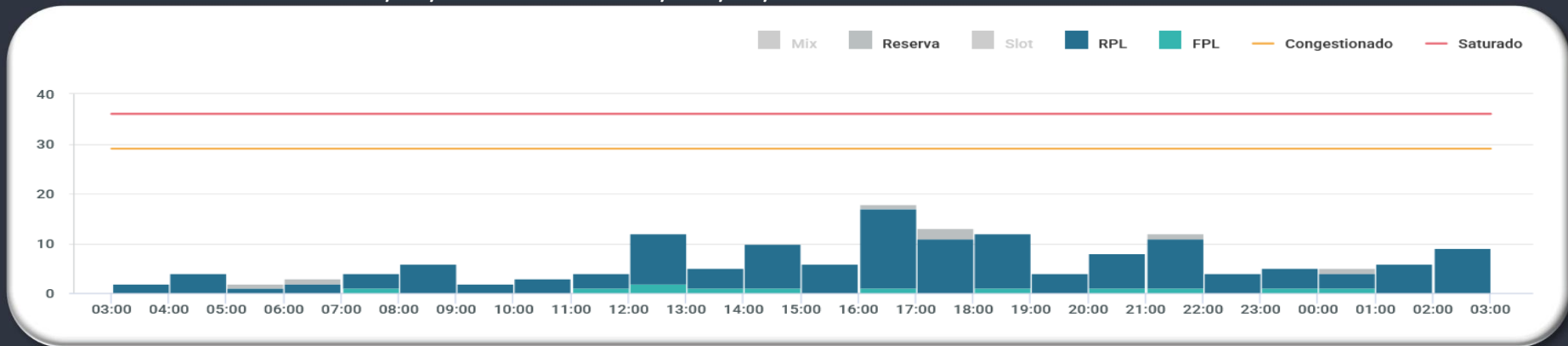
METEOROLOGIA:

LOCALIDADE	03/09Z	09/15Z	15/21Z	21/03Z
SBRF	-	-	-	-

INOPERÂNCIAS:

1 - Não foram encontradas informações.

GRÁFICO DE DEMANDA : 14/06/2026 03:00 UTC / 15/06/2026 02:59 UTC:



EVENTOS RELEVANTES NO SOLO OU NO ESPAÇO AÉREO:

1 - Não foram encontradas informações.

METEOROLOGIA:

LOCALIDADE	03/09Z	09/15Z	15/21Z	21/03Z
SBSV	-	-	-	-

INOPERÂNCIAS:

1 - **B1151/26** - ILS GP ILD RWY 28 U/S - MAY 29-JUN 30 2100.

ORIGEM	DESTINO	ER	INICIO (PREVISAO)	FIM	MEDIDA	MOTIVO
DEMANDA SBGR						
BS-05	SBGR	XP-09	14/06/2026 08:30:00	14/06/2026 11:00:00	MIT - 20 NM	DEMANDA DESBALANCEADA DE CHEGADA
BS-08	SBGR	XP-09	14/06/2026 08:30:00	14/06/2026 10:30:00	MIT - 20 NM	DEMANDA DESBALANCEADA DE CHEGADA
CW-10	SBGR	XP-09	14/06/2026 18:30:00	14/06/2026 19:30:00	MIT - 20 NM	DEMANDA DESBALANCEADA DE CHEGADA
BS-05	SBGR	XP-09	14/06/2026 22:30:00	15/06/2026 00:30:00	MIT - 20 NM	DEMANDA DESBALANCEADA DE CHEGADA
BS-08	SBGR	XP-09	14/06/2026 23:00:00	15/06/2026 00:30:00	MIT - 20 NM	DEMANDA DESBALANCEADA DE CHEGADA
CW-10	SBGR	XP-09	14/06/2026 22:30:00	15/06/2026 00:30:00	MIT - 20 NM	DEMANDA DESBALANCEADA DE CHEGADA