




















CENTRO DE GERENCIAMENTO DA NAVEGAÇÃO AEREA
IMPACTOS METEOROLÓGICOS PREVISTOS:
REL MET DAS 09h30UTC AS 15h00UTC DO DIA 14/06/2026

TABELA DE CORES	
	OPR. EM CONDIÇÕES METEOROLÓGICAS VISUAIS
	OPR. INSTRUMENTOS E/OU COND. MET. ADVERSAS
	ABAIXO DOS MÍNIMOS METEOROLÓGICOS


REGIÃO SUL

	SBPA	
	SBFL	
	SBJV	
	SBNF	
	SBFI	
	SBCT	PREVISÃO DE RESTRIÇÃO DE TETO. PREVISÃO DE RESTRIÇÃO DE TETO.
	TMA	









REGIÃO SUDESTE

	SBSP	PREVISÃO DE NÉVOA ÚMIDA COM RESTRIÇÃO DE TETO E VISIBILIDADE.
	SBGR	PREVISÃO DE RESTRIÇÃO DE TETO.
	SBKP	PREVISÃO DE CHUVISCO COM RESTRIÇÃO DE TETO E VISIBILIDADE.
	SBGL	
	SBRJ	
	SBBH	PREVISÃO DE CHUVA.
	SBCF	PREVISÃO DE CHUVA.
	SBVT	
	TMA	




REGIÃO CENTRO-OESTE

	SBBR	
	SBGO	
	SBCY	
	SBCG	PREVISÃO DE TROVOADAS ISOLADAS. PREVISÃO DE TROVOADAS ISOLADAS.
	TMA	PREVISÃO DE TROVOADAS ISOLADAS NA TMA - CG. PREVISÃO DE TROVOADAS ISOLADAS NA TMA - CG.

REGIÃO NORDESTE

	SBSV	
	SBIL	
	SBPS	
	SBRF	PREVISÃO DE PANCADAS DE CHUVA.
	SBFZ	PREVISÃO DE PANCADAS DE CHUVA COM RESTRIÇÃO DE TETO E VISIBILIDADE. PREVISÃO DE PANCADAS DE CHUVA COM RESTRIÇÃO DE TETO E VISIBILIDADE.
	SBSG	PREVISÃO DE PANCADAS DE CHUVA COM RESTRIÇÃO DE TETO E VISIBILIDADE. PREVISÃO DE PANCADAS DE CHUVA COM RESTRIÇÃO DE TETO E VISIBILIDADE.
	SBSL	
	TMA	

REGIÃO NORTE

	SBEG	
	SBBE	
	TMA	PREVISÃO DE TROVOADAS ISOLADAS NA TMA - BE.