



PLANO DIÁRIO ATFM 19/06/2026



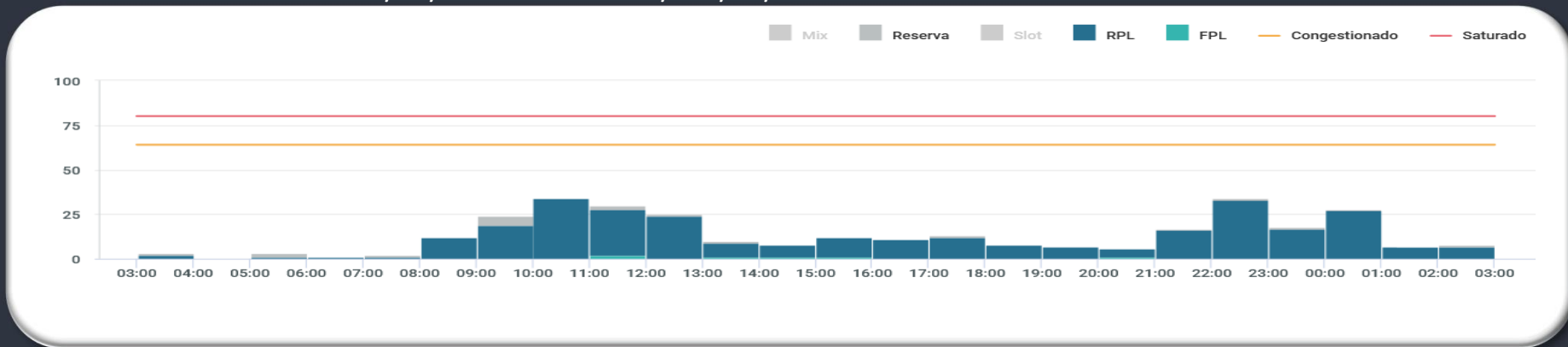
GERÊNCIA REGIONAL



Aeródromos e Setores

SBBR – Brasília

GRÁFICO DE DEMANDA : 19/06/2026 03:00 UTC / 20/06/2026 02:59 UTC:



EVENTOS RELEVANTES NO SOLO OU NO ESPAÇO AÉREO:

1 – F2707/26 - RWY 11R/29L CLSD DEVIDO SER MAINT - JUN 15-19 29 30 JUL 01-03 1600-2000

METEOROLOGIA:

LOCALIDADE	03/09Z	09/15Z	15/21Z	21/03Z
SBBR	-	-	-	-

INOPERÂNCIAS:

1 – Não foram encontradas informações.

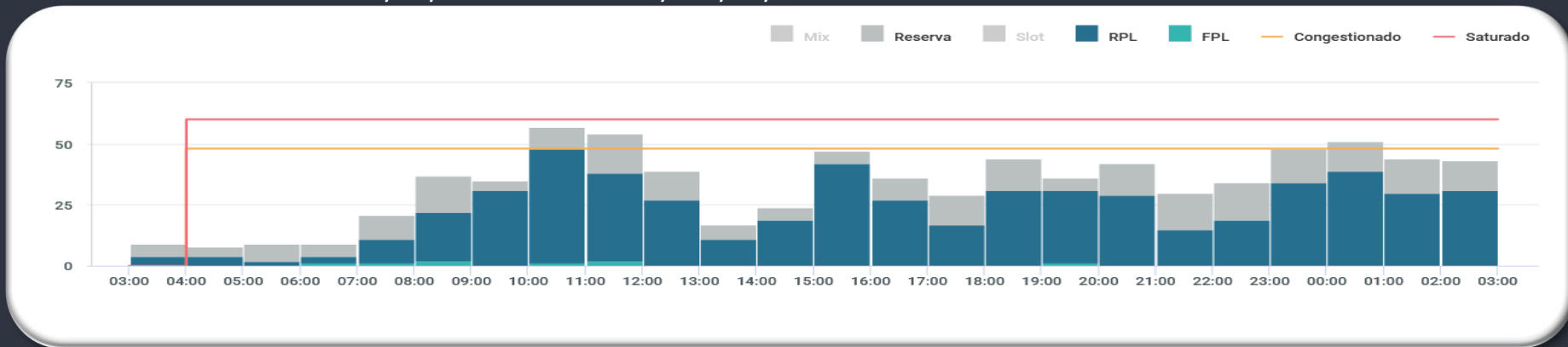
GERÊNCIA REGIONAL



Aeródromos e Setores

- SBGR – Guarulhos**
- SBSP – Congonhas**
- SBGL – Galeão**
- SBRJ – Santos Dumont**
- SBCT – Curitiba**

GRÁFICO DE DEMANDA : 19/06/2026 03:00 UTC / 20/06/2026 02:59 UTC:



EVENTOS RELEVANTES NO SOLO OU NO ESPAÇO AÉREO:

- 1 – **F2808/26** - THR 10R PRB BACKTRACK - **MAY 28 a JUN 29 17:00 UTC**
- 2 – **F2819/26** - RWY 10R/28L PRB OPR A380 E B748 - **MAY 29 a JUN 29 17:00 UTC**
- 3 – **F2960/26** - TWY ECHO CLSD DEVIDO OBRAS - **JUN 03 a JUN 29 17:00 UTC**
- 4 – **F2961/26** - RWY 10R/28L CLSD DEVIDO SER MAINT- **JUN 04 TIL JUL 04 WED THU FRI SAT 0330-0759**

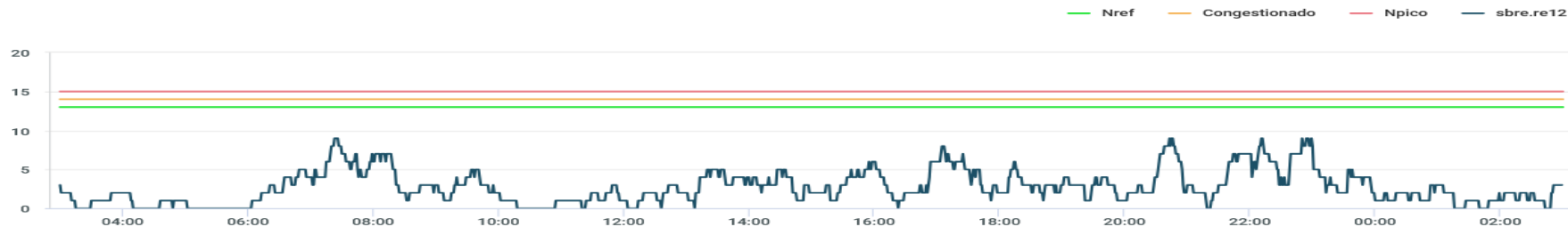
METEOROLOGIA:

LOCALIDADE	03/09Z	09/15Z	15/21Z	21/03Z
SBGR	BR T/V	FG 10Z - 11Z	-	-

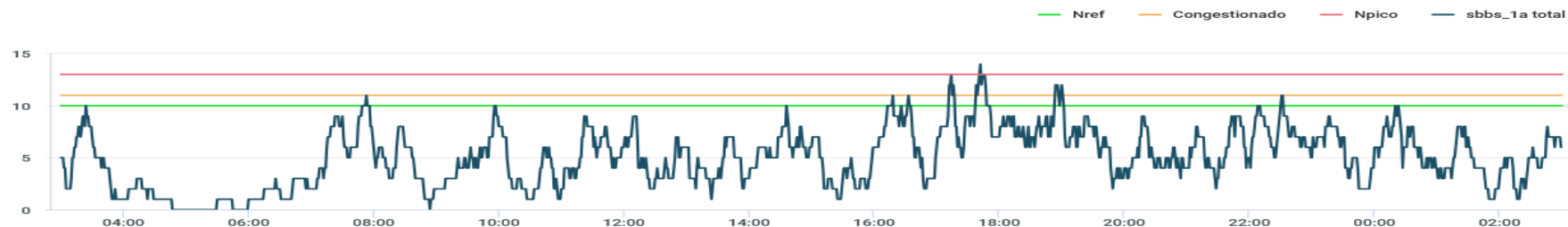
INOPERÂNCIAS:

- 1 – **E2804/26** - ILS RWY 10R CAT III REDUZIDO PARA CAT I - **MAY 28 a JUN 29 17:00 UTC**

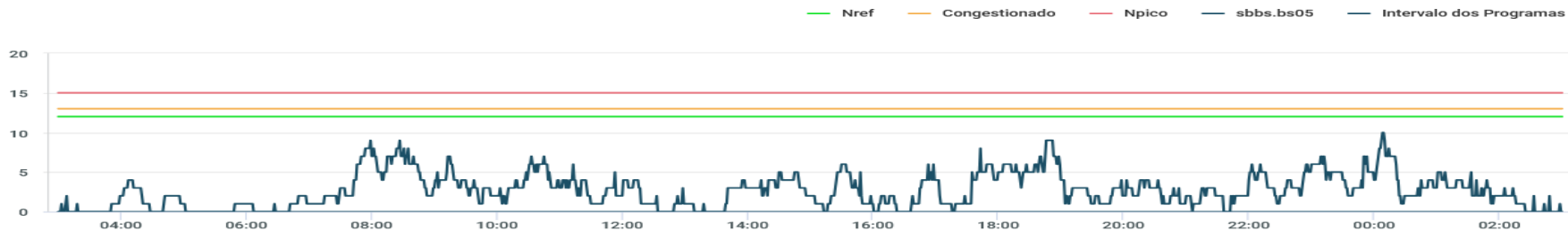
SBRE.RE12



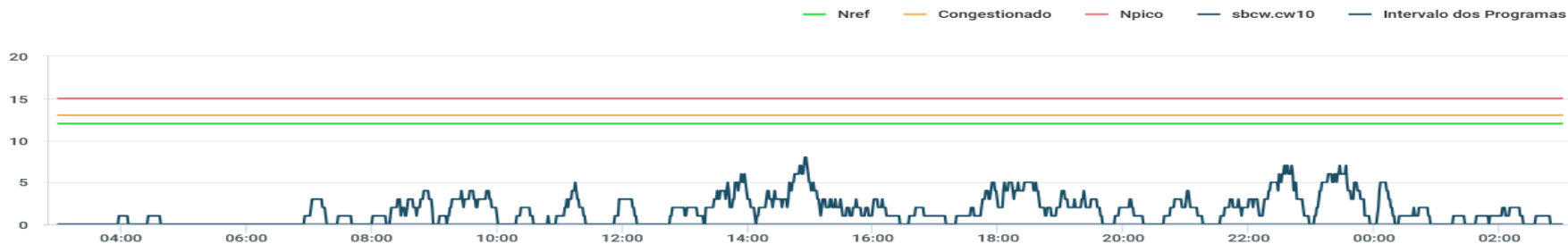
SBBS_1A TOTAL



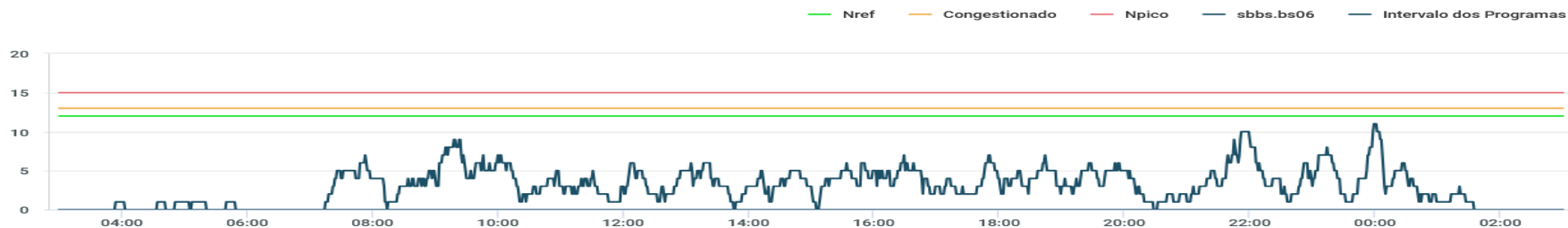
SBBS.BS05



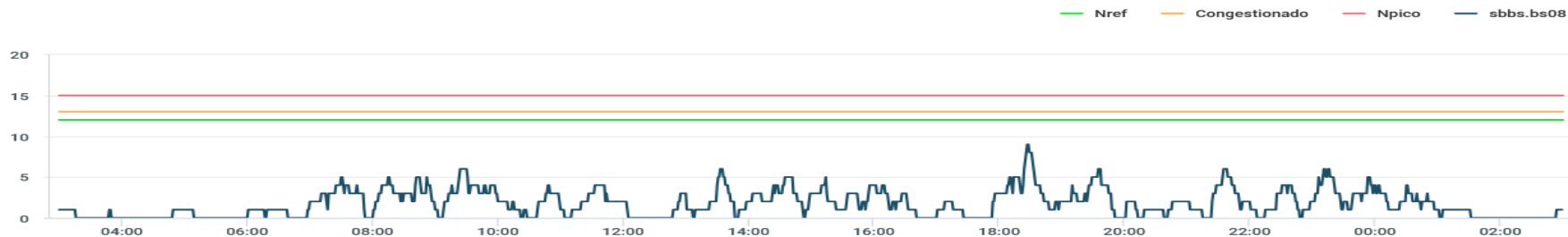
SBCW.CW10



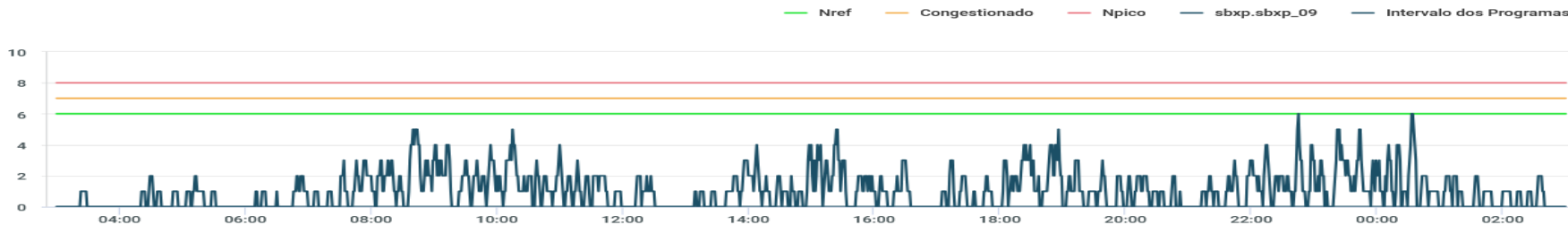
SBBS.BS06



SBBS.BS08



SBXP.SBXP_09



SBXP.SBXP_10

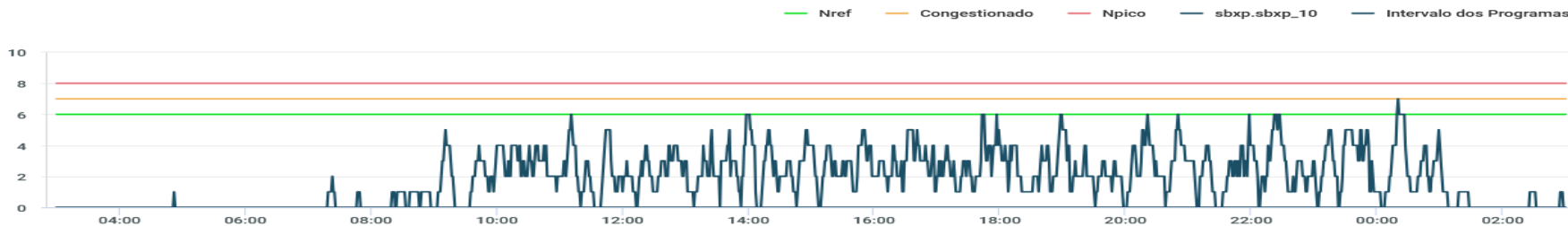
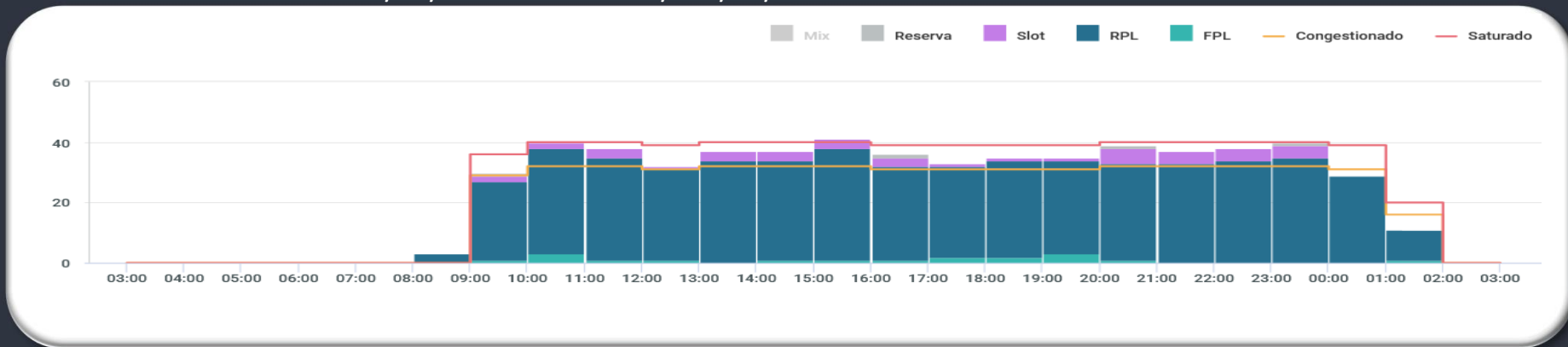


GRÁFICO DE DEMANDA : 19/06/2026 03:00 UTC / 20/06/2026 02:59 UTC:



EVENTOS RELEVANTES NO SOLO OU NO ESPAÇO AÉREO:

- 1 – **F2415/26** - TWY KILO CLSD DEVIDO SER MAINT - 11 MAY 26 a 31 JUL 26 09:00 UTC
- 2 – **F2417/26** - RWY 17R/35L CLSD DEVIDO SER MAINT - 12 MAY 26 a 31 JUL 26 - DAILY 0200-0900 UTC
- 3 – **F2723/26** - AD COORDENADO - MAY 25 TIL AUG 23 - 23:59

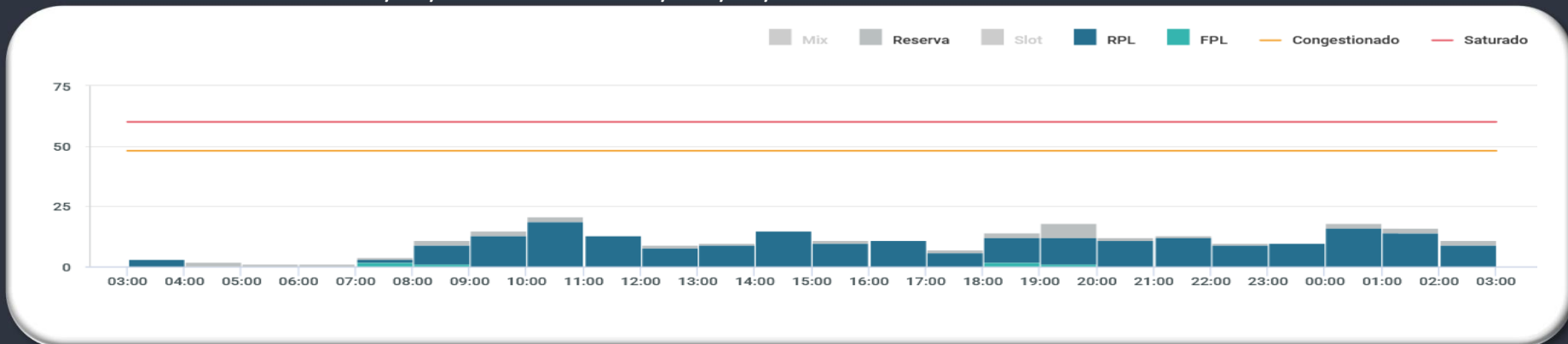
METEOROLOGIA:

LOCALIDADE	03/09Z	09/15Z	15/21Z	21/03Z
SBSP	T	BR T/V	-	-

INOPERÂNCIAS:

- 1 – Não foram encontradas informações.

GRÁFICO DE DEMANDA : 19/06/2026 03:00 UTC / 20/06/2026 02:59 UTC:



EVENTOS RELEVANTES NO SOLO OU NO ESPAÇO AÉREO:

- 1 – **E2241/26** - PJE SUBJ COOR APP RIO/APP ALDEIA ACONTECERA CENTRO COORD 224717S0420630W RAI0 1.6NM RTO - GND / 12000 FT AMSL - **MAY 01-JUL 07 0900-2359**
- 2 – **E2504/26** - PJE SUBJ AUTH/COOR APP RIO ACONTECERA CENTRO COORD 225227S0432318W (CAMPO DOS AFONSOS, RJ) RAI0 1NM RTO (COOR SBR 304)- SFC FL120 - **APR 18-JUL 15 0900-0259**

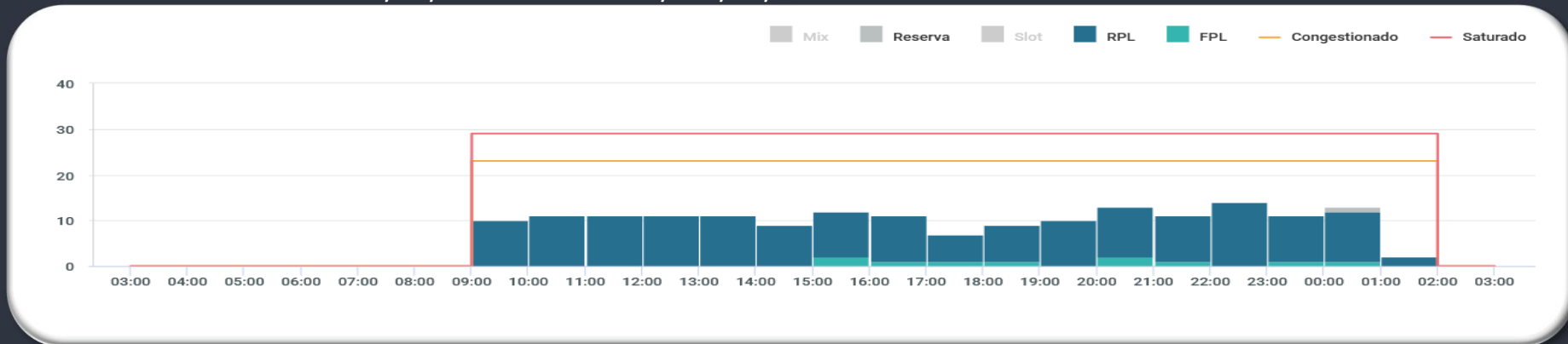
METEOROLOGIA:

LOCALIDADE	03/09Z	09/15Z	15/21Z	21/03Z
SBGL	BR T/V	-	-	-

INOPERÂNCIAS:

- 1 – **E3515/26** - ILS CAT II RWY 10 REDUZIDO PARA CAT I - **MAY 29 a JUL 29 20:00 UTC**

GRÁFICO DE DEMANDA : 19/06/2026 03:00 UTC / 20/06/2026 02:59 UTC:



EVENTOS RELEVANTES NO SOLO OU NO ESPAÇO AÉREO:

- 1 – **E2239/26** - PJE SUBJ COOR APP RIO/APP ALDEIA ACONTECERA CENTRO COORD 224717S0420630W RAI0 1.6NM RTO - GND / 12000 FT AMSL - **MAY 01-JUL 07 0900-2359**
- 2 – **E2501/25** - PJE SUBJ AUTH/COOR APP RIO ACONTECERA CENTRO COORD 225227S0432318W (CAMPO DOS AFONSOS, RJ) RAI0 1NM RTO (COORD SBR 304) - SFC FL120 - **APR 18-JUL 15 0900-0259**
- 3 – **E3079/26** - RWY 02L/20R CLSD PARA LDG, TKOF E TAX DE ACFT EXC INT RWY 02R/20L - **13 MAY 26 a 20 AGO 26 09:00 UTC**
- 4 – **E3318/26** - TWY ALFA 2 CLSD - **MAY 29 06:00 TIL AGO 03 - 09:00UTC**

METEOROLOGIA:

LOCALIDADE	03/09Z	09/15Z	15/21Z	21/03Z
SBRJ	BR T/V	-	-	-

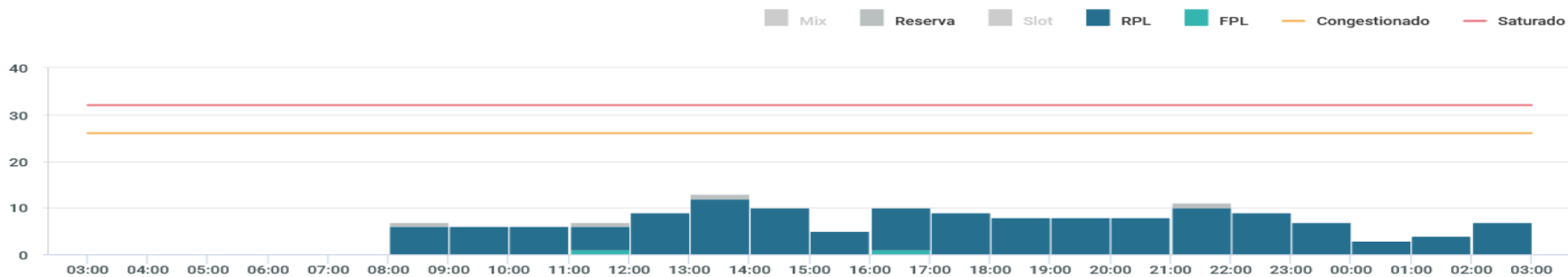
PREVISÃO DE DESLOCAMENTO DE EMBARCAÇÕES:

- 5 – **SEVEN**: ATENTAR AOS **NOTAM E3509/26, E3703/26, E3887/26, E3888/26, E3890/26, E3944/26 e E3952/26**
- 6 – **SKANDI**: ATENTAR AOS **NOTAM E3276/26, E3293/26, E3299/26, E3688/26 e E3803/26**
- 7 – **EMBARCAÇÃO ZHEN HUA 15**: ATENTAR AO **NOTAM E3584/26 - 19 JUN 26 09:00 às 21:00 UTC (SAÍDA BAÍA - SEM PREVISÃO DE IMPACTO)**

INOPERÂNCIAS:

- 1 – Não foram encontradas informações.

GRÁFICO DE DEMANDA : 19/06/2026 03:00 UTC / 20/06/2026 02:59 UTC:



EVENTOS RELEVANTES NO SOLO OU NO ESPAÇO AÉREO:

- 1 – **E2918/26** - BARRA DE PARADA TWY CHARLIE, ECHO E FOXTROT CLSD - 08 MAY 26 a 05 AGO 26 23:59 UTC
- 2 – **E2919/26** - LGT CL TWY (TODAS) U/S - 08 MAY 26 a 05 AGO 26 23:59 UTC
- 3 – **E3653/26** - RWY 15/33 CLSD DEVIDO SER MAINT EXC INT RWY 11/29 - JUN 09-30 - TUE-SAT 0340-0700
- 4 – **E3654/26** - RWY 11/29 CLSD DEVIDO SER MAINT EXC INT RWY 15/33 - JUN 09-30 - TUE-SAT 0340-0700

METEOROLOGIA:

LOCALIDADE	03/09Z	09/15Z	15/21Z	21/03Z
SBCT	FG 07Z - 09Z	FG 09Z - 11Z	-	-

INOPERÂNCIAS:

- 1 – Não foram encontradas informações.

ORIGEM	DESTINO	ER	INICIO (PREVISAO)	FIM	MEDIDA	MOTIVO
DEMANDA SBGR						
BS-05	SBGR	XP-09	19/06/2026 07:50:00	19/06/2026 11:00:00	MIT - 20 NM	DEMANDA DESBALANCEADA DE CHEGADA
BS-08	SBGR	XP-09	19/06/2026 08:15:00	19/06/2026 10:00:00	MIT - 30 NM	DEMANDA DESBALANCEADA DE CHEGADA
CW-10	SBGR	XP-09	19/06/2026 08:30:00	19/06/2026 10:00:00	MIT - 20 NM	DEMANDA DESBALANCEADA DE CHEGADA
CW-10	SBGR	XP-09	19/06/2026 22:30:00	19/06/2026 23:59:00	MIT - 20 NM	DEMANDA DESBALANCEADA DE CHEGADA
BS-05	SBGR	XP-09	19/06/2026 22:40:00	20/06/2026 00:30:00	MIT - 20 NM	DEMANDA DESBALANCEADA DE CHEGADA
BS-08	SBGR	XP-09	19/06/2026 23:00:00	20/06/2026 00:20:00	MIT - 20 NM	DEMANDA DESBALANCEADA DE CHEGADA