



# PLANO DIÁRIO ATFM 25/06/2026



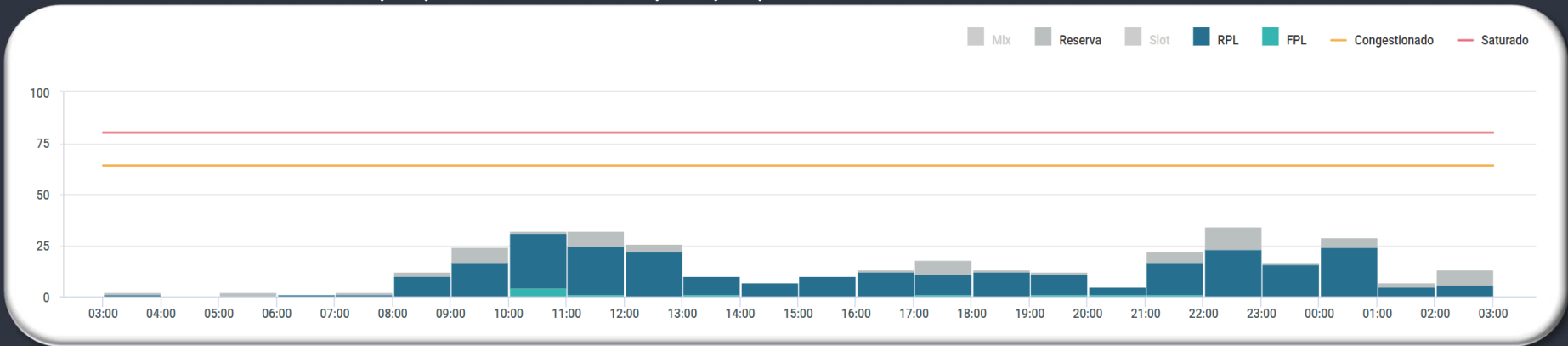
# GERÊNCIA REGIONAL



## Aeródromos e Setores

SBBR - Brasília

GRÁFICO DE DEMANDA : 25/06/2026 03:00 UTC / 26/06/2026 02:59 UTC:



EVENTOS RELEVANTES NO SOLO OU NO ESPAÇO AÉREO:

1 - **F2703/26** - RWY 11L/29R CLSD DEVIDO SER MAINT - JUN 22-26 JUL 06-10 1600-2000.

METEOROLOGIA:

LOCALIDADE	03/09Z	09/15Z	15/21Z	21/03Z
SBBR	T	T	-	-

INOPERÂNCIAS:

1 - Não foram encontradas informações.

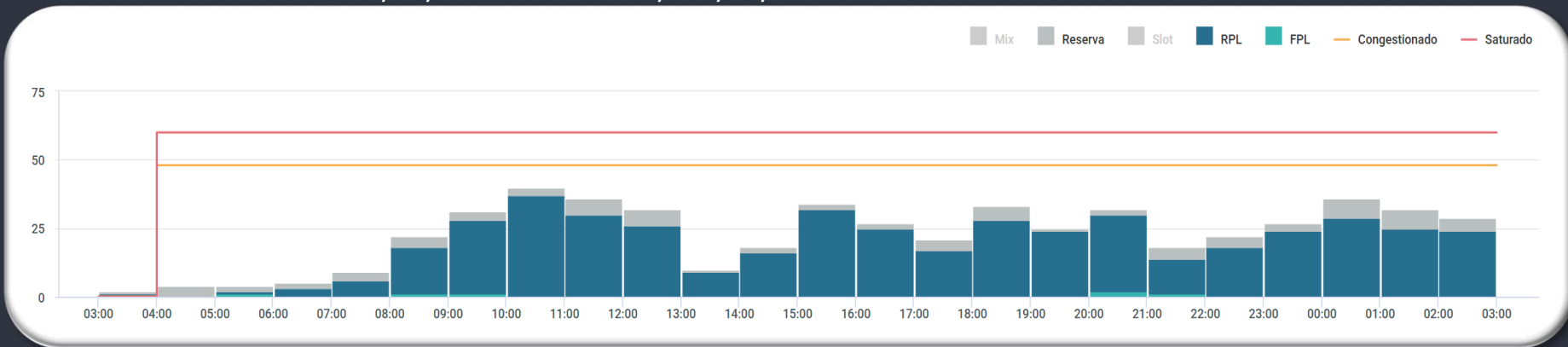
# GERÊNCIA REGIONAL



## Aeródromos e Setores

- SBGR - Guarulhos
- SBSP - Congonhas
- SBGL - Galeão
- SBRJ - Santos Dumont
- SBCT - Curitiba

GRÁFICO DE DEMANDA : 25/06/2026 03:00 UTC / 26/06/2026 02:59 UTC:



EVENTOS RELEVANTES NO SOLO OU NO ESPAÇO AÉREO:

- 1 - **F2808/26** - THR 10R PRB BACKTRACK - MAY 28-JUN 29 1700.
- 2 - **F2819/26** - RWY 10R/28L PRB OPR A380 E B748 - MAY 29-JUN 29 1700.
- 3 - **F2960/26** - TWY ECHO CLSD DEVIDO OBRAS - JUN 03-29 1700.
- 4 - **F2961/26** - RWY 10R/28L CLSD DEVIDO SER MAINT - JUN 04 TIL JUL 04 WED THU FRI SAT 0330-0759.

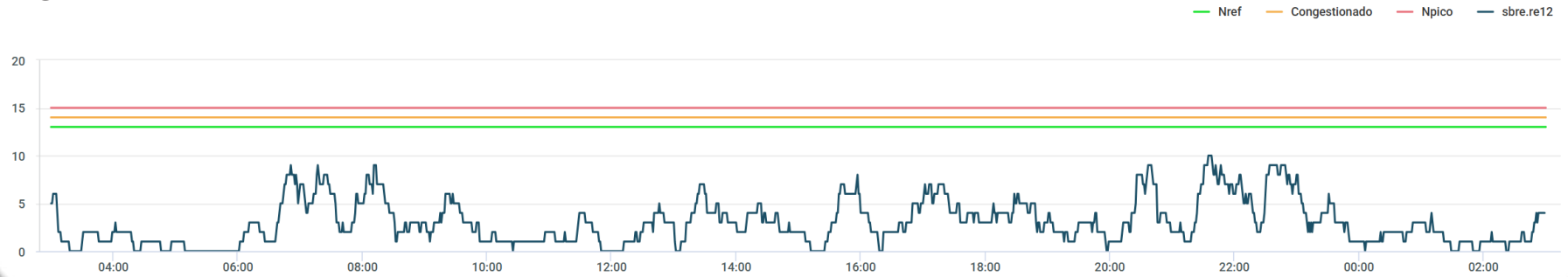
METEOROLOGIA:

LOCALIDADE	03/09Z	09/15Z	15/21Z	21/03Z
SBGR	RA T	RA T	RA T/V	RA T/V

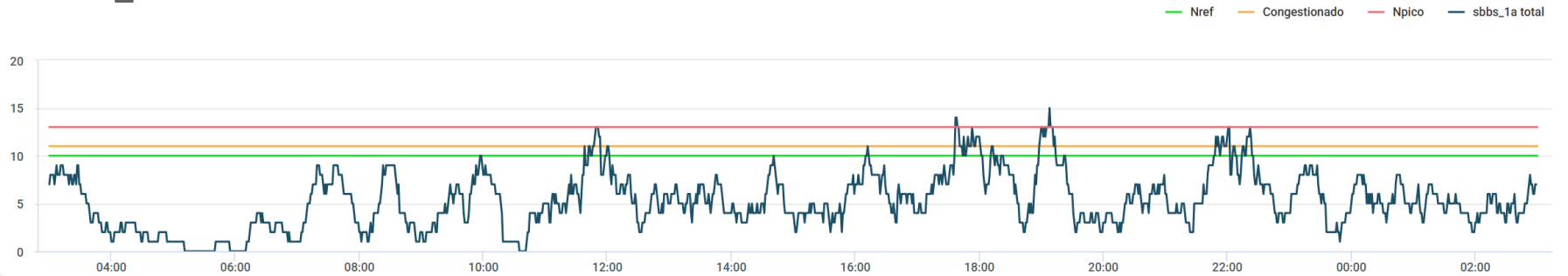
INOPERÂNCIAS:

- 1 - **F2804/26** - ILS RWY 10R CAT III REDUZIDO PARA CAT I - MAY 28-JUN 29 1700.

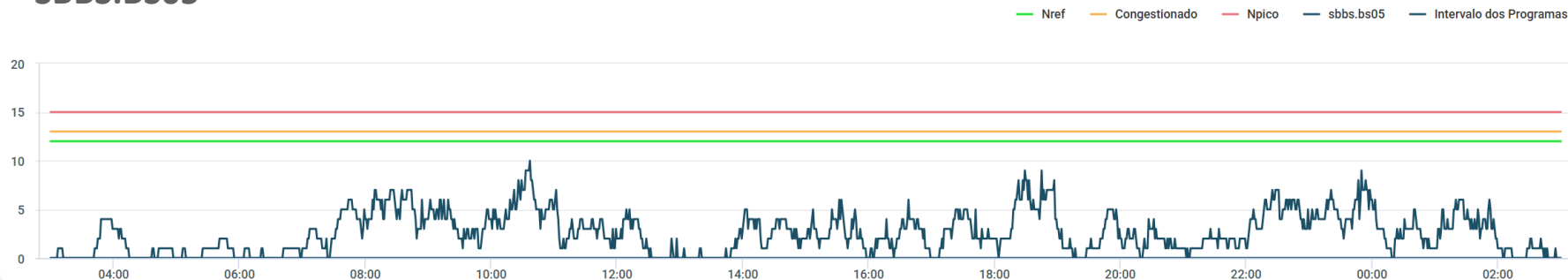
## SBRE.RE12



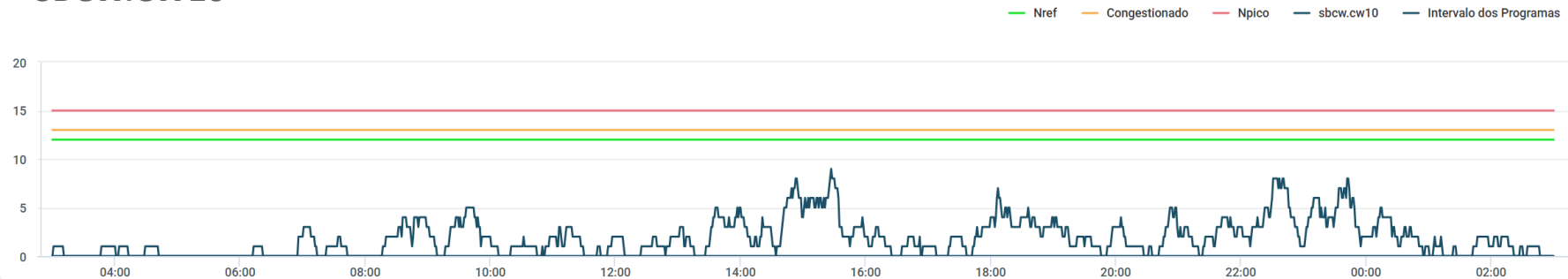
## SBBS\_1A TOTAL



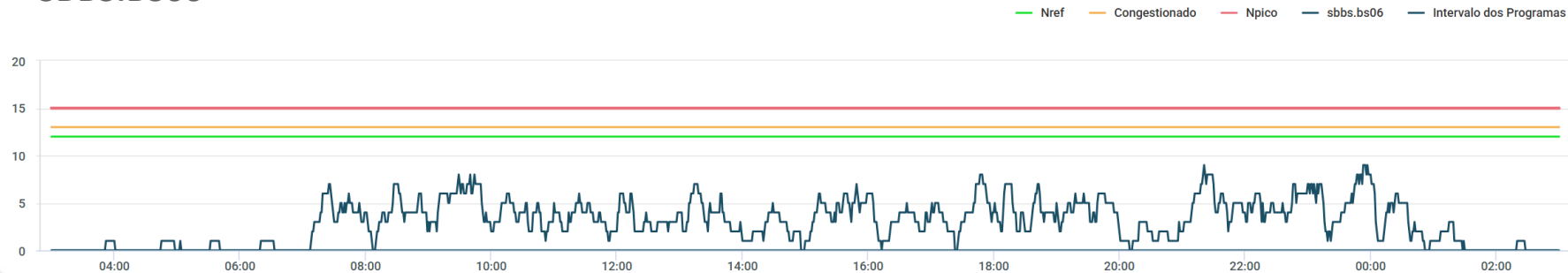
## SBBS.BS05



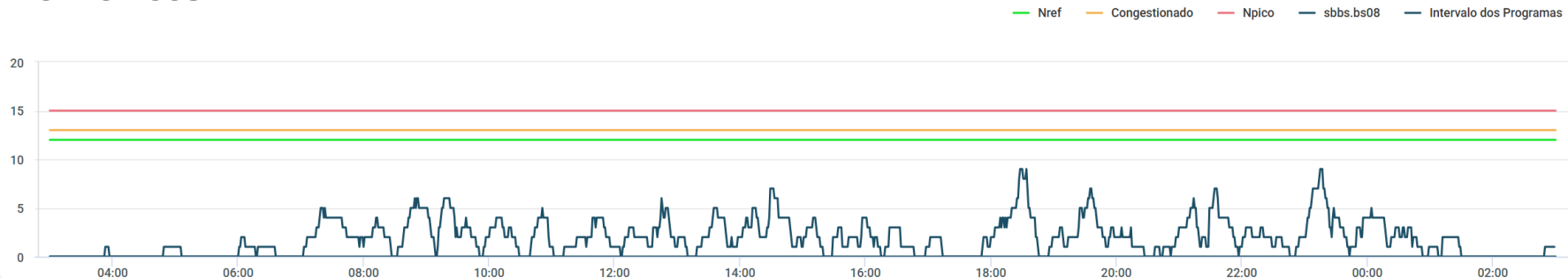
## SBCW.CW10



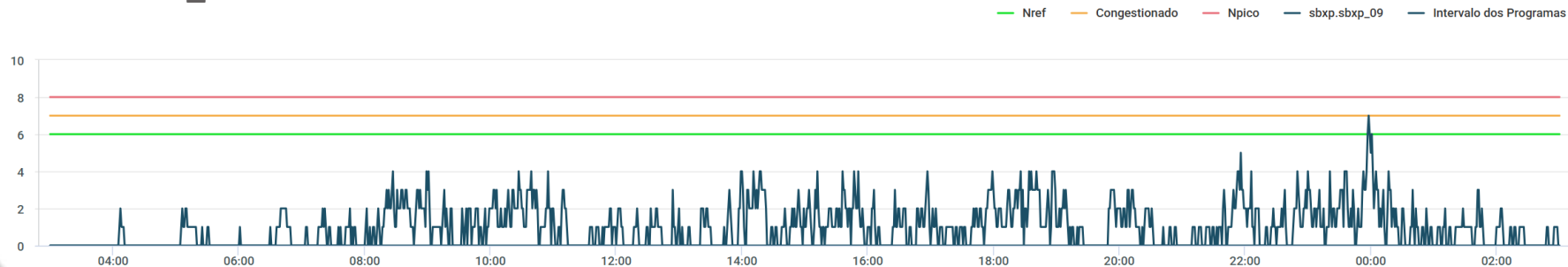
## SBBS.BS06



## SBBS.BS08



## SBXP.SBXP\_09



## SBXP.SBXP\_10

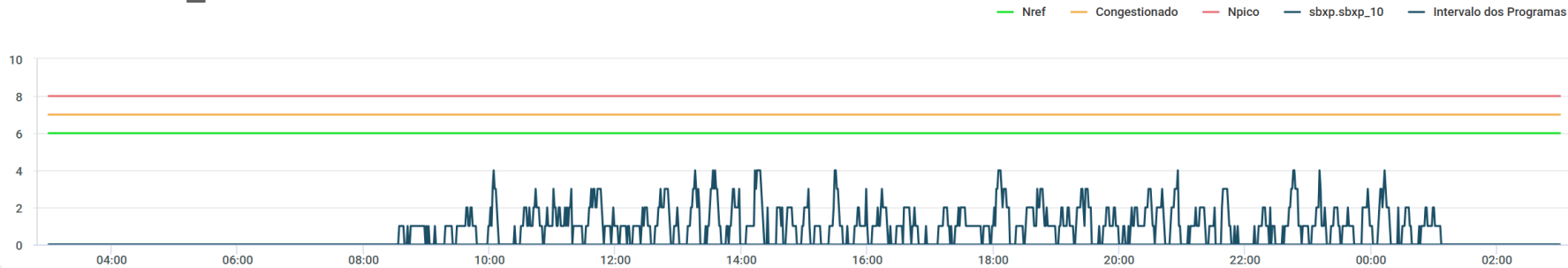
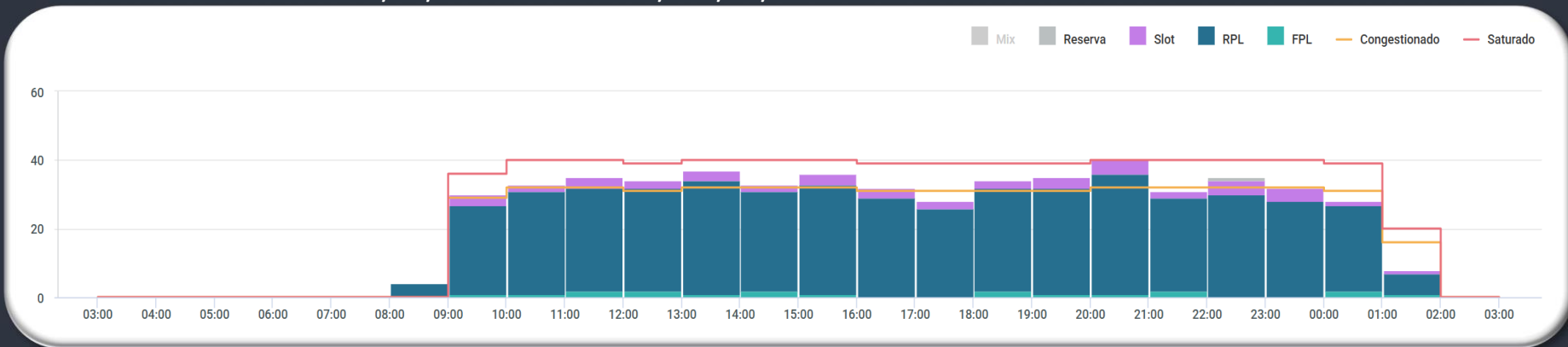


GRÁFICO DE DEMANDA : 25/06/2026 03:00 UTC / 26/06/2026 02:59 UTC:



EVENTOS RELEVANTES NO SOLO OU NO ESPAÇO AÉREO:

- 1 - **F2415/26** - TWY KILO CLSD DEVIDO SER MAINT - **MAY 11-JUL 31 0900.**
- 2 - **F2417/26** - RWY 17R/35L CLSD DEVIDO SER MAINT - **MAY 12-JUL 31 0200-0900.**
- 3 - **F2723/26** - AD COORDENADO - **MAY 25-AUG 23.**

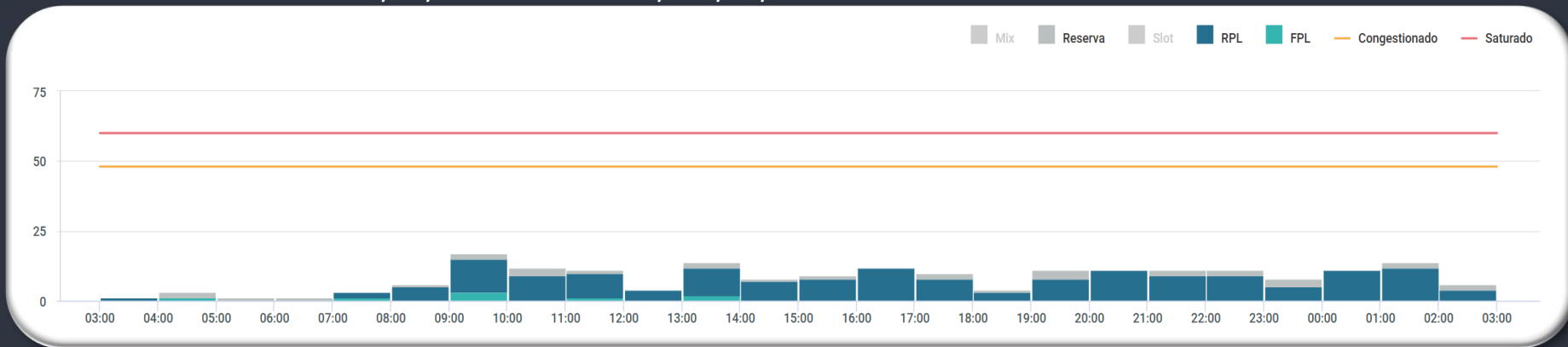
METEOROLOGIA:

LOCALIDADE	03/09Z	09/15Z	15/21Z	21/03Z
SBSP	RA T/V	RA T/V	RA T/V	RA T/V

INOPERÂNCIAS:

- 1 - Não foram encontradas informações.

GRÁFICO DE DEMANDA : 25/06/2026 03:00 UTC / 26/06/2026 02:59 UTC:



EVENTOS RELEVANTES NO SOLO OU NO ESPAÇO AÉREO:

- 1 - **E2241/26** - PJE SUBJ COOR APP RIO/APP ALDEIA ACONTECERA CENTRO COORD 224717S0420630W RAI0 1.6NM RTO. GND/12000 FT AMSL - **MAY 01-JUL 07 0900-2359**.
- 2 - **E2504/26** - PJE SUBJ AUTH/COOR APP RIO ACONTECERA CENTRO COORD (CAMPO DOS AFONSOS, RJ) RAI0 1NM RTO (COOR SBR 304). SFC/FL120 - **APR 18-JUL 15 0900-0259**.
- 3 - **E3882/26** - RWY 10/28 CLSD DEVIDO SER MAINT - **JUN 23 TIL 26 1200-2000**.

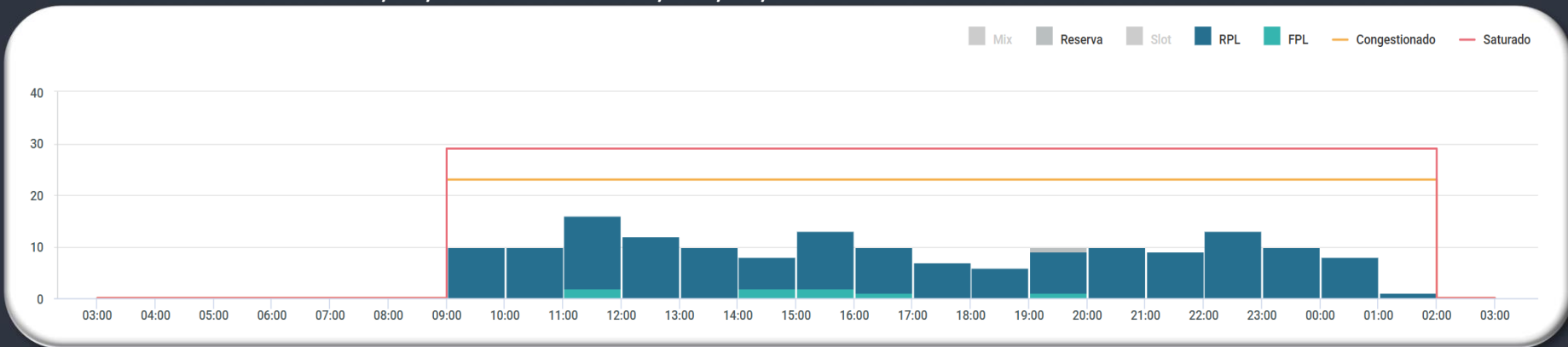
METEOROLOGIA:

LOCALIDADE	03/09Z	09/15Z	15/21Z	21/03Z
SBGL	RA T/V	RA T/V	RA T/V	RA T/V

INOPERÂNCIAS:

- 1 - **E3515/26** - ILS CAT II RWY 10 REDUZIDO PARA CAT I - **MAY 29-JUL 29 2000**.
- 2 - **E4050/26** - ILS IM ITB RWY 10 U/S - **JUN 23-JUL 22 2359**.

GRÁFICO DE DEMANDA : 25/06/2026 03:00 UTC / 26/06/2026 02:59 UTC:



EVENTOS RELEVANTES NO SOLO OU NO ESPAÇO AÉREO:

- 1 - **E2239/26** - PJE SUBJ COOR APP RIO/APP ALDEIA. GND/12000 FT AMSL - **MAY 01-JUL 07 0900-2359.**
- 2 - **E2501/25** - PJE SUBJ AUTH/COOR APP RIO ACONTECERA CAMPO DOS AFONSOS, RJ (COOR SBR 304). SFC/FL120 - **APR 18-JUL 15 0900-0259.**
- 3 - **E3079/26** - RWY 02L/20R CLSD PARA LDG, TKOF E TAX DE ACFT EXC INT RWY 02R/20L - **MAY 13-AGO 20.**
- 4 - **E3318/26** - TWY ALFA 2 CLSD - **MAY 29-AGO 03 0900.**

METEOROLOGIA:

LOCALIDADE	03/09Z	09/15Z	15/21Z	21/03Z
SBRJ	RA T/V	RA T/V	RA T/V	RA T/V

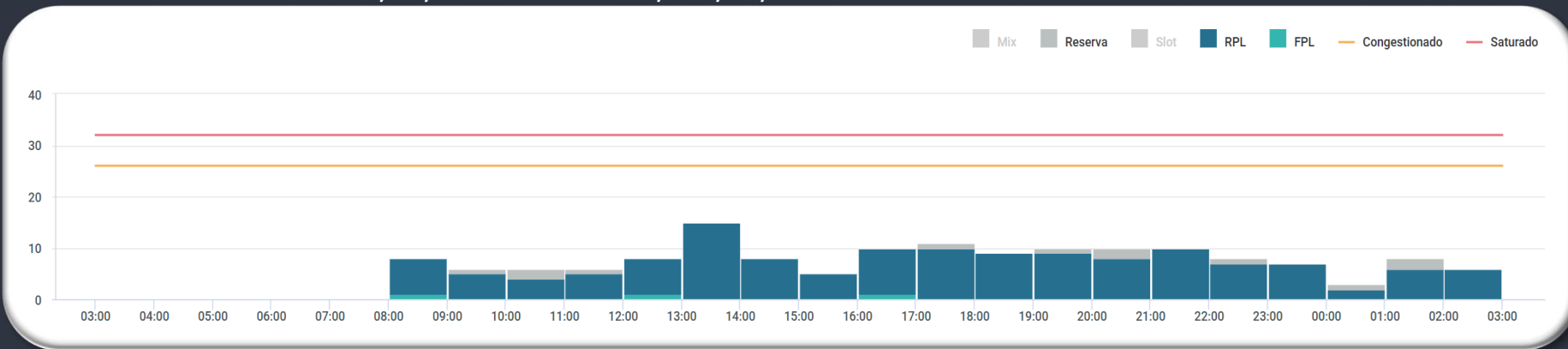
PREVISÃO DE DESLOCAMENTO DE EMBARCAÇÕES:

- 1 - **SEVEN:** ATENTAR AOS **NOTAM E3509/26, E3703/26, E3887/26, E3888/26, E3890/26, E3944/26 e E3952/26.**
- 2 - **SKANDI:** ATENTAR AO **NOTAM E3688/26, E3705/26, E3803/26, E4073/26, E4102/26, E4103/26.**
- 3 - **SARTURN 5701:** ATENTAR AO **NOTAM E4078/26** - **JUN 25 0301 TIL JUN 26 0259.**

INOPERÂNCIAS:

- 1 - Não foram encontradas informações.

GRÁFICO DE DEMANDA : 25/06/2026 03:00 UTC / 26/06/2026 02:59 UTC:



EVENTOS RELEVANTES NO SOLO OU NO ESPAÇO AÉREO:

- 1 - **E2918/26** - BARRA DE PARADA TWY CHARLIE, ECHO E FOXTROT CLSD - MAY 08-AGO 05 2359.
- 2 - **E2919/26** - LGT CL TWY (TODAS) U/S - MAY 08-AGO 05 2359.
- 3 - **E3653/26** - RWY 15/33 CLSD DEVIDO SER MAINT EXC INT RWY 11/29 - JUN 09-30 TUE-SAT 0340-0700.
- 4 - **E3654/26** - RWY 11/29 CLSD DEVIDO SER MAINT EXC INT RWY 15/33 - JUN 09-30 TUE-SAT 0340-0700.

METEOROLOGIA:

LOCALIDADE	03/09Z	09/15Z	15/21Z	21/03Z
SBCT	FG	FG 09/12Z	-	T

INOPERÂNCIAS:

- 1 - Não foram encontradas informações.

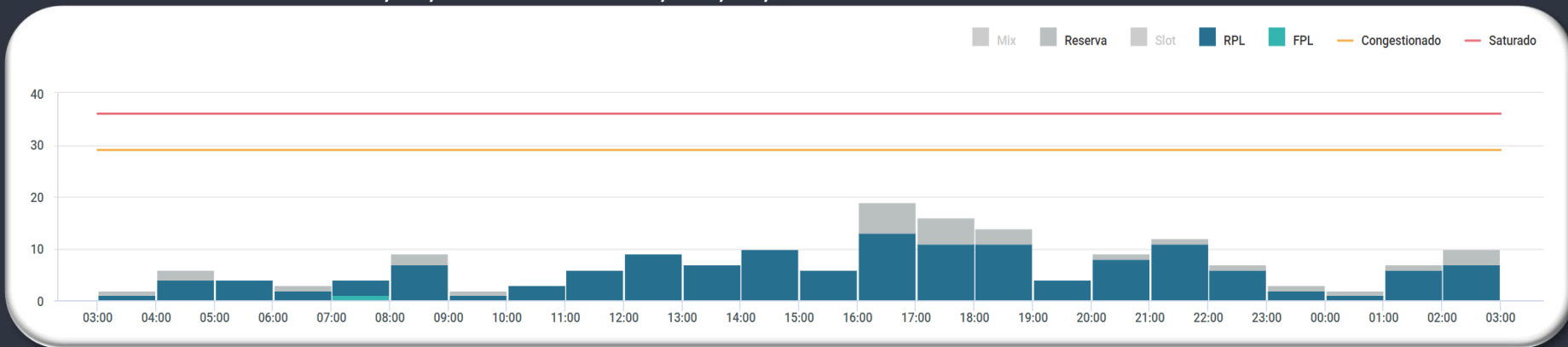
# GERÊNCIA REGIONAL



## Aeródromos e Setores

SBSV - Salvador

GRÁFICO DE DEMANDA : 25/06/2026 03:00 UTC / 26/06/2026 02:59 UTC:



EVENTOS RELEVANTES NO SOLO OU NO ESPAÇO AÉREO:

1 - **B1351/26** - RWY 10/28 CLSD DEVIDO SER MAINT. RMK: ESTA INFORMACAO AERONAUTICA SERA PRORROGADA POR UM SUP AIP - JUN 23-AUG 17 0920-1020 EXC SUN, AUG 18-29 TUE THU SAT 0500-1020 WED FRI 0400-0900, AUG 31-SEP 02 0920-1020.

METEOROLOGIA:

LOCALIDADE	03/09Z	09/15Z	15/21Z	21/03Z
SBSV	RA	RA	-	-

INOPERÂNCIAS:

1 - Não foram encontradas informações.

ORIGEM	DESTINO	ER	INICIO (PREVISAO)	FIM	MEDIDA	MOTIVO
<b>DEMANDA SBGR</b>						
BS-05	SBGR	XP-09	25/06/2026 08:00:00	25/06/2026 11:00:00	MIT - 20 NM	DEMANDA DESBALANCEADA DE CHEGADA
BS-08	SBGR	XP-09	25/06/2026 08:00:00	25/06/2026 11:00:00	MIT - 30 NM	DEMANDA DESBALANCEADA DE CHEGADA
RE-12	SBGR	BS-01A	25/06/2026 17:00:00	25/06/2026 19:00:00	MIT - 30 NM	DEMANDA DESBALANCEADA DE CHEGADA
BS-05	SBGR	XP-09	25/06/2026 18:00:00	25/06/2026 19:00:00	MIT - 20 NM	DEMANDA DESBALANCEADA DE CHEGADA
CW-10	SBGR	XP-09	25/06/2026 18:00:00	25/06/2026 19:00:00	MIT - 30 NM	DEMANDA DESBALANCEADA DE CHEGADA
RE-12	SBGR	BS-01A	25/06/2026 21:30:00	25/06/2026 22:30:00	MIT - 30 NM	DEMANDA DESBALANCEADA DE CHEGADA
BS-05	SBGR	XP-09	25/06/2026 22:00:00	26/06/2026 00:30:00	MIT - 20 NM	DEMANDA DESBALANCEADA DE CHEGADA
CW-10	SBGR	XP-09	25/06/2026 22:30:00	26/06/2026 00:30:00	MIT - 30 NM	DEMANDA DESBALANCEADA DE CHEGADA
BS-08	SBGR	XP-09	25/06/2026 22:30:00	26/06/2026 00:30:00	MIT - 30 NM	DEMANDA DESBALANCEADA DE CHEGADA