




















**CENTRO DE GERENCIAMENTO DA NAVEGAÇÃO AEREA**  
**IMPACTOS METEOROLÓGICOS PREVISTOS:**  
**REL MET DAS 15h00UTC AS 21h00UTC DO DIA 25/06/2026**

TABELA DE CORES	
	OPR. EM CONDIÇÕES METEOROLÓGICAS VISUAIS
	OPR. INSTRUMENTOS E/OU COND. MET. ADVERSAS
	ABAIXO DOS MÍNIMOS METEOROLÓGICOS






**REGIÃO SUL**

	SBPA	
	SBFL	
	SBJV	
	SBNF	
	SBFI	
	SBCT	
	TMA	









**REGIÃO SUDESTE**

	SBSP	PREVISÃO DE CHUVA COM RESTRIÇÃO DE TETO E VISIBILIDADE. PREVISÃO DE CHUVA COM RESTRIÇÃO DE TETO E VISIBILIDADE.
	SBGR	PREVISÃO DE CHUVA COM RESTRIÇÃO DE TETO E VISIBILIDADE. PREVISÃO DE CHUVA COM RESTRIÇÃO DE TETO E VISIBILIDADE.
	SBKP	PREVISÃO DE CHUVA.
	SBGL	PREVISÃO DE CHUVA COM RESTRIÇÃO DE TETO E VISIBILIDADE. PREVISÃO DE CHUVA COM RESTRIÇÃO DE TETO E VISIBILIDADE.
	SBRJ	PREVISÃO DE CHUVA COM RESTRIÇÃO DE TETO E VISIBILIDADE. PREVISÃO DE CHUVA COM RESTRIÇÃO DE TETO E VISIBILIDADE.
	SBBH	
	SBCF	
	SBVT	
	TMA	



**REGIÃO CENTRO-OESTE**

	SBBR	
	SBGO	
	SBCY	PREVISÃO DE RESTRIÇÃO DE TETO.
	SBCG	
	TMA	

**REGIÃO NORDESTE**

	SBSV	
	SBIL	
	SBPS	
	SBRF	PREVISÃO DE PANCADAS DE CHUVA. PREVISÃO DE PANCADAS DE CHUVA.
	SBFZ	
	SBSG	PREVISÃO DE PANCADAS DE CHUVA. PREVISÃO DE PANCADAS DE CHUVA.
	SBSL	
	TMA	

**REGIÃO NORTE**

	SBEG	PREVISÃO DE PANCADAS DE CHUVA. PREVISÃO DE TROVOADAS COM CHUVA.
	SBBE	PREVISÃO DE TROVOADAS COM CHUVA.
	TMA	PREVISÃO DE TROVOADAS ISOLADAS NAS TMA - MN / BE.