



# PLANO DIÁRIO ATFM 30/06/2026



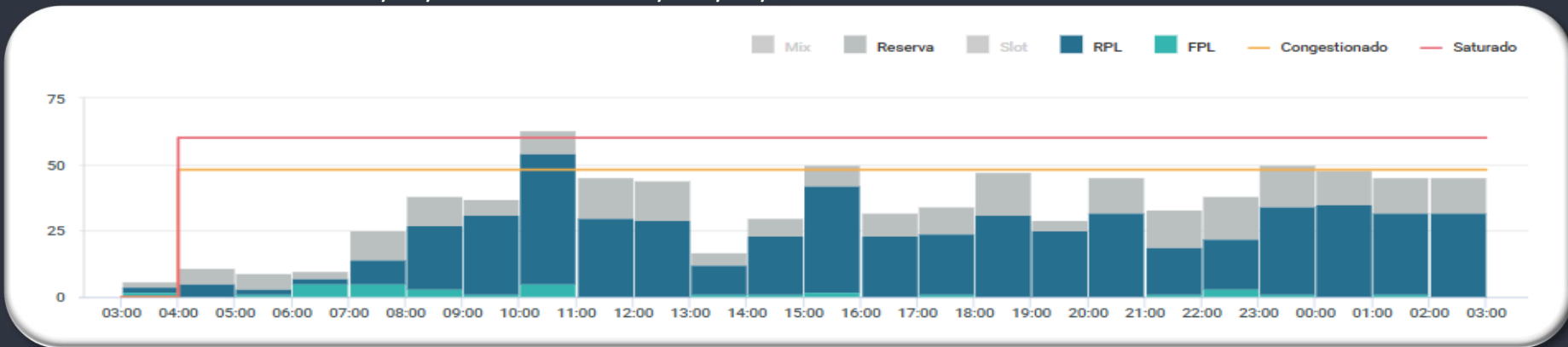
# GERÊNCIA REGIONAL



## Aeródromos e Setores

- SBGR - Guarulhos
- SBSP – Congonhas
- SBGL - Galeão
- SBRJ - Santos Dumont
- SBCT – Curitiba
- SBFI – Foz do Iguaçu
- SBFL – Florianópolis

GRÁFICO DE DEMANDA : 30/06/2026 03:00 UTC / 01/07/2026 02:59 UTC:



EVENTOS RELEVANTES NO SOLO OU NO ESPAÇO AÉREO:

- 1 – **F3514/26** - RWY 10R/28L PRB OPR A380 E B748 - JUN 30 a JUL 15 17:00 UTC
- 2 – **F3515/26** - THR 10R PRB BACKTRACK - JUN 30 a JUL 27 17:00 UTC
- 3 – **F3518/26** - TWY ECHO CLSD DEVIDO OBRAS - JUN 30 a JUL 27 17:00 UTC
- 4 – **F2134/26** -RWY 10L/28R CLSD DEVIDO SER MAINT MON TUE 0500-0759

METEOROLOGIA:

LOCALIDADE	03/09Z	09/15Z	15/21Z	21/03Z
SBGR	-	-	-	T

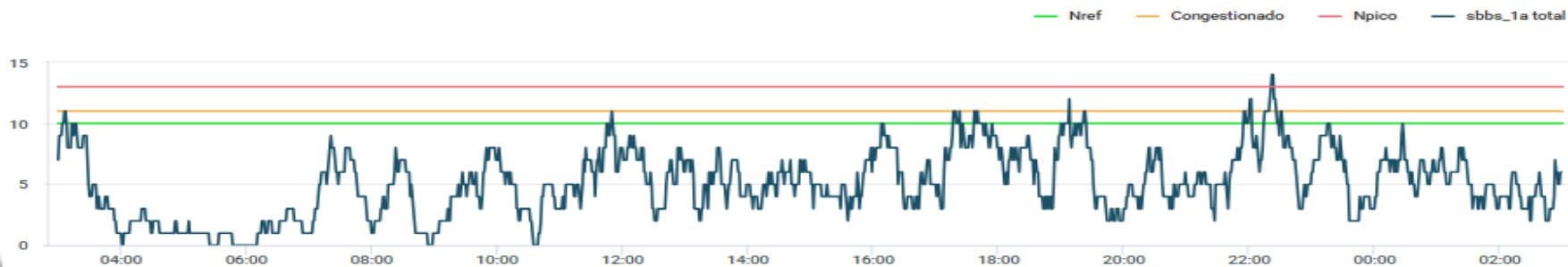
INOPERÂNCIAS:

- 1 – **F3516/26** - ILS RWY 10R CAT III REDUZIDO PARA CAT I - JUN 30 a JUL 15 17:00 UTC

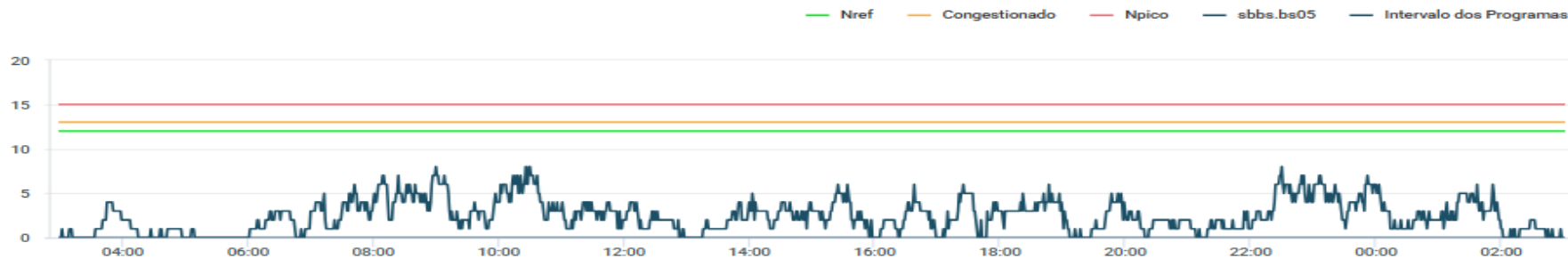
### SBRE.RE12



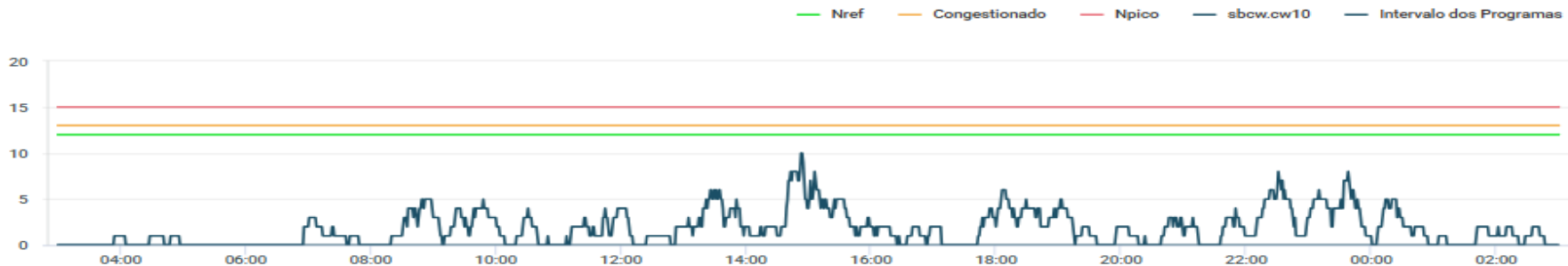
### SBBS\_1A TOTAL



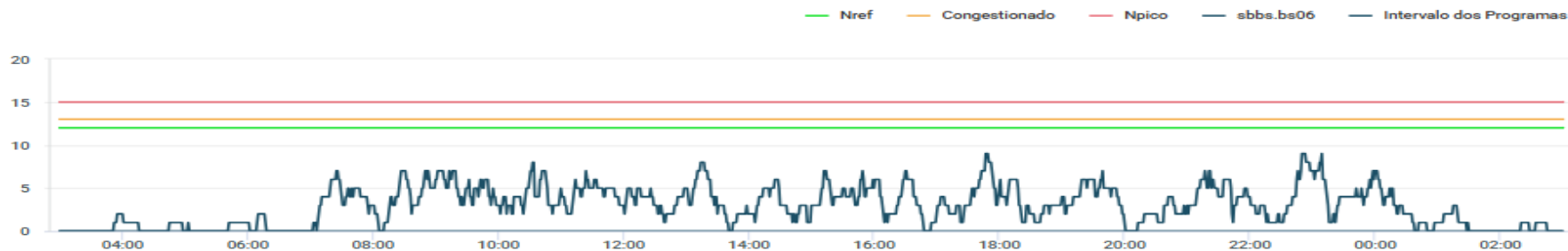
## SBBS.BS05



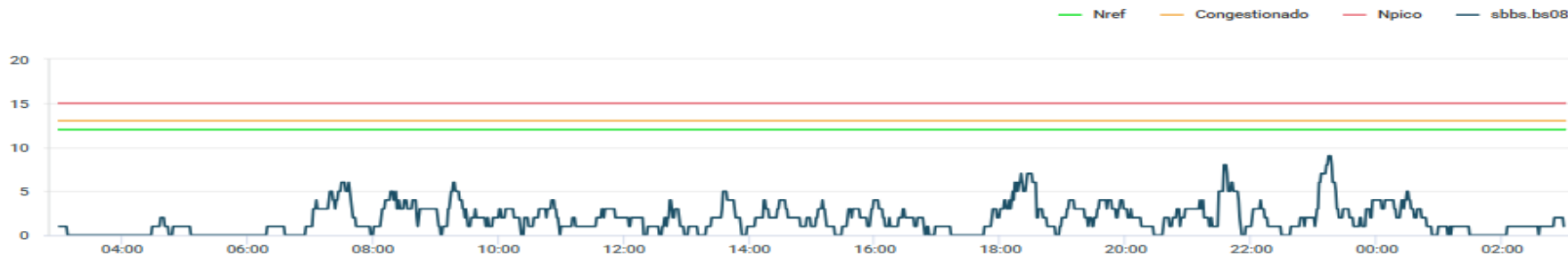
## SBCW.CW10



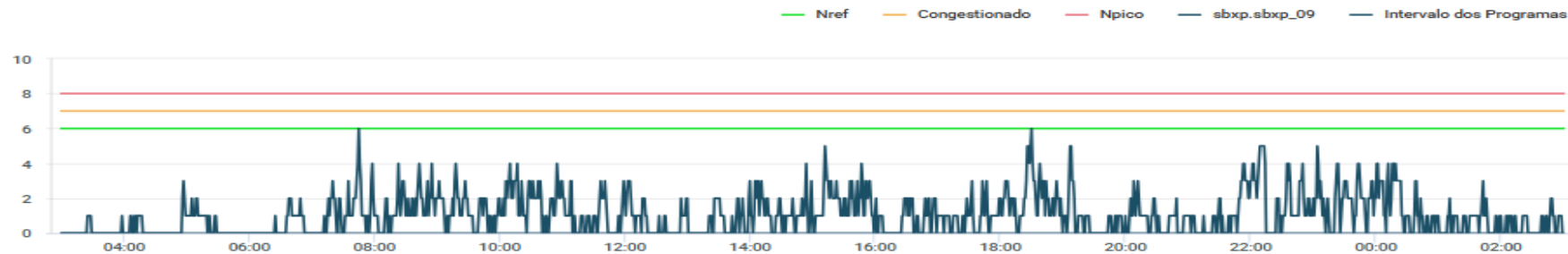
## SBBS.BS06



## SBBS.BS08



### SBXP.SBXP\_09



### SBXP.SBXP\_10

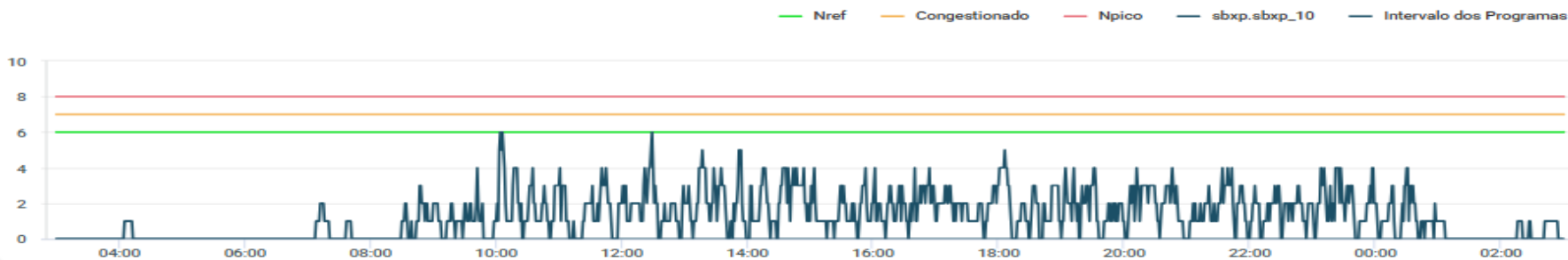
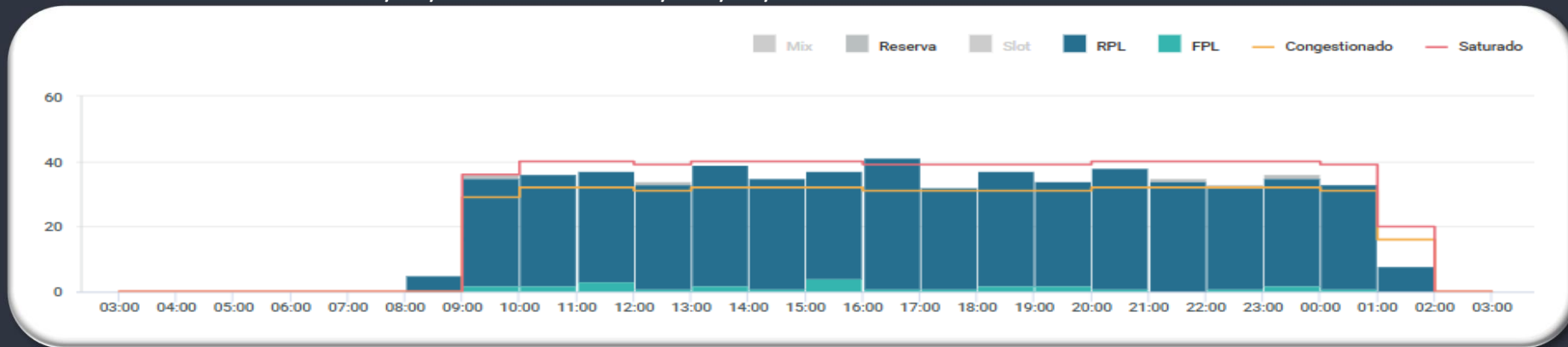


GRÁFICO DE DEMANDA : 30/06/2026 03:00 UTC / 01/07/2026 02:59 UTC:



EVENTOS RELEVANTES NO SOLO OU NO ESPAÇO AÉREO:

- 1 - **F2415/26** - TWY KILO CLSD DEVIDO SER MAINT - **MAY 11 TIL JUL 31 0900.**
- 2 - **F2417/26** - RWY 17R/35L CLSD DEVIDO SER MAINT - **MAY 12 TIL JUL 31 0200-0900.**
- 3 - **F2723/26** - AD COORDENADO - **MAY 25 TIL AUG 23.**

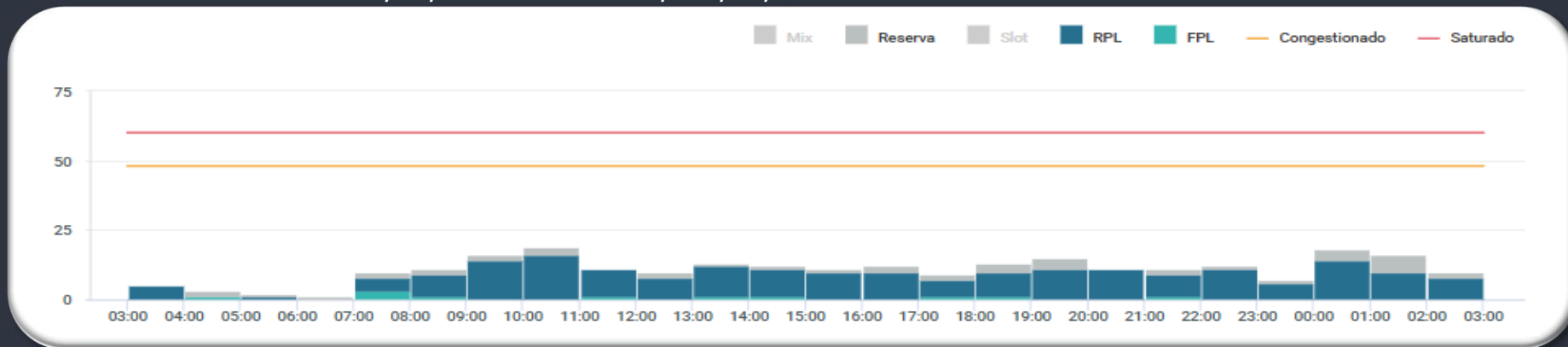
METEOROLOGIA:

LOCALIDADE	03/09Z	09/15Z	15/21Z	21/03Z
SBSP	-	-	-	T

INOPERÂNCIAS:

- 1 – Não foram encontradas informações.

GRÁFICO DE DEMANDA : 30/06/2026 03:00 UTC / 01/07/2026 02:59 UTC:



## EVENTOS RELEVANTES NO SOLO OU NO ESPAÇO AÉREO:

- E4179/26** - PJE SUBJ COOR APP RIO/APP ALDEIA ACONTECERA CENTRO COORD 224717S0420630W RAI0 1.6NM RTO. GND/12000 FT AMSL - JUN 26-SEP 23 0900-2359
- E2504/26** - PJE SUBJ AUTH/COOR APP RIO ACONTECERA CENTRO COORD 225227S0432318W (CAMPO DOS AFONSOS, RJ) RAI0 1NM RTO (COOR SBR 304). SFC/FL120 - APR 18-JUL 15 0900-0259,

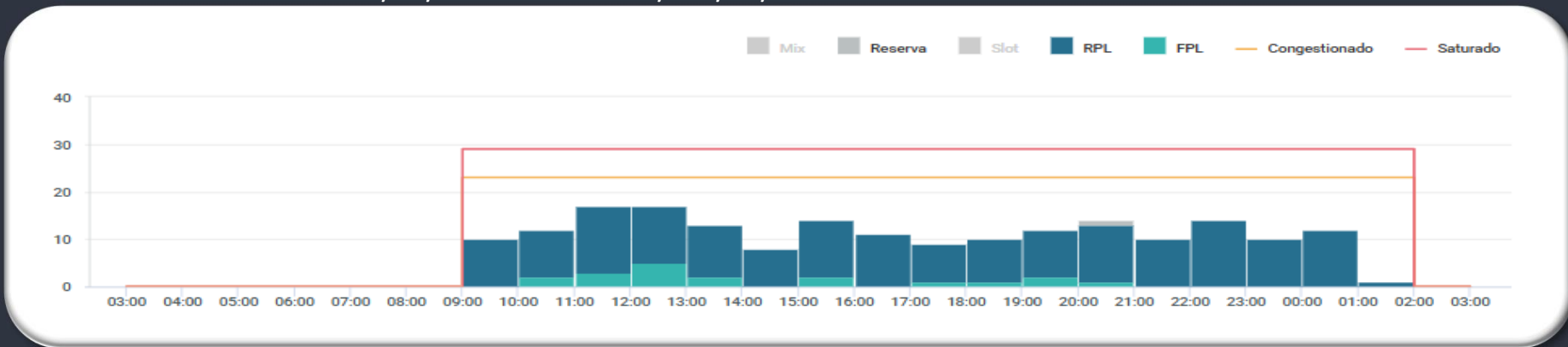
## METEOROLOGIA:

LOCALIDADE	03/09Z	09/15Z	15/21Z	21/03Z
SBGL	-	-	-	-

## INOPERÂNCIAS:

- E3515/26** - ILS CAT II RWY 10 REDUZIDO PARA CAT I - MAY 29 a JUL 29 20:00 UTC
- E4050/26** - ILS IM ITB RWY 10 U/S - JUN 23 a JUL 22 23:59 UTC

GRÁFICO DE DEMANDA : 30/06/2026 03:00 UTC / 01/07/2026 02:59 UTC:



EVENTOS RELEVANTES NO SOLO OU NO ESPAÇO AÉREO:

METEOROLOGIA:

- 1 – **E2501/25** - PJE SUBJ AUTH/COOR APP RIO ACONTECERA CENTRO COORD 225227S0432318W (CAMPO DOS AFONSOS, RJ) RAI0 1NM RTO (COOR SBR 304) - SFC FL120 - APR 18-JUL 15 0900-0259
- 2 – **E3079/26** - RWY 02L/20R CLSD PARA LDG, TKOF E TAX DE ACFT EXC INT RWY 02R/20L - 13 MAY 26 a 20 AG 26 09:00 UTC
- 3 – **E3318/26** - TWY ALFA 2 CLSD - MAY 29 06:00 TIL AGO 03 - 09:00UTC
- 4 – **E4176/26** - PJE SUBJ COOR APP RIO/APP ALDEIA. GND/12000 FT AMSL - JUN 26-SEP 23 0900-2359

LOCALIDADE	03/09Z	09/15Z	15/21Z	21/03Z
SBRJ	-	-	-	-

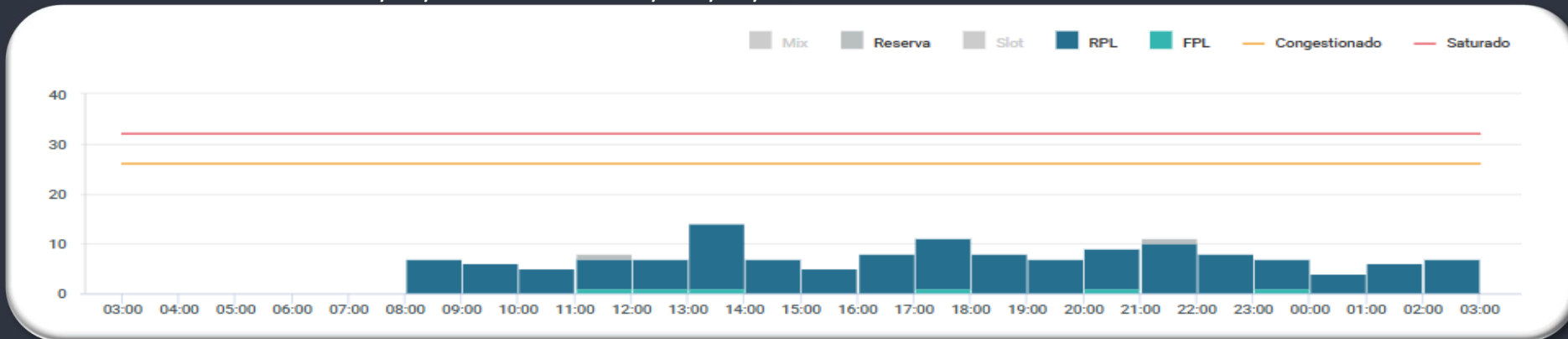
PREVISÃO DE DESLOCAMENTO DE EMBARCAÇÕES:

INOPERÂNCIAS:

- 5 – **SEVEN**: ATENTAR AOS NOTAM E3509/26, E3703/26, E3887/26, E3890/26, E3944/26, E3952/26 e E4174/26
- 6 – **SKANDI**: ATENTAR AOS NOTAM E3688/26, E3803/26, E4073/26, E4102/26 e E4103/26

1 - Não foram encontradas informações.

GRÁFICO DE DEMANDA : 30/06/2026 03:00 UTC / 01/07/2026 02:59 UTC:



EVENTOS RELEVANTES NO SOLO OU NO ESPAÇO AÉREO:

- 1 – **E2918/26** - BARRA DE PARADA TWY CHARLIE, ECHO E FOXTROT CLSD - 08 MAY 26 a 05 AGO 26 23:59 UTC
- 2 – **E2919/26** - LGT CL TWY (TODAS) U/S - 08 MAY 26 a 05 AGO 26 23:59 UTC
- 3 – **E4207/26** - RWY 15/33 CLSD DEVIDO SER MAINT EXC INT RWY 11/29 - JUN 28 a SET 24 TUE-SUN 0340-0740
- 4 – **E4208/26** - RWY 11/29 CLSD DEVIDO SER MAINT EXC INT RWY 15/33- JUN 28 a SET 24 TUE-SUN 0340-0740

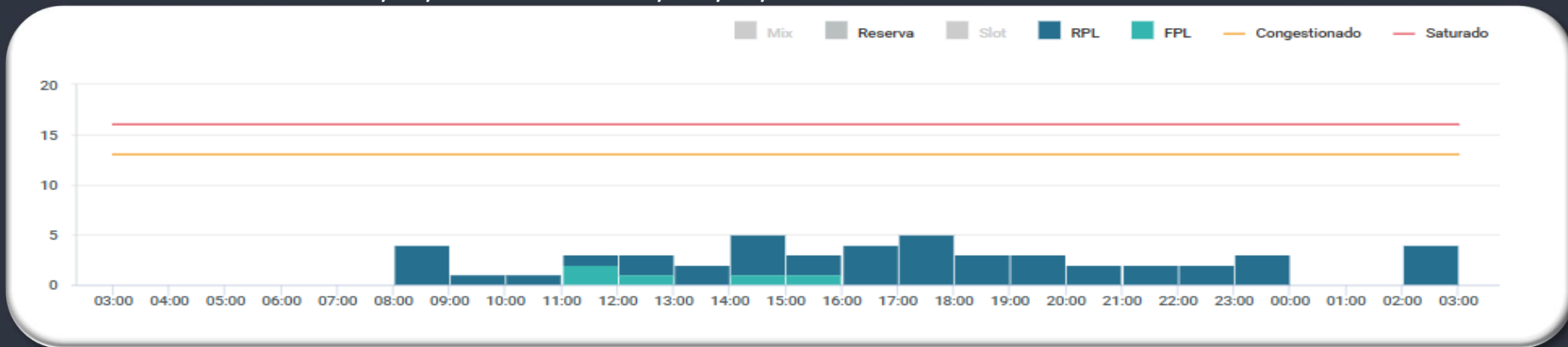
METEOROLOGIA:

LOCALIDADE	03/09Z	09/15Z	15/21Z	21/03Z
SBCT	RA T/V	RA T/V	RA T/V	RA T/V

INOPERÂNCIAS:

- 1 – **E4184/26** - ILS IM ICT RWY 33 U/S - JUN 26 1106 TIL SEP 24 2359

GRÁFICO DE DEMANDA : 30/06/2026 03:00 UTC / 01/07/2026 02:59 UTC:



EVENTOS RELEVANTES NO SOLO OU NO ESPAÇO AÉREO:

1 - E2826/26 - RWY 15/33 CLSD DEVIDO SER MAINT- MAY 07 TIL JUN 30 - TUE-SAT - 0530-0800 UTC

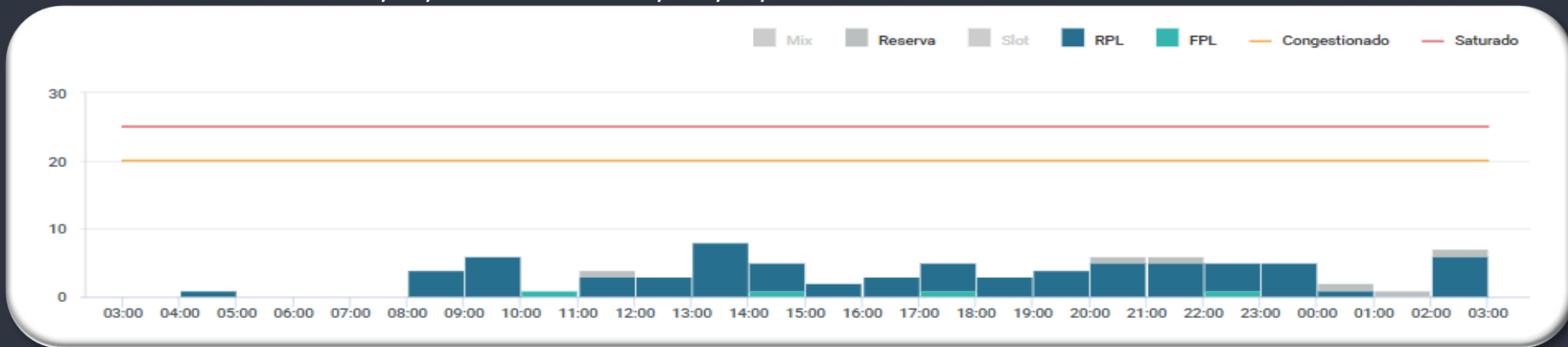
METEOROLOGIA:

LOCALIDADE	03/09Z	09/15Z	15/21Z	21/03Z
SBFI	RA T/V	RA T/V	TSRA	TSRA

INOPERÂNCIAS:

1 - Não foram encontradas informações.

GRÁFICO DE DEMANDA : 30/06/2026 03:00 UTC / 01/07/2026 02:59 UTC:



EVENTOS RELEVANTES NO SOLO OU NO ESPAÇO AÉREO:

1 - E3744/26 - RWY 03/21 CLSD DEVIDO SER MAINT- JUN 23 TIL SEP 20 - 21:00 UTC

METEOROLOGIA:

LOCALIDADE	03/09Z	09/15Z	15/21Z	21/03Z
SBFL	RA T/V	RA T/V	RA T/V	RA T

INOPERÂNCIAS:

1 - Não foram encontradas informações.

ORIGEM	DESTINO	ER	INICIO (PREVISAO)	FIM	MEDIDA	MOTIVO
<b>DEMANDA SBGR</b>						
BS-08	SBGR	XP-09	30/06/2026 07:50:00	30/06/2026 10:50:00	MIT - 20 NM	DEMANDA DESBALANCEADA DE CHEGADA
CW-10	SBGR	XP-09	30/06/2026 08:00:00	30/06/2026 11:00:00	MIT - 20 NM	DEMANDA DESBALANCEADA DE CHEGADA
BS-05	SBGR	XP-09	30/06/2026 08:10:00	30/06/2026 11:10:00	MIT - 20 NM	DEMANDA DESBALANCEADA DE CHEGADA
CW-10	SBGR	XP-09	30/06/2026 15:00:00	30/06/2026 16:00:00	MIT - 20 NM	DEMANDA DESBALANCEADA DE CHEGADA
BS-08	SBGR	XP-09	30/06/2026 17:50:00	30/06/2026 18:50:00	MIT - 20 NM	DEMANDA DESBALANCEADA DE CHEGADA
CW-10	SBGR	XP-09	30/06/2026 22:40:00	01/07/2026 00:20:00	MIT - 20 NM	DEMANDA DESBALANCEADA DE CHEGADA
BS-08	SBGR	XP-09	30/06/2026 22:50:00	01/07/2026 00:20:00	MIT - 20 NM	DEMANDA DESBALANCEADA DE CHEGADA
BS-05	SBGR	XP-09	30/06/2026 23:00:00	01/07/2026 00:20:00	MIT - 20 NM	DEMANDA DESBALANCEADA DE CHEGADA