PLANO DIÁRIO ATFM
26/11/2026



GERÊNCIA REGIONAL



Aeródromos e Setores

SBBR - Brasília
SBCF - Confins

LOCALIDADE: SBBR

PDA: 26/11/2026

GRÁFICO DE DEMANDA : 26/11/2026 03:00 UTC / 27/11/2026 02:59 UTC:

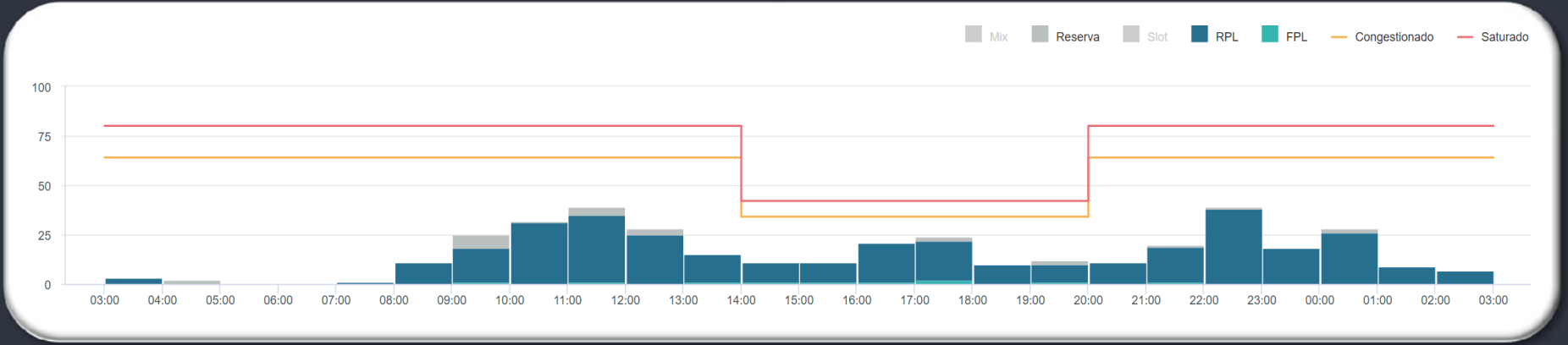

EVENTOS RELEVANTES NO SOLO OU NO ESPAÇO AÉREO:

1 - **F6529/26** - RWY 11L/29R CLSD DEVIDO SER MAINT - NOV 23-27 DEC 07-11 1400-2000.

METEOROLOGIA:

LOCALIDADE	03/09Z	09/15Z	15/21Z	21/03Z
SBBR	-	-	TSRA	-

INOPERÂNCIAS:

1 - Não foram encontradas informações.

LOCALIDADE: SBCF

PDA: 26/11/2026

GRÁFICO DE DEMANDA : 26/11/2026 03:00 UTC / 27/11/2026 02:59 UTC:

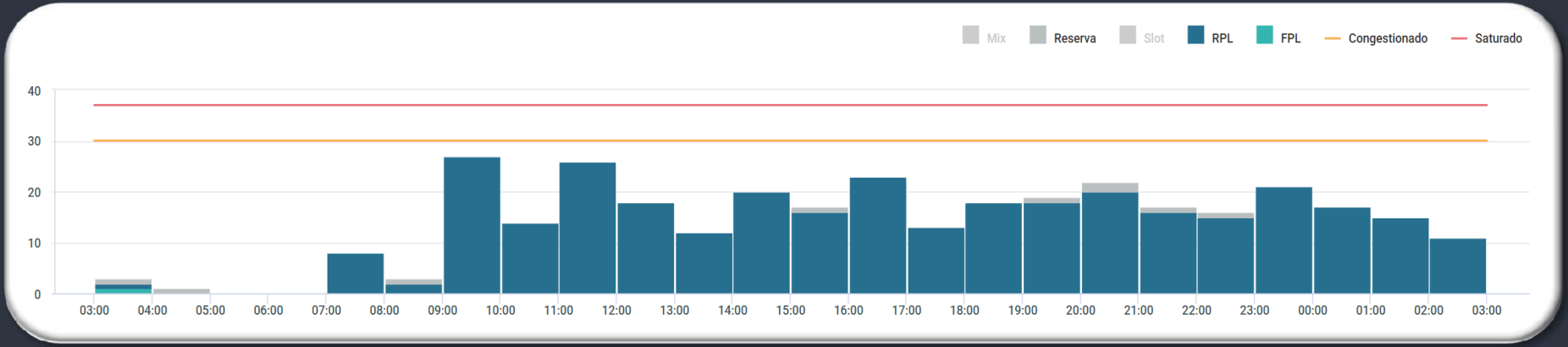

EVENTOS RELEVANTES NO SOLO OU NO ESPAÇO AÉREO:

1 - **F6012/26** - TWY E CLSD DEVIDO SER MAINT - OCT 21 0300-DEC 01 0300.
2 - **F6386/26** - RWY 16/34 CLSD DEVIDO SER MAINT- NOV 24-28 DEC 14-18 0445-0745.
3 - **F6663/26** - TWY ALPHA CLSD DEVIDO SER MAINT- NOV 25-28 0445-0745 29 0445-0800 30 0445-0740. DEC 01 07 08 0445-0730 02 04 05 0445-0740 03 06 0445-0800 09 10 0445-0755.

METEOROLOGIA:

LOCALIDADE	03/09Z	09/15Z	15/21Z	21/03Z
SBCF	RA	-TSRA	TSRA	-RA

INOPERÂNCIAS:

1 - Não foram encontradas informações.

SBWH - Implementação do Projeto de Reestruturação da TMA-BH

O Projeto da nova circulação da TMA-BH envolve um conceito de espaço aéreo que visa adequar a demanda de tráfego aéreo, com o objetivo de prover trajetórias mais eficientes e em consequência a redução de emissão de CO2 na atmosfera, adicionalmente reduzir a complexidade entre trajetórias de saídas e chegadas.

OBS: Atentar ao Playbook de rotas na AISWEB onde constam as alterações realizadas nas rotas com destino e procedência à TMA-BH.

A implementação ocorrerá às 0400 UTC do dia 26 de novembro de 2026.



Figura 1: Nova setorização da TMA.

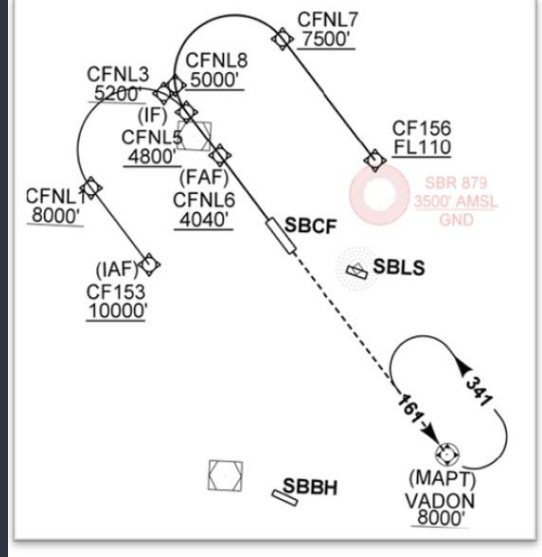

Figura 2: Procedimentos RF LEG RWY 16 SBCF.

GERÊNCIA REGIONAL



Aeródromos e Setores

SBGR - Guarulhos
SBSP - Congonhas
SBGL - Galeão
SBRJ - Santos Dumont

LOCALIDADE: SBGR

PDA: 26/11/2026

GRÁFICO DE DEMANDA : 26/11/2026 03:00 UTC / 27/11/2026 02:59 UTC:

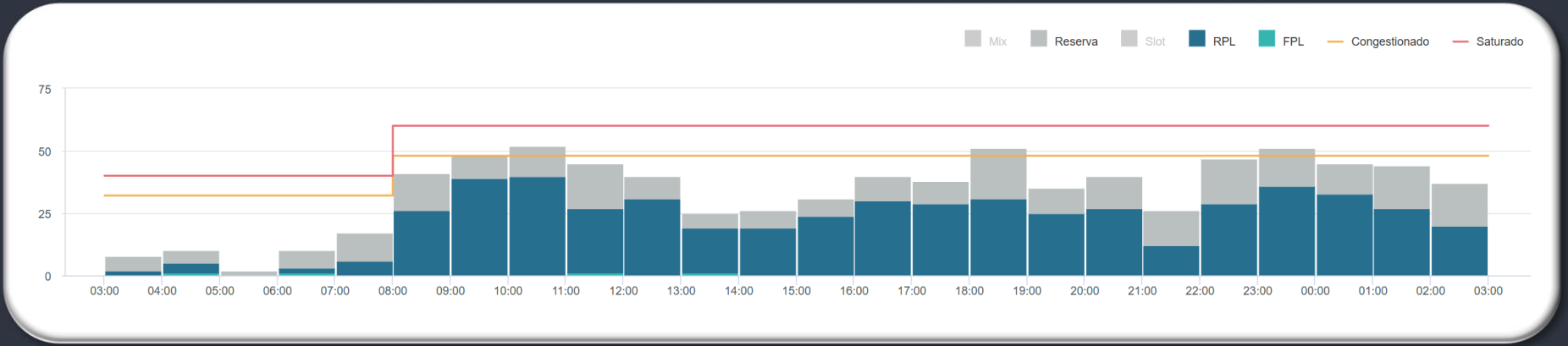

EVENTOS RELEVANTES NO SOLO OU NO ESPAÇO AÉREO:

1 - **F6549/26** - RWY 10R/28L CLSD DEVIDO SER MAINT - NOV 18-JAN 02 WED THU FRI SAT 0330-0759.
2 - **F6801/26** - ACFT DEP DE AD SITUADOS NA EUROPA, EXC TURQUIA, E DEST A SBGR QUE INGRESSAREM NA FIR BRASILIA OU FIR CURITIBA BTN HR 0700-0930, 1730-1900 E 2100-2300, DEVEM UTILIZAR UMA DAS RTE PREFERENCIAIS OU ALTERNATIVAS PUBLICADAS NO PLAYBOOK DE ROTAS, DISPONIVEL NO SITE WWW.AISWEB.DECEA.MIL.BR, MENU ESPACO AEREO - NOV 15-FEB 12 2359.

METEOROLOGIA:

LOCALIDADE	03/09Z	09/15Z	15/21Z	21/03Z
SBGR	BR T/V	-RA T	TS	-

INOPERÂNCIAS:

1 - Não foram encontradas informações.

SBRE.RE12

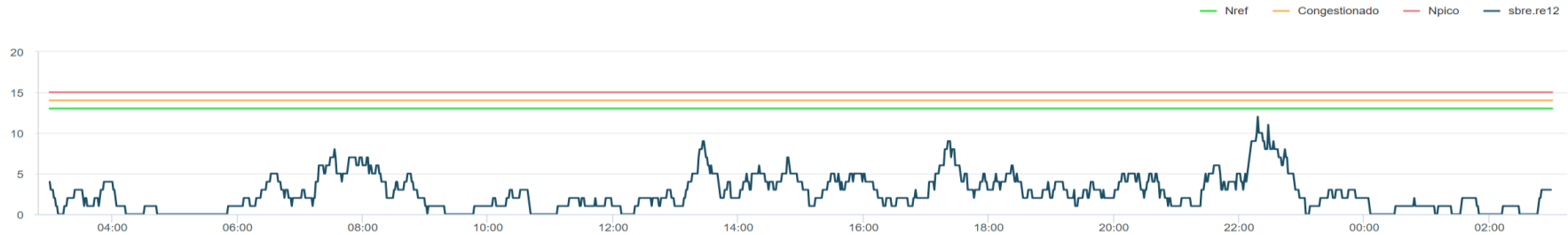

SBBS_1A TOTAL

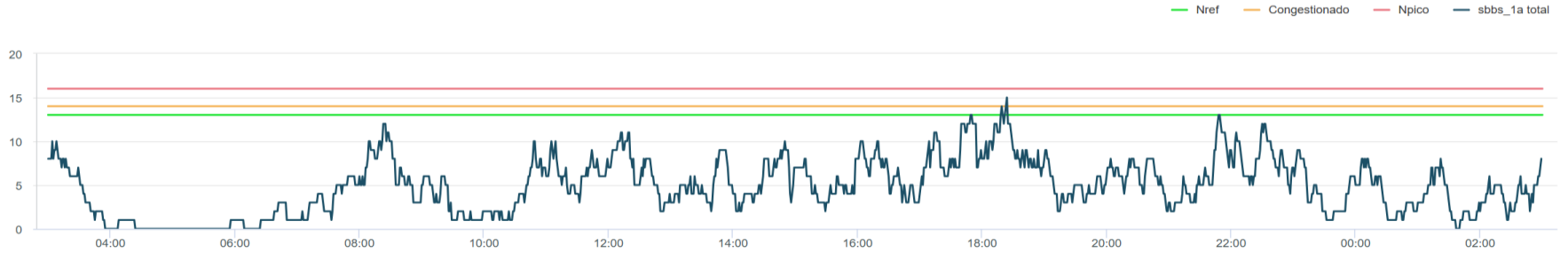

SBBS.BS05

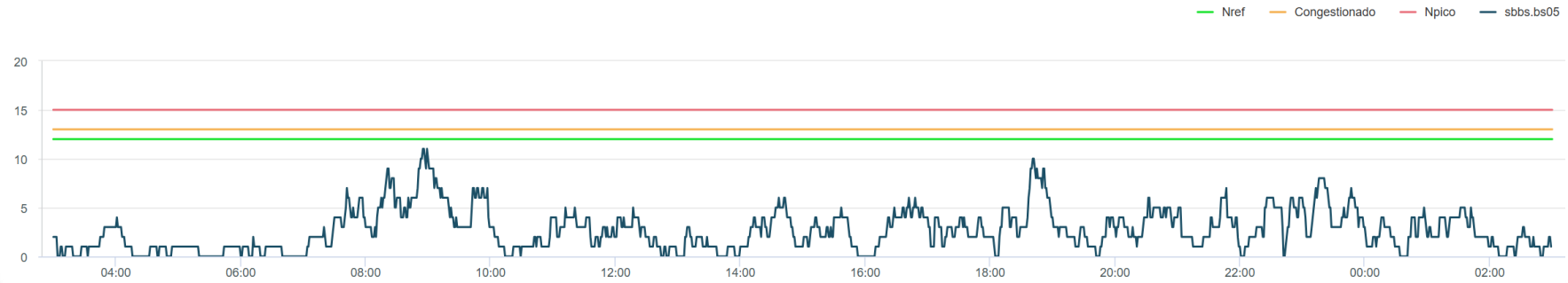

SBCW.CW10

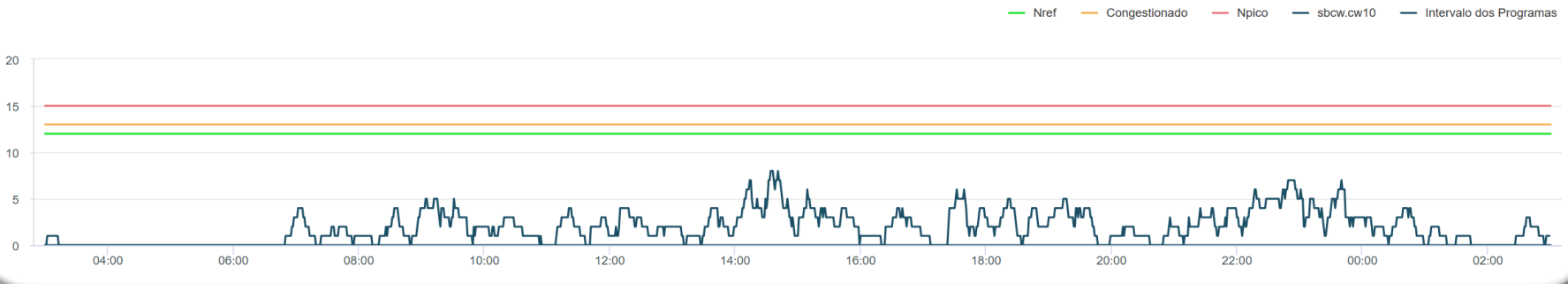

SBBS.BS06

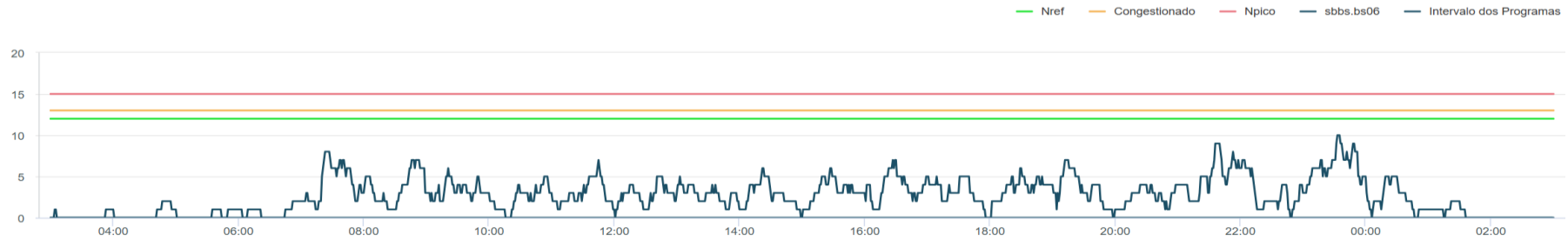

SBBS.BS08

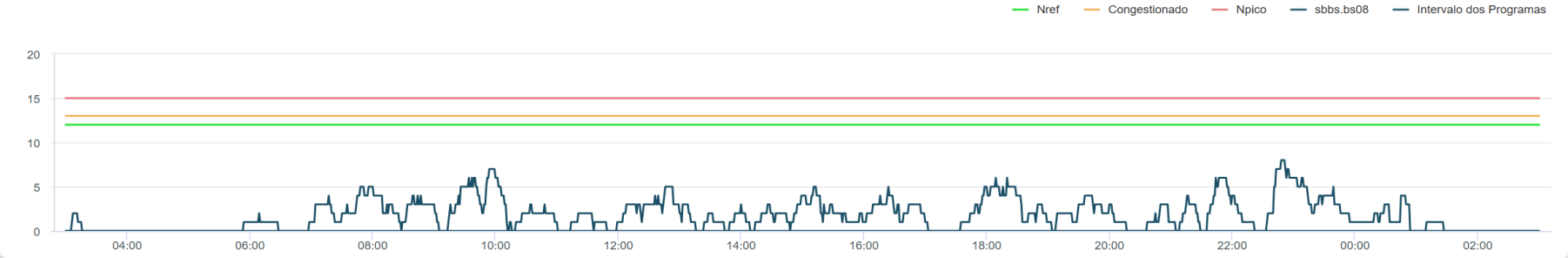

SBXP.SBXP_09

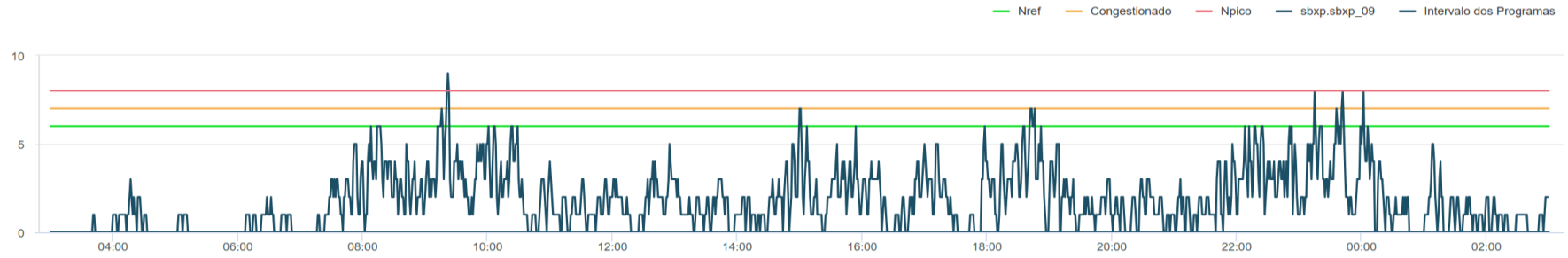

SBXP.SBXP_10

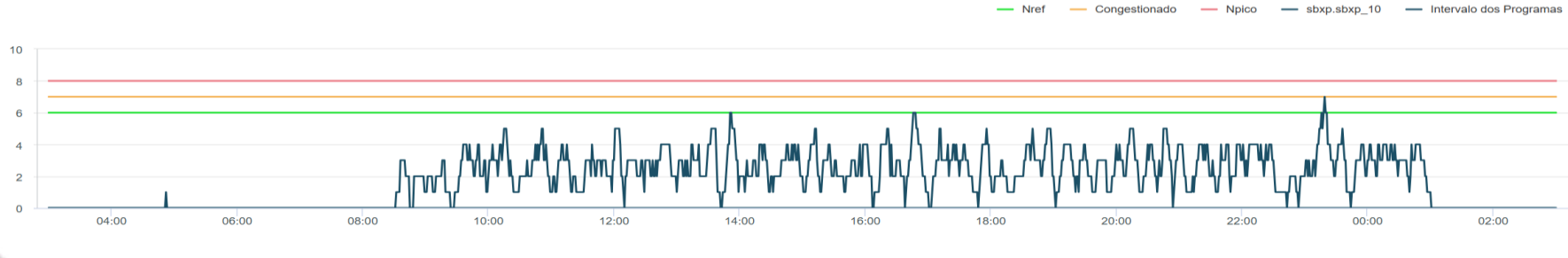

LOCALIDADE: SBSP

PDA: 26/11/2026

GRÁFICO DE DEMANDA : 26/11/2026 03:00 UTC / 27/11/2026 02:59 UTC:

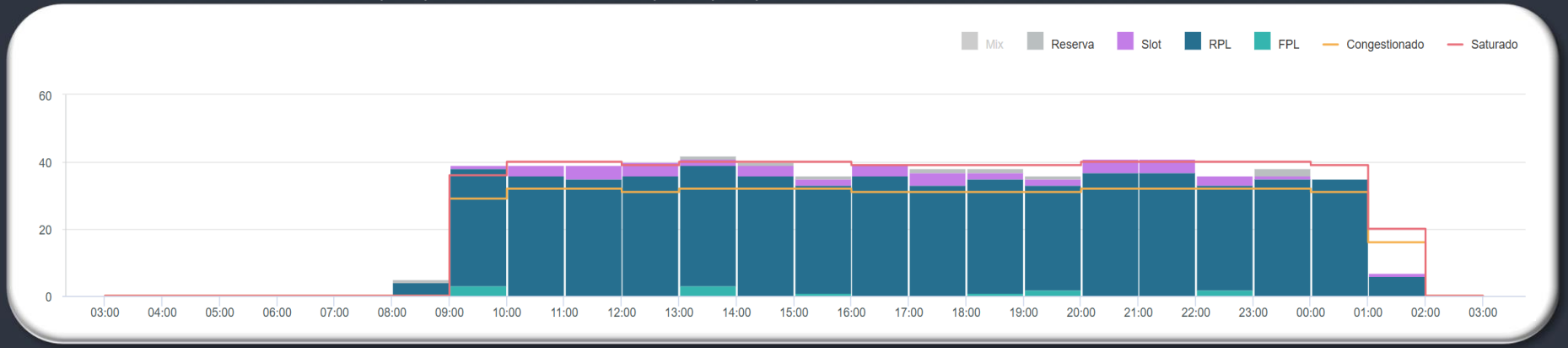

EVENTOS RELEVANTES NO SOLO OU NO ESPAÇO AÉREO:

1 - **F6028/26** - RWY 17R/35L CLSD DEVIDO SER MAINT - OCT 07-DEC 23 0200-0900.
2 - **SUP AIP N0104** - AD COORDENADO - 29 OCT 2026 até 20 AUG 2029.

METEOROLOGIA:

LOCALIDADE	03/09Z	09/15Z	15/21Z	21/03Z
SBSP	BR T/V	-RA T	TS	-

INOPERÂNCIAS:

1 - Não foram encontradas informações.

LOCALIDADE: SBGL

PDA: 26/11/2026

GRÁFICO DE DEMANDA : 26/11/2026 03:00 UTC / 27/11/2026 02:59 UTC:

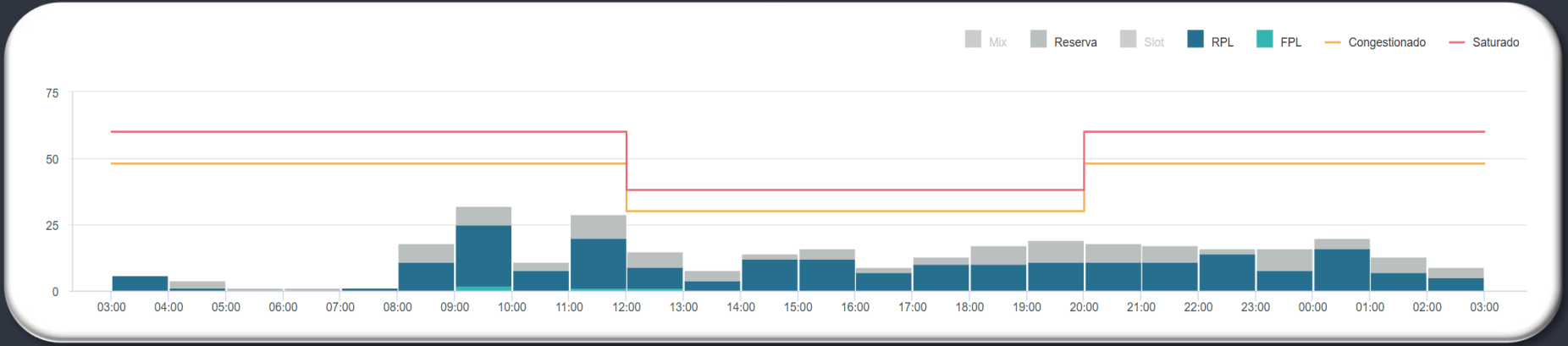

EVENTOS RELEVANTES NO SOLO OU NO ESPAÇO AÉREO:

1 - **E7450/26** - AREA RESTRITA TEMPORARIAMENTE (PJE - CAMPO DOS AFONSOS) SUBJ AUTH/COOR APP-RJ CENTRO COORD 225227S0432318W (COOR SBR304) RAIO 1NM ACT. GND/FL120 - OCT 21-JAN 16 0900-0259.
2 - **E7482/26** - TWY NOVEMBER CLSD BTN TWY KILO E TWY PAPA DEVIDO DESAGREGACAO DE PAVIMENTO - OCT 22-DEC 20 2000.
3 - **E7800/26** - RWY 10/28 CLSD DEVIDO SER MAINT - NOV 24-27 1200-2000.
4 - **E7818/26** - AREA RESTRITA TEMPORARIAMENTE (PJE - EXERCICIO MILITAR) CENTRO COORD 225123S/0433455W RAIO 1.6NM ACT. GND 12000FT AMSL - NOV 23-27 1000-1430 1600-1900 DEC 01-04 07-11 1000-1430 1600-1900.

METEOROLOGIA:

LOCALIDADE	03/09Z	09/15Z	15/21Z	21/03Z
SBGL	-RA	RA T	-TSRA	-

INOPERÂNCIAS:

1 - Não foram encontradas informações.

INFORMAÇÕES IMPORTANTES

PDA: 26/11/2026

SBWJ - Estabelecimento de EAC-T para a Zona de Lançamento de Paraquedistas da Enseada do Forte Imbuhy, em Niterói-RJ, destinada ao salto em massa d'água, solicitada pelo Centro de Instrução de Operações Especiais (CIOpEsp) do Exército Brasileiro, diariamente, de 24 a 26 de novembro de 2026, das 0800 às 0845 UTC.
NOTAM E6969/26 e E6970/26 - GND/12000FT AMSL.
IMPACTO: O evento está fora do horário de funcionamento do SBRJ. Quanto ao SBGL, impacta com procedimentos de saída e de aproximação perdida para as RWY15 e 33. Serão autorizados procedimentos alternativos pelo APP-RJ.



LOCALIDADE: SBRJ

PDA: 26/11/2026

GRÁFICO DE DEMANDA : 26/11/2026 03:00 UTC / 27/11/2026 02:59 UTC:

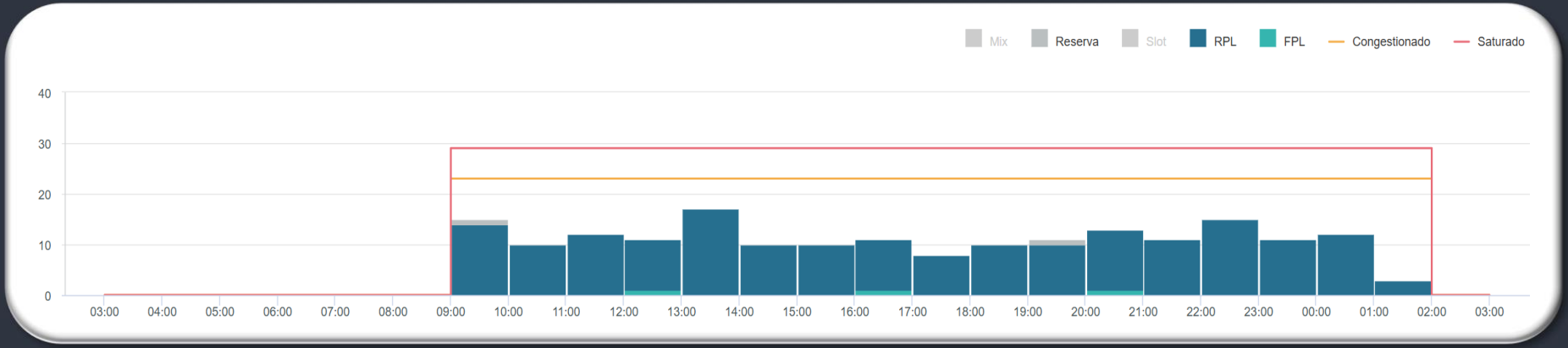

EVENTOS RELEVANTES NO SOLO OU NO ESPAÇO AÉREO:

1 - **E7449/26** - AREA RESTRITA TEMPORARIAMENTE (PJE - CAMPO DOS AFONSOS) SUBJ AUTH/COOR APP-RJ CENTRO COORD 225227S0432318W (COOR SBR304) RAIO 1NM ACT. GND/FL120 - OCT 21-JAN 16 0900-0259.
2 - **E7608/26** - TWY ALFA 2 CLSD DEVIDO OBRAS - OCT 28-JAN 26 0900.
3 - **E7609/26** - RWY 02L/20R CLSD DEVIDO OBRAS, EXC TRECHOS ESSENCIAIS A OPS TAX DA RWY 02R/20L - OCT 28-JAN 26 0900.
4 - **E8374/26** - AREA RESTRITA TEMPORARIAMENTE (FLT RPA - RIO DE JANEIRO, RJ) CENTRO COORD 225703.98S/0430956.49W RAIO 140M ACT. GND/1100FT AMSL - NOV 26 2100- 27 0259.

PREVISÃO DE DESLOCAMENTO DE EMBARCAÇÕES:

1 - **SEVEN:** ATENTAR AOS **NOTAM E7696/26, E7837/26, E8018/26, E8026/26, E8061/26, E8080/26 e E8168/26.**
2 - **SKANDI:** ATENTAR AO **NOTAM E7768/26, E7776/26, E8219/26, E8231/26, E8279/26 e E8397/26.**
3 - **NAVIO DEEP BLUE:** ATENTAR AO **NOTAM E8214/26.**

METEOROLOGIA:

LOCALIDADE	03/09Z	09/15Z	15/21Z	21/03Z
SBRJ	-RA	RA T	-TSRA	-

INOPERÂNCIAS:

1 - Não foram encontradas informações.

INFORMAÇÕES IMPORTANTES

PDA: 26/11/2026

4º ENCONTRO INTERNACIONAL DE PLANADORES EM PALMEIRA DAS MISSÕES (EIPPA), no Aeroclube de Palmeira das Missões - RS.
PERÍODO: 19 a 30 NOV 2026
IMPACTO: A ativação das áreas poderá interferir nos procedimentos de saída e chegada dos aeródromos de Santo Ângelo (SBNM) e Passo Fundo (SBPF), que possuem voos comerciais regulares.
*** Avalia-se que a redivisão em três áreas resultou na concentração dos voos na EIPPA III, gerando interferência direta sobre SBPF, cuja ativação já se encontra condicionada aos períodos sem voos regulares. Os dados analisados indicam que a demanda é reduzida, não ultrapassando um movimento por intervalo de 15 minutos, além de apresentar concentração em horários específicos e recorrentes. Esse cenário permite a compatibilização entre a atividade e os voos regulares, mediante o estabelecimento de intervalos na ativação ou o particionamento das áreas, possibilitando, assim, a preservação de parte da janela solicitada.**
NOTAM E8027/26, E8107/26 e E8258/26

ÁREAS EIPPA I, II E III – ATUALIZAÇÃO APÓS A REDIVISÃO

ÁREA	SDIA	PERÍODO DE ATIVAÇÃO (UTC)	LIMITES VERTICAIS	CONDIÇÃO DE ATIVAÇÃO
EIPPA I	918948f8	19 a 30 NOV 2026, diariamente, de 1300 UTC ao pôr do sol de SSPL	4000 FT AMSL – FL115	Sem condição adicional registrada
EIPPA II	457d46cc	19 a 30 NOV 2026, diariamente, das 1300 às 1929 UTC	4000 FT AMSL – FL115	Ativação sujeita à coordenação prévia com a Rádio Passo Fundo
EIPPA III	e2386832	19 a 30 NOV 2026, diariamente, de 1300 UTC ao pôr do sol de SSPL	4000 FT AMSL – FL115	Somente mediante coordenação prévia com a Rádio Passo Fundo e em horários sem previsão de voos da aviação comercial



GERÊNCIA REGIONAL



Aeródromos e Setores

SBRF - Recife

LOCALIDADE: SBRF

PDA: 26/11/2026

GRÁFICO DE DEMANDA : 26/11/2026 03:00 UTC / 27/11/2026 02:59 UTC:

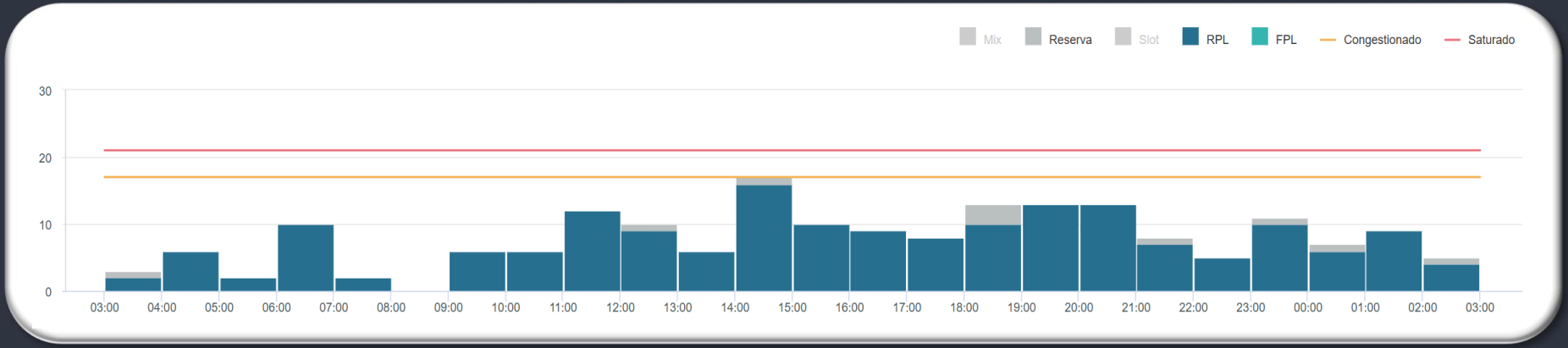

EVENTOS RELEVANTES NO SOLO OU NO ESPAÇO AÉREO:

1 - **B2453/26** - TWY ROMEU CLSD PSN 26 DEVIDO BURACO - OCT 30-DEC 05 1200.
2 - **B2591/26** - TWY MIKE CLSD 330M A PARTIR DO PONTO DE ESPERA DA THR 36 DEVIDO BURACO - NOV 16-26 0301.

METEOROLOGIA:

LOCALIDADE	03/09Z	09/15Z	15/21Z	21/03Z
SBRF	-	-	-	-

INOPERÂNCIAS:

1 - Não foram encontradas informações.

GERÊNCIA REGIONAL



Aeródromos e Setores

SBBE - Belém

LOCALIDADE: SBBE

PDA: 26/11/2026

GRÁFICO DE DEMANDA : 26/11/2026 03:00 UTC / 27/11/2026 02:59 UTC:

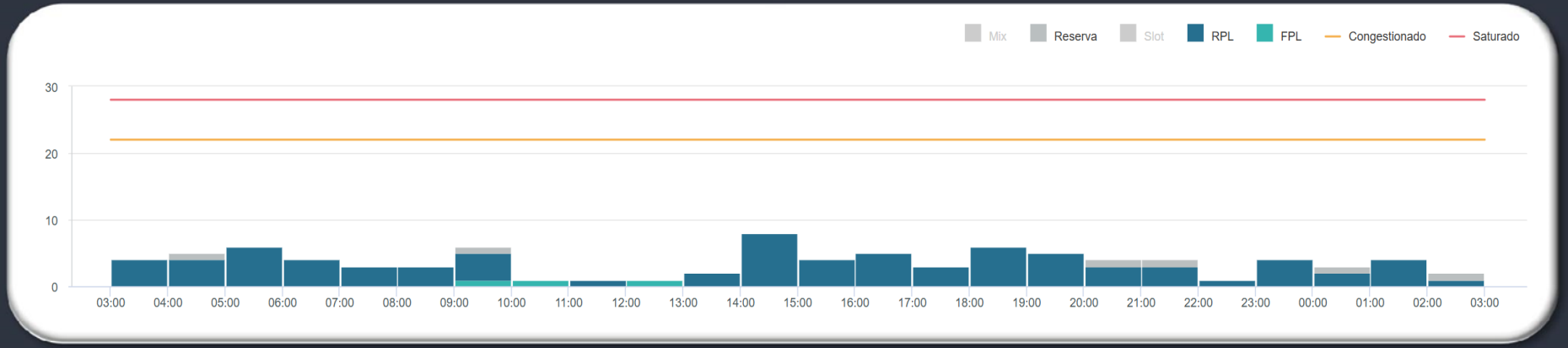

EVENTOS RELEVANTES NO SOLO OU NO ESPAÇO AÉREO:

1 - **G2657/26** - RWY 07/25 CLSD LDG E TKOF EXC INT RWY 03/21 DEVIDO SER MAINT - NOV 16-27 MON-FRI 1000-1300.
2 - **G2686/26** - RWY 03/21 CLSD LDG E TKOF EXC INT RWY 07/25 DEVIDO SER MAINT. RMK: PERMITIDO TAXI DE AERONAVES - NOV 16-27 MON-FRI 1700-2000.

METEOROLOGIA:

LOCALIDADE	03/09Z	09/15Z	15/21Z	21/03Z
SBBE	-	-	SHRA	-

INOPERÂNCIAS:

1 - Não foram encontradas informações.

PREVISÃO DE MEDIDAS ATFM

PDA: 26/11/2026

ORIGEM	DESTINO	ER	INICIO (PREVISAO)	FIM	MEDIDA	MOTIVO
DEMANDA SBGR						
BS-05	SBGR	XP-09	26/11/2026 07:30:00	26/11/2026 10:30:00	MIT - 20 NM	DEMANDA DESBALANCEADA DE CHEGADA
BS-08	SBGR	XP-09	26/11/2026 07:30:00	26/11/2026 09:30:00	MIT - 30 NM	DEMANDA DESBALANCEADA DE CHEGADA
CW-10	SBGR	XP-09	26/11/2026 08:30:00	26/11/2026 10:30:00	MIT - 30 NM	DEMANDA DESBALANCEADA DE CHEGADA
CW-10	SBGR	XP-09	26/11/2026 18:00:00	26/11/2026 19:00:00	MIT - 30 NM	DEMANDA DESBALANCEADA DE CHEGADA
BS-05	SBGR	XP-09	26/11/2026 21:30:00	27/11/2026 00:30:00	MIT - 20 NM	DEMANDA DESBALANCEADA DE CHEGADA
CW-10	SBGR	XP-09	26/11/2026 21:30:00	26/11/2026 23:59:00	MIT - 30 NM	DEMANDA DESBALANCEADA DE CHEGADA
BS-08	SBGR	XP-09	26/11/2026 21:30:00	26/11/2026 23:59:00	MIT - 30 NM	DEMANDA DESBALANCEADA DE CHEGADA
DEMANDA SBGL						
CW-08	SBGL	WJ-06	26/11/2026 08:30:00	26/11/2026 10:00:00	MIT - 30 NM	DEMANDA DESBALANCEADA DE CHEGADA

SITUAÇÃO METEOROLÓGICA – ÚLTIMOS 7 DIAS

16/11/2026 a 22/11/2026

PRECIPITAÇÃO ACUMULADA EM 07 DIAS - Observada

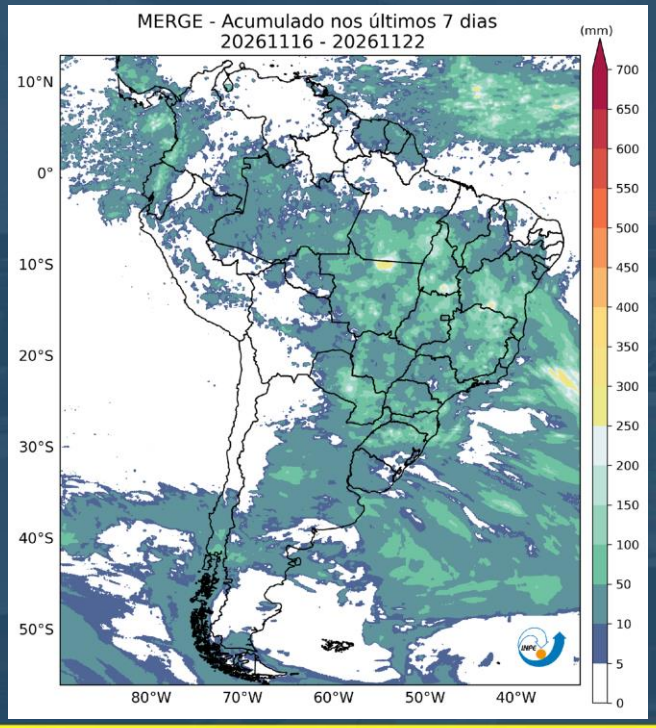

Região	Situação MET observada
FIR BS / RDA 1	A umidade proveniente da Amazônia, associada à aproximação de um cavado oriundo da região do Paraguai, favoreceu a intensificação das instabilidades atmosféricas sobre a Região Centro-Oeste. Entre os dias 15 e 22, foram registrados episódios de chuvas intensas, trovoadas e temporais isolados, principalmente no sul do Tocantins (TO), centro-norte de Minas Gerais (MG), Goiás (GO) e Mato Grosso (MT). Em pontos isolados, **os acumulados de precipitação ultrapassaram 150 mm.**
FIR CW / RDA 2	A atuação de sistemas de baixa pressão entre o Paraguai e o norte da Argentina, associada ao avanço de sistemas frontais e à umidade amazônica, favoreceu a formação de instabilidades sobre a FIR-CW. Ocorreram chuvas intensas, trovoadas e tempestades severas no RS, SC e PR. No dia 20, destacaram-se supercélulas e **rajadas de vento superiores a 100 km/h em pontos isolados**, além de acumulados expressivos de precipitação no PR.
FIR RE / RDA 3	Apresentou condições relativamente estáveis no litoral, enquanto áreas do interior do Nordeste foram influenciadas por cavados atmosféricos e pelo transporte de umidade, favorecendo instabilidades. Foram previstas pancadas de chuva, trovoadas isoladas e formação de nuvens TCU/CB, principalmente no oeste e sul da BA, MA e PI. Em pontos isolados, **os acumulados de precipitação ultrapassaram 150 mm.**
FIR AZ / RDA 4	A elevada umidade e o aquecimento diurno favoreceram instabilidades sobre a FIR-AZ, principalmente no oeste do AM, AC, RO e sul do PA, com previsão de pancadas de chuva, trovoadas, nuvens TCU/CB e **acumulados próximos de 80 mm em pontos isolados.**
FIR AO	Um sistema de baixa pressão próximo ao litoral da Bahia favoreceu a formação de áreas de instabilidade sobre o setor central e oeste da FIR-AO. A Zona de Convergência Intertropical (ZCIT) permaneceu atuante sobre o Atlântico Tropical, contribuindo para a formação de nebulosidade e áreas de precipitação, principalmente nas proximidades da faixa equatorial.

PREVISÃO METEOROLÓGICA - PARA 6 DIAS

23/11/2026 a 29/11/2026

PRECIPITAÇÃO ACUMULADA EM 07 DIAS - Prevista

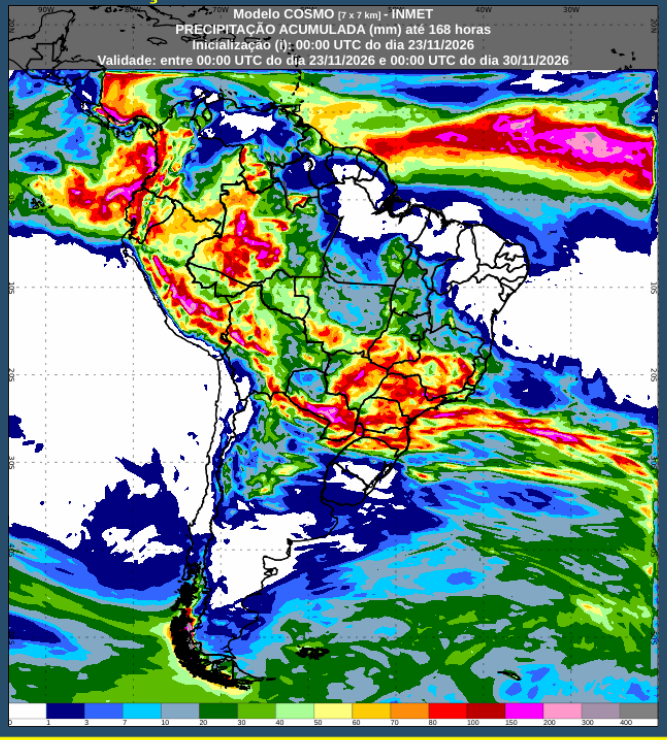

Região	Situação MET prevista
FIR-BS RDA 1	A atuação de áreas de baixa pressão no Paraguai, associada ao transporte de umidade, favorecerá a formação de instabilidades sobre os setores norte, oeste e central da FIR, com previsão de pancadas de chuva e trovoadas isoladas. **Os acumulados de precipitação poderão atingir 150 mm em pontos isolados.**
FIR-CW RDA 2	A atuação de áreas de baixa pressão no Paraguai, associada ao transporte de umidade, favorece a ocorrência de instabilidades sobre os setores oeste, norte e sul da FIR, com destaque para o Rio Grande do Sul, Santa Catarina e Paraná. São previstas pancadas de chuva e possíveis tempestades, **com acumulados em torno de 60 mm na maior parte da região, podendo atingir até 150 mm em áreas isoladas do oeste de Santa Catarina e do Paraná**.
FIR-RE RDA 3	São previstos baixos acumulados de precipitação sobre grande parte da FIR, principalmente na faixa litorânea. No setor oeste e sul, há possibilidade de precipitações isoladas, associadas à formação de áreas de instabilidade. Os acumulados de precipitação deverão ficar **em torno de 80 mm na maior parte da região da Bahia.**
FIR-AZ RDA 4	São previstos acumulados expressivos de precipitação sobre os setores oeste, norte e centro da FIR, com destaque para o oeste do Amazonas e áreas próximas às fronteiras com Peru e Colômbia, favorecendo a formação de áreas de instabilidade. Acumulados de até **150 mm no centro e a oeste da região.**
FIR-AO	Observa-se uma extensa faixa de precipitação sobre o Atlântico Tropical, associada à atuação da Zona de Convergência Intertropical (ZCIT). No Atlântico Sul, outra faixa de instabilidade se estende desde as proximidades do Sul do Brasil em direção ao oceano, associada à atuação de sistemas frontais.