# BRIEFING OPERACIONAL
# 26/11/2026



# BRIEFING REGIONAL DIÁRIO

**RESTRIÇÕES · METAR 26/11 12:06 UTC**

**1 - Restrições de teto:** SBCT, SBJV, SBKP, SBRJ, SBSP
**2 - Restrições de visibilidade:** SBEG, SBPV
**3 - Restrições de teto/visibilidade:** SBGL, SBGR




| | | |
|---|---|---|
| | **VFR** | Vis ≥ 5.000 m e Teto ≥ 1.500 ft |
| | **IFR** | Vis 1.500–5.000 m ou Teto 600–1.500 ft |
| | **ABX MIN** | Vis < 1.500 m ou Teto < 600 ft |

**Atualizações consulte: https://redemet.decea.mil.br/**

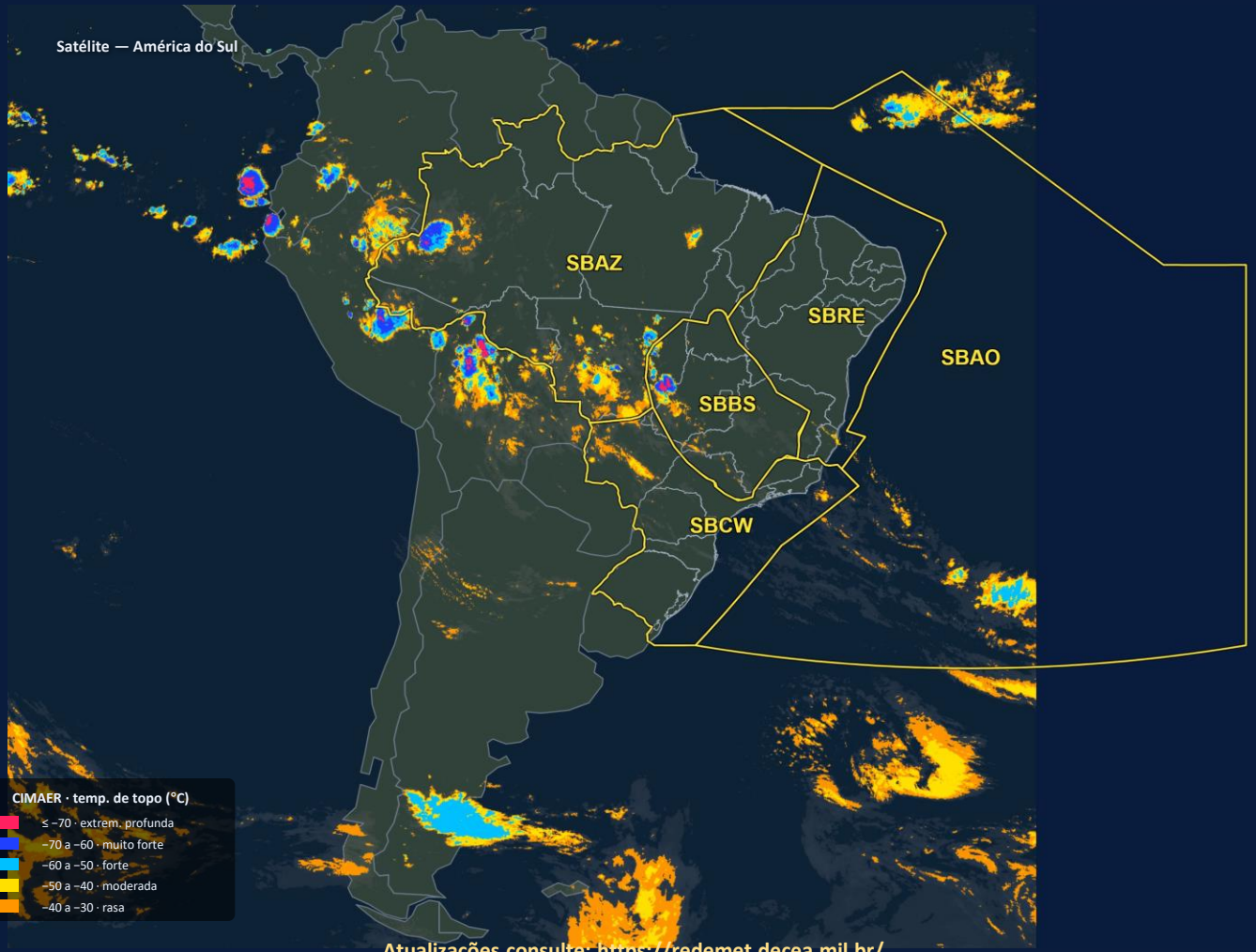


Atualizações consulte: https://redemet.decea.mil.br/

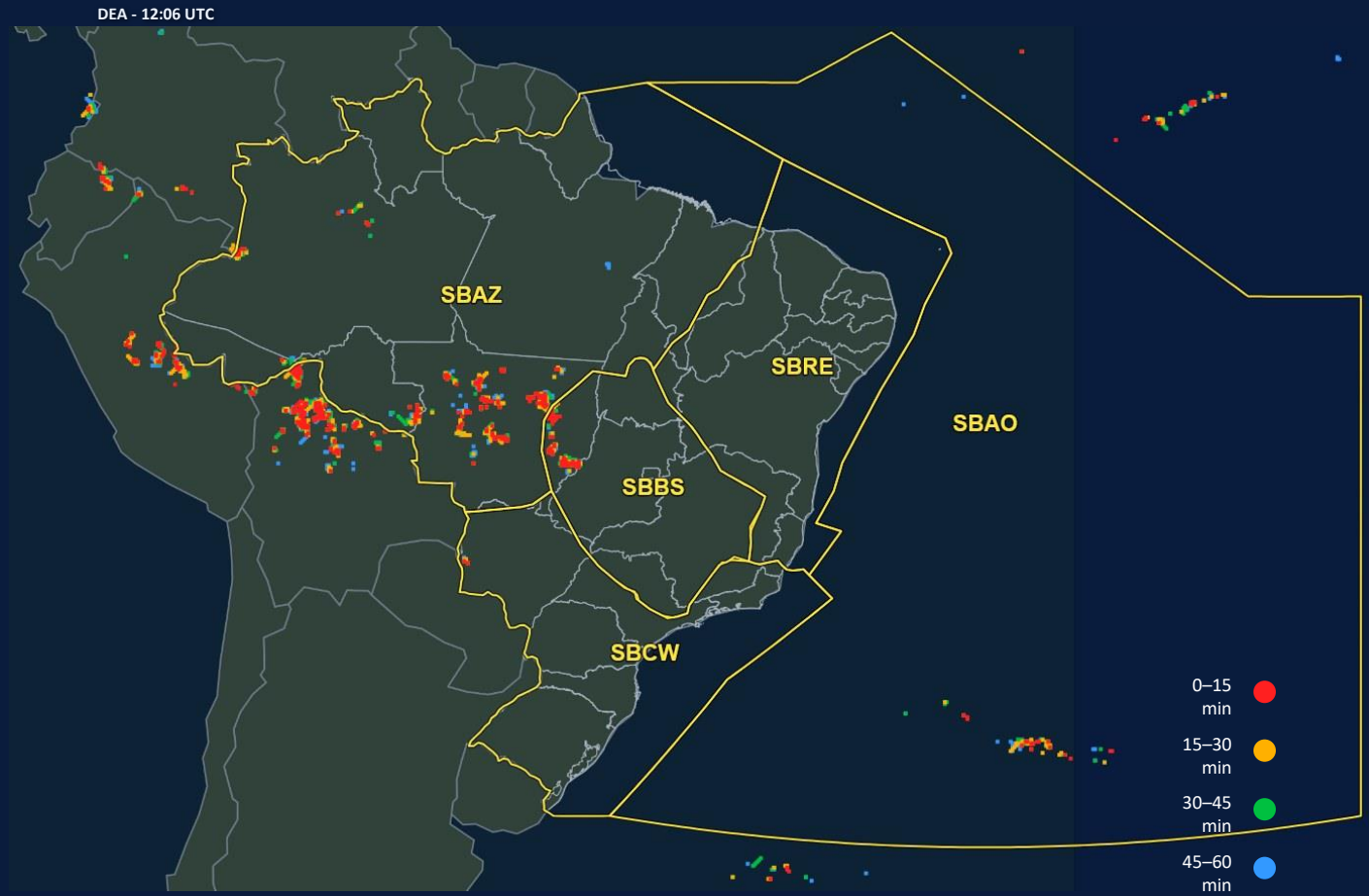


Atualizações consulte: https://redemet.decea.mil.br/

SIGMET em vigor · consulta 26/11 12:06 UTC




Atualizações consulte: https://redemet.decea.mil.br/

SIGMET de TS em vigor · consulta 26/11 12:06 UTC

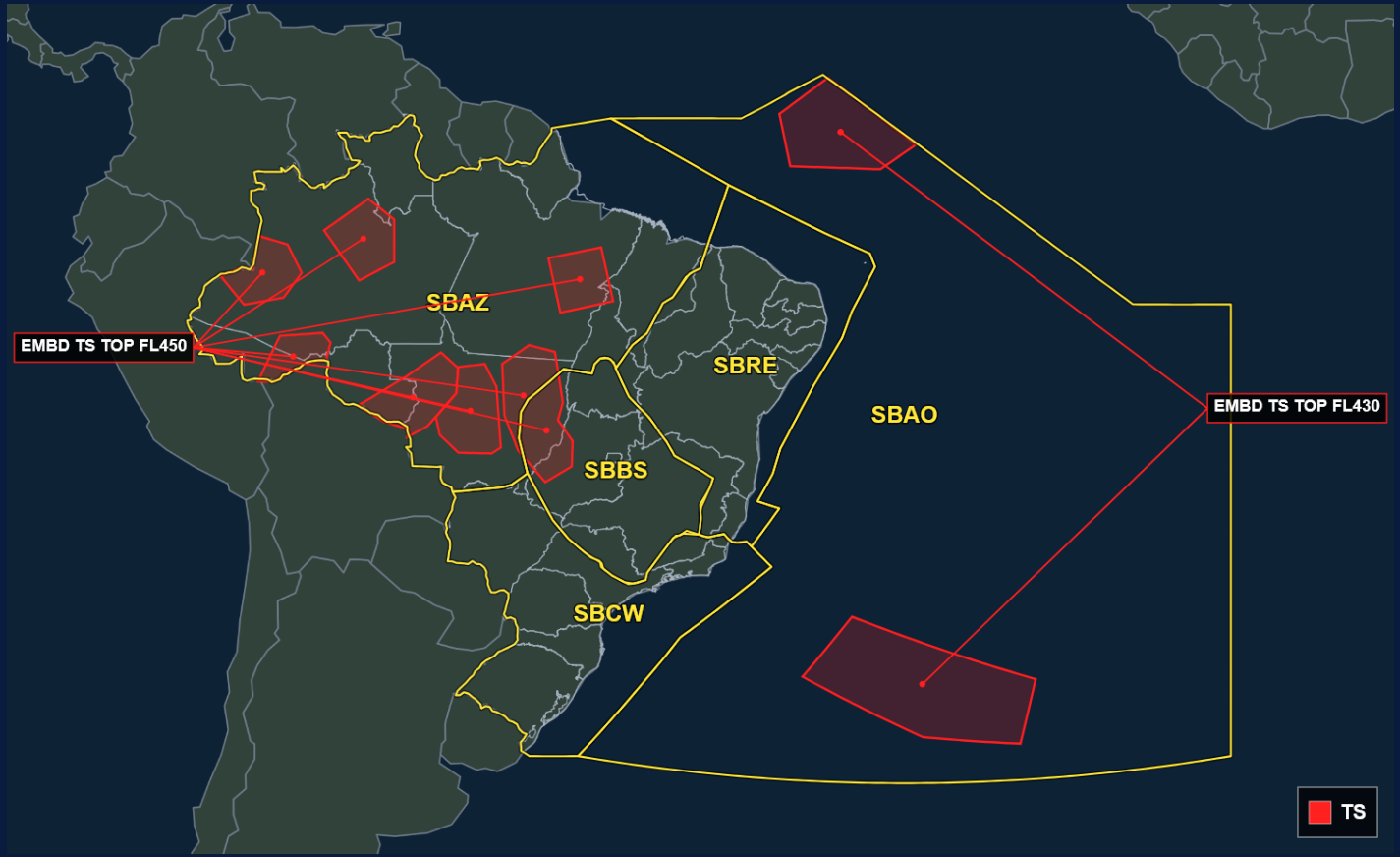


Atualizações consulte: https://redemet.decea.mil.br/

Modelagem ECMWF — precipitação prevista (pico) · 2000 UTC 26/11 (rodada 26/11 00Z)

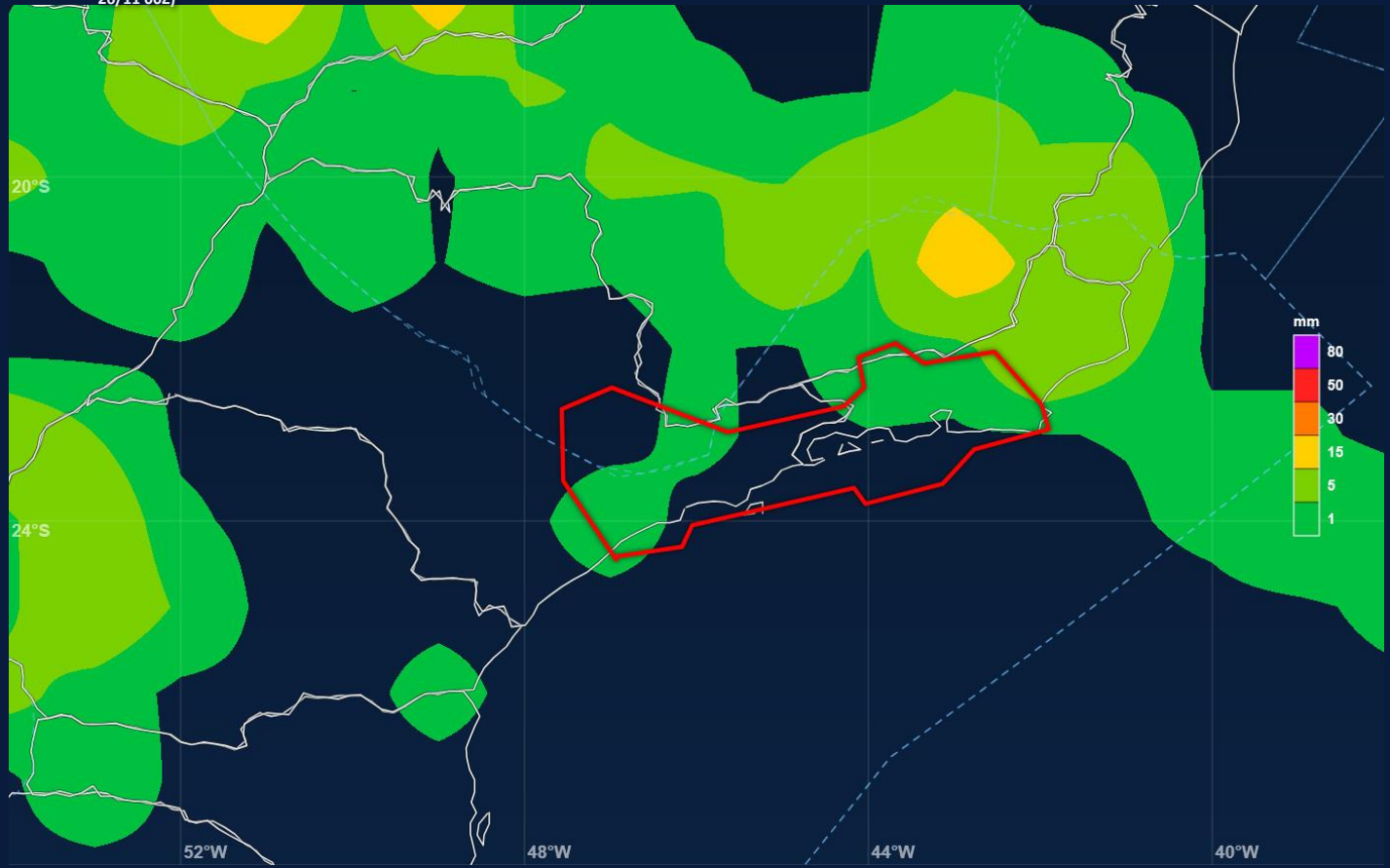

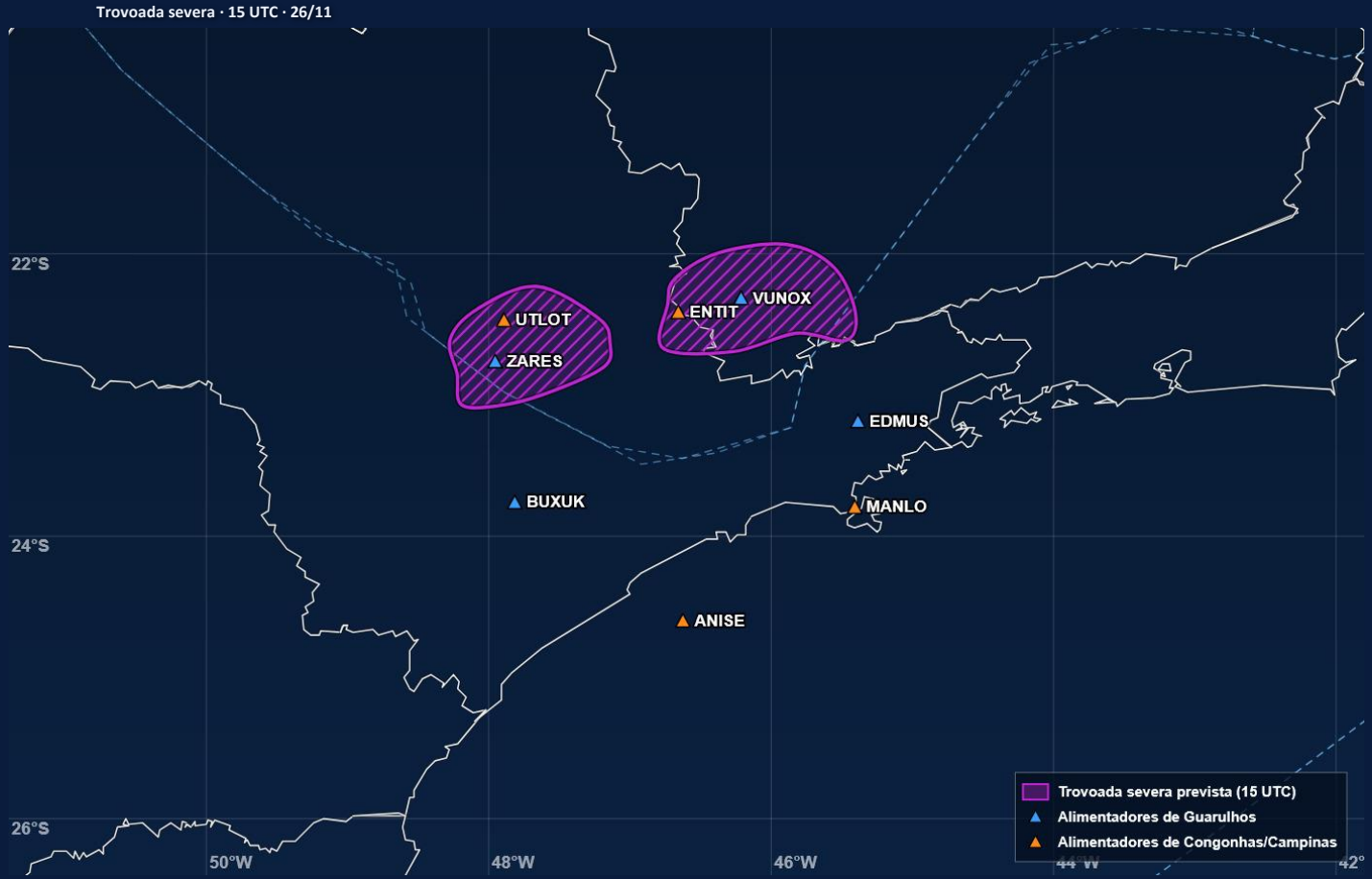
Trovoada severa · 15 UTC · 26/11
22°S
24°S
26°S
50°W
48°W
46°W
44°W
42°
UTLOT
ZARES
ENTIT
VUNOX
EDMUS
BUXUK
MANLO
ANISE
Trovoada severa prevista (15 UTC)
Alimentadores de Guarulhos
Alimentadores de Congonhas/Campinas

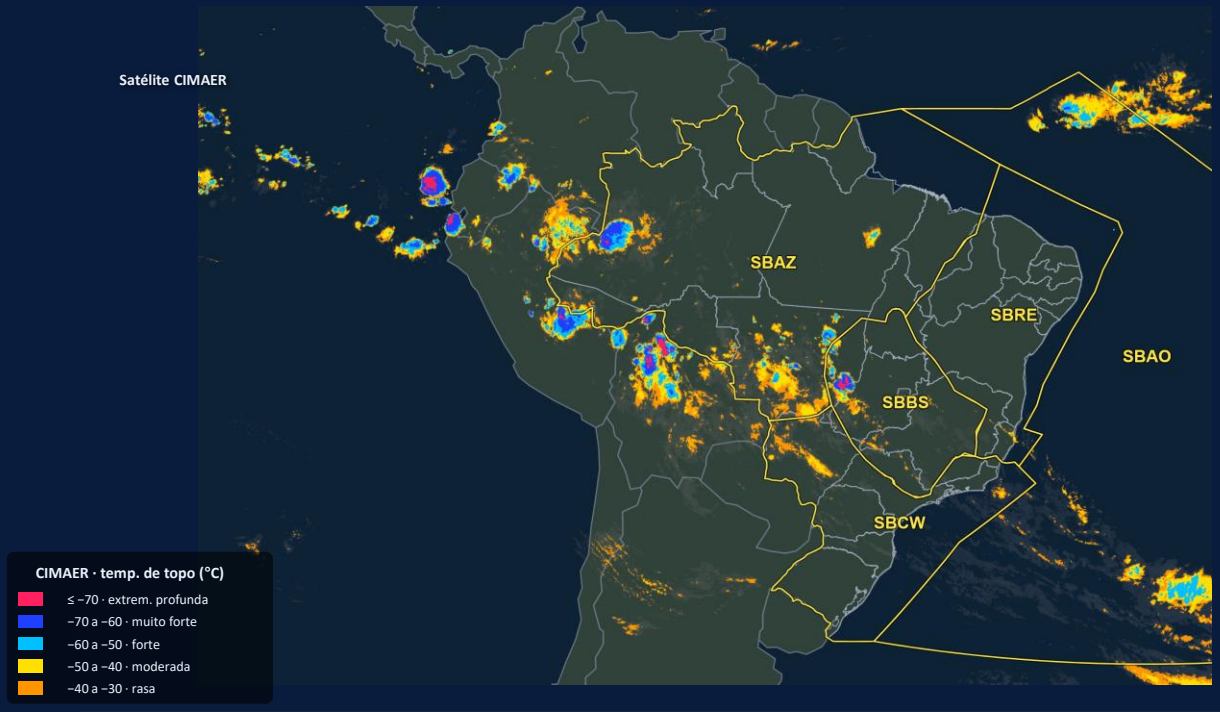


| FIR-AZ | EG | BE | BV | MQ | SL | SN | PV | RB | CY |
|---|---|---|---|---|---|---|---|---|---|
| MANHÃ | FU V | | | | | FU V | | | |
| TARDE | FU V | TSRA | | | | FU V | FU V | TSRA T/V | TSRA |
| NOITE | | | | | | FU V | TSRA V | | TS |
| MANHÃ | | | | | | | | | |

Satélite CIMAER

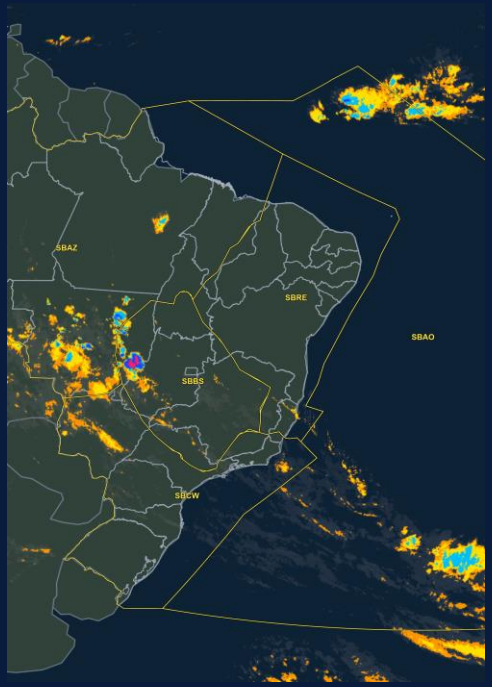


CIMAER · temp. de topo (°C)

- ≤ −70 · extrem. profunda
- −70 a −60 · muito forte
- −60 a −50 · forte
- −50 a −40 · moderada
- −40 a −30 · rasa

| FIR-RE | FZ | RF | SV | VT |
|---|---|---|---|---|
| MANHÃ | | | | |
| TARDE | | | | |
| NOITE | | | | TSRA |
| MANHÃ | | | | TSRA |

Satélite CIMAER

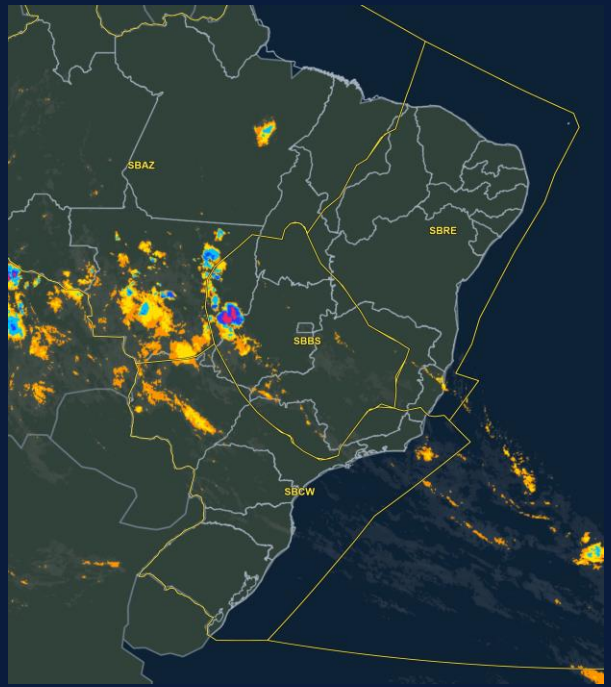


CIMAER · temp. de topo (°C)

- ≤ −70 · extrem. profunda
- −70 a −60 · muito forte
- −60 a −50 · forte
- −50 a −40 · moderada
- −40 a −30 · rasa

| FIR-BS | BR | GO | BH | CF | KP |
|---|---|---|---|---|---|
| MANHÃ | | | | | |
| TARDE | TSRA | TSRA | TSRA | TSRA | SHRA T |
| NOITE | | | | | |
| MANHÃ | | | | | |

Satélite CIMAER




CIMAER · temp. de topo (°C)

- ≤ −70 · extrem. profunda
- −70 a −60 · muito forte
- −60 a −50 · forte
- −50 a −40 · moderada
- −40 a −30 · rasa

| FIR-CW | GR | SP | GL | RJ | CG | CT | FI | FL | JV | NF | PA |
|---|---|---|---|---|---|---|---|---|---|---|---|
| MANHÃ | T | DZ T/V | RA T/V | RA T/V | RA T | DZ T/V | FG | | | | |
| TARDE | SHRA T/V | SHRA T/V | RA T/V | RA T/V | TSRA | DZ T/V | BR T/V | | | | |
| NOITE | T | T | RA | RA | TSRA | TSRA | TSRA | | | | |
| MANHÃ | BR T/V | BR T/V | T | T | | | | | | | |

# PREVISÃO METEOROLÓGICA - PARA 6 DIAS

## 23/11/2026 a 29/11/2026

### PRECIPITAÇÃO ACUMULADA EM 07 DIAS - Prevista

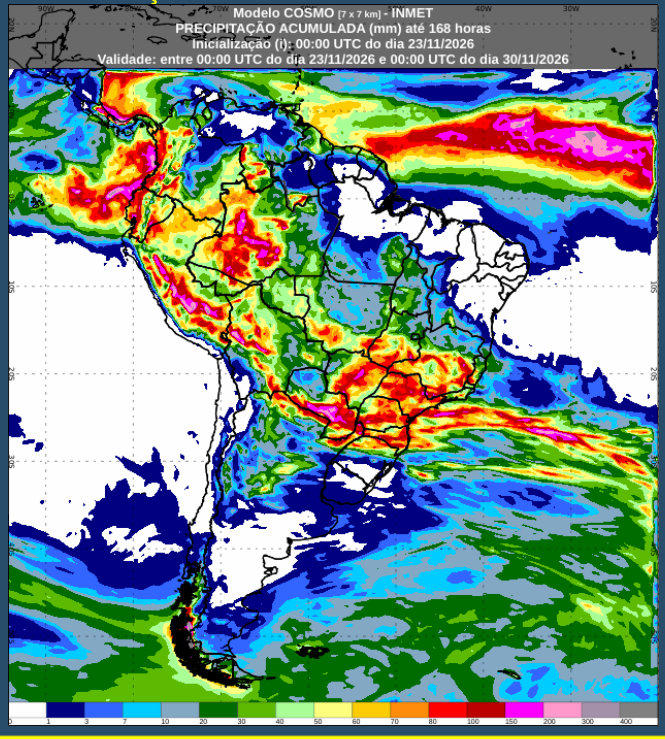


| Região | Situação MET prevista |
|---|---|
| **FIR-BS RDA 1** | A atuação de áreas de baixa pressão no Paraguai, associada ao transporte de umidade, favorecerá a formação de instabilidades sobre os setores norte, oeste e central da FIR, com previsão de pancadas de chuva e trovoadas isoladas. **Os acumulados de precipitação poderão atingir 150 mm em pontos isolados.** |
| **FIR-CW RDA 2** | A atuação de áreas de baixa pressão no Paraguai, associada ao transporte de umidade, favorece a ocorrência de instabilidades sobre os setores oeste, norte e sul da FIR, com destaque para o Rio Grande do Sul, Santa Catarina e Paraná. São previstas pancadas de chuva e possíveis tempestades, **com acumulados em torno de 60 mm na maior parte da região, podendo atingir até 150 mm em áreas isoladas do oeste de Santa Catarina e do Paraná**. |
| **FIR-RE RDA 3** | São previstos baixos acumulados de precipitação sobre grande parte da FIR, principalmente na faixa litorânea. No setor oeste e sul, há possibilidade de precipitações isoladas, associadas à formação de áreas de instabilidade. Os acumulados de precipitação deverão ficar **em torno de 80 mm na maior parte da região da Bahia.** |
| **FIR-AZ RDA 4** | São previstos acumulados expressivos de precipitação sobre os setores oeste, norte e centro da FIR, com destaque para o oeste do Amazonas e áreas próximas às fronteiras com Peru e Colômbia, favorecendo a formação de áreas de instabilidade. Acumulados de até **150 mm no centro e a oeste da região.** |
| **FIR-AO** | Observa-se uma extensa faixa de precipitação sobre o Atlântico Tropical, associada à atuação da Zona de Convergência Intertropical (ZCIT). No Atlântico Sul, outra faixa de instabilidade se estende desde as proximidades do Sul do Brasil em direção ao oceano, associada à atuação de sistemas frontais. |

# PONTUALIDADE

Filtros

Aeródromo: Nacional

Data BRT Realizado: 26/11/2026

Hora Realizado: (Todos)

Evento: (Todos)

Cia Aérea: (Todos)

Ref. Temporal BRT

Visão Executiva | Últimos Indicativos | Detalhamento Operacional

## % Pontualidade em Decolagem (DEP) em 15min

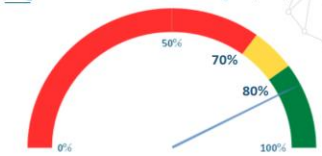


| Adiantados | Pontualidade | Atrasos |
|---|---|---|
| 1,0% | 85,0% | 14,1% |

## % Pontualidade em Pouso (ARR) em 15min




| Adiantados | Pontualidade | Atrasos |
|---|---|---|
| 27,8% | 50,8% | 21,5% |

## % Diária de Pontualidade em Decolagem (DEP) em 15 Minutos nos Principais Aeródromos (Meta >= 80%)

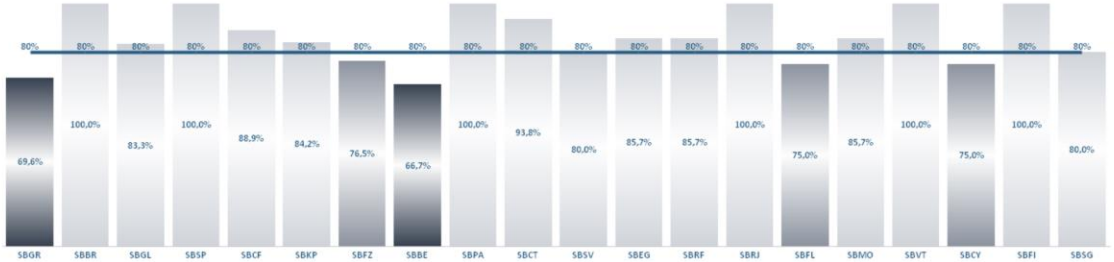


## % Diária de Pontualidade em Pouso (ARR) em 15 Minutos nos Principais Aeródromos (Meta >= 70%)




OBS.: Movimentos considerados pontuais quando ocorrem até 15 minutos antes ou depois do horário planejado no gate

**AZUL**

| | Decolagem | Pouso |
|---|---|---|
| Pontualidade | 84,5% | 58,1% |
| Adiantados | 0,9% | 26,5% |
| Atrasos | 14,7% | 15,4% |

Movimentos — DEP 116 | ARR 136 | Total 252

**GOL**

| | Decolagem | Pouso |
|---|---|---|
| Pontualidade | 89,4% | 49,6% |
| Adiantados | 0,0% | 25,6% |
| Atrasos | 10,6% | 24,8% |

Movimentos — DEP 113 | ARR 121 | Total 234

**LATAM**

| | Decolagem | Pouso |
|---|---|---|
| Pontualidade | 87,2% | 49,3% |
| Adiantados | 0,7% | 31,3% |
| Atrasos | 12,1% | 19,3% |

Movimentos — DEP 149 | ARR 150 | Total 299

Centro de Gerenciamento da Navegação Aérea

Subdivisão de Pós-Operações 21 2101-6573

Departamento de controle do Espaço Aéreo

Usuário: GNAF - Gerente Nacional de Fluxo
Fonte: TATIC FLOW e SIROS | Data da Carga: 26/11/26 08:43

FORÇA AÉREA BRASILEIRA

Ativar o Windows
Acesse Configurações para ativ

# GERÊNCIA REGIONAL




## Aeródromos e Setores

**SBBR - Brasília**
**SBCF - Confins**

# LOCALIDADE: SBBR

# PDA: 26/11/2026

## GRÁFICO DE DEMANDA : 26/11/2026 03:00 UTC / 27/11/2026 02:59 UTC:

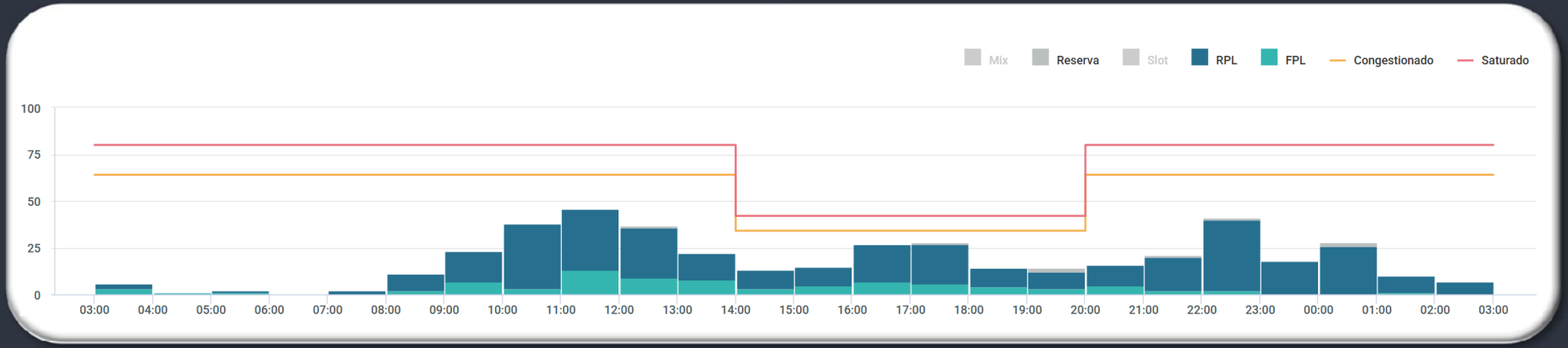


## EVENTOS RELEVANTES NO SOLO OU NO ESPAÇO AÉREO:

1 - **F6529/26** - RWY 11L/29R CLSD DEVIDO SER MAINT - NOV 26-27 DEC 07-11 1400-2000.

## METEOROLOGIA:

| LOCALIDADE | 03/09Z | 09/15Z | 15/21Z | 21/03Z |
|---|---|---|---|---|
| SBBR | - | RA | | TSRA |

## INOPERÂNCIAS:

1 - Não foram encontradas informações.

# LOCALIDADE: SBCF

# PDA: 26/11/2026

## GRÁFICO DE DEMANDA : 26/11/2026 03:00 UTC / 27/11/2026 02:59 UTC:

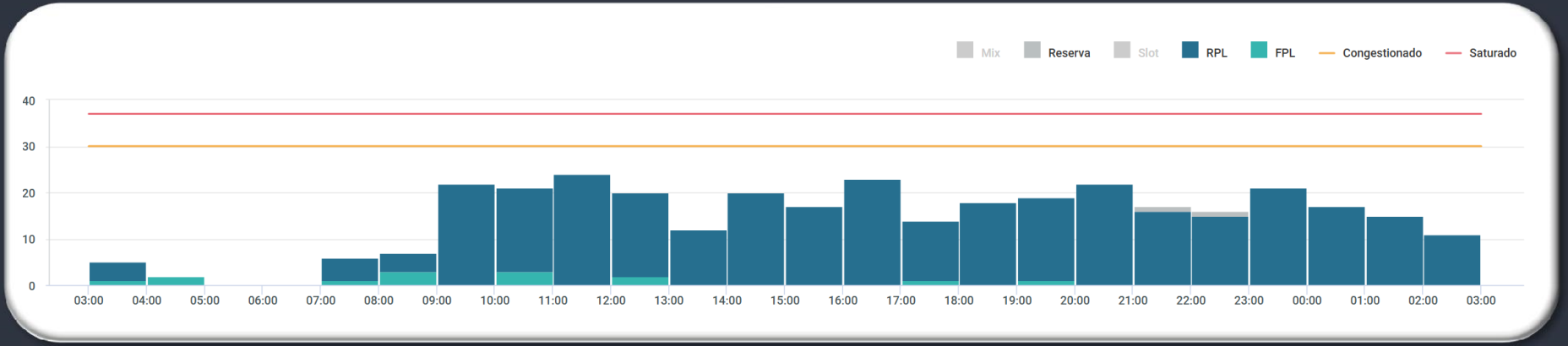


## EVENTOS RELEVANTES NO SOLO OU NO ESPAÇO AÉREO:

1 - **F6012/26** - TWY E CLSD DEVIDO SER MAINT - OCT 21 0300-DEC 01 0300.
2 - **F6386/26** - RWY 16/34 CLSD DEVIDO SER MAINT- NOV 24-28 DEC 14-18 0445-0745.
3 - **F6663/26** - TWY ALPHA CLSD DEVIDO SER MAINT- NOV 25-28 0445-0745 29 0445-0800 30 0445-0740. DEC 01 07 08 0445-0730 02 04 05 0445-0740 03 06 0445-0800 09 10 0445-0755.

## METEOROLOGIA:

| LOCALIDADE | 03/09Z | 09/15Z | 15/21Z | 21/03Z |
|---|---|---|---|---|
| SBCF | - | - | TSRA | - |

## INOPERÂNCIAS:

1 - Não foram encontradas informações.

# GERÊNCIA REGIONAL




## Aeródromos e Setores

**SBGR - Guarulhos**
**SBSP - Congonhas**
**SBGL - Galeão**
**SBRJ - Santos  Dumont**

# LOCALIDADE: SBGR

# PDA: 26/11/2026

## GRÁFICO DE DEMANDA : 26/11/2026 03:00 UTC / 27/11/2026 02:59 UTC:

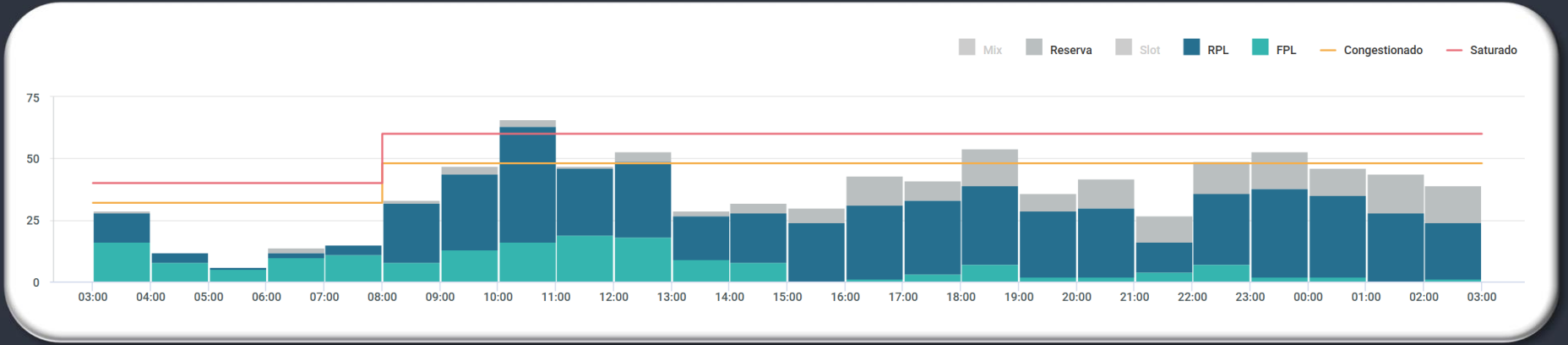


## EVENTOS RELEVANTES NO SOLO OU NO ESPAÇO AÉREO:

1 - **F6801/26** - ACFT DEP DE AD SITUADOS NA EUROPA, EXC TURQUIA, E DEST A SBGR QUE INGRESSAREM NA FIR BRASILIA OU FIR CURITIBA BTN HR 0700-0930, 1730-1900 E 2100-2300, DEVEM UTILIZAR UMA DAS RTE PREFERENCIAIS OU ALTERNATIVAS PUBLICADAS NO PLAYBOOK DE ROTAS, DISPONIVEL NO SITE WWW.AISWEB.DECEA.MIL.BR, MENU ESPACO AEREO - NOV 15-FEB 12 2359.

## METEOROLOGIA:

| LOCALIDADE | 03/09Z | 09/15Z | 15/21Z | 21/03Z |
|---|---|---|---|---|
| SBGR | T | T | SHRA T/V | - |

## INOPERÂNCIAS:

1 - Não foram encontradas informações.

## SBRE.RE12

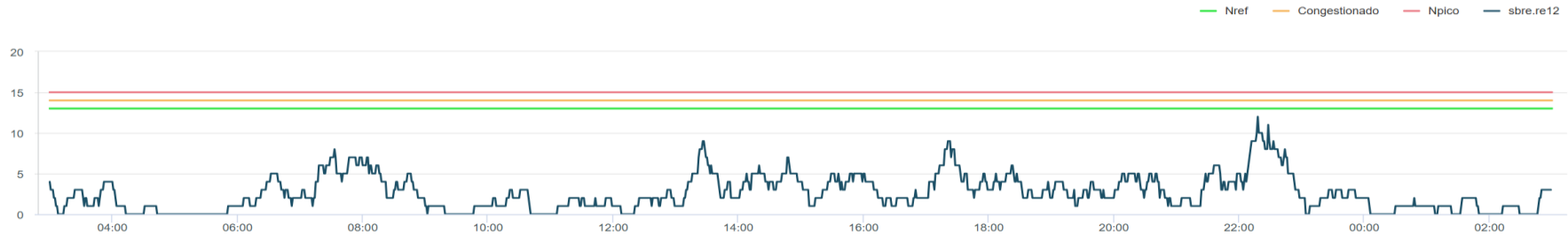


## SBBS_1A TOTAL

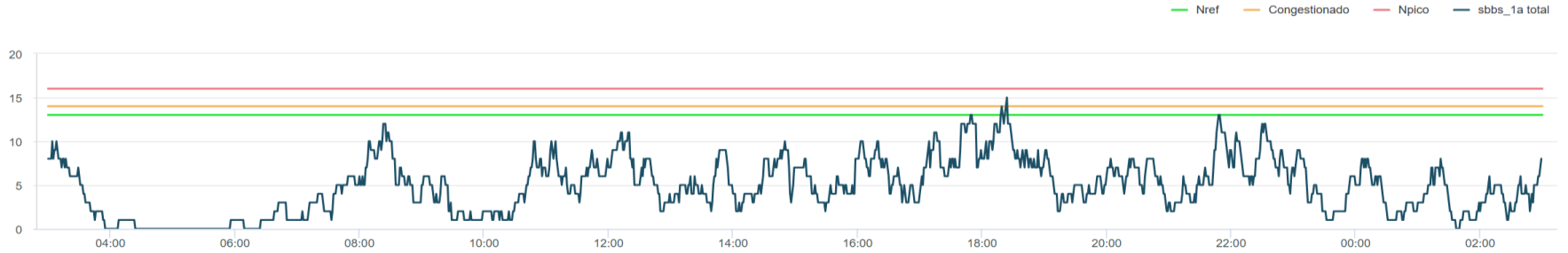

## SBBS.BS05

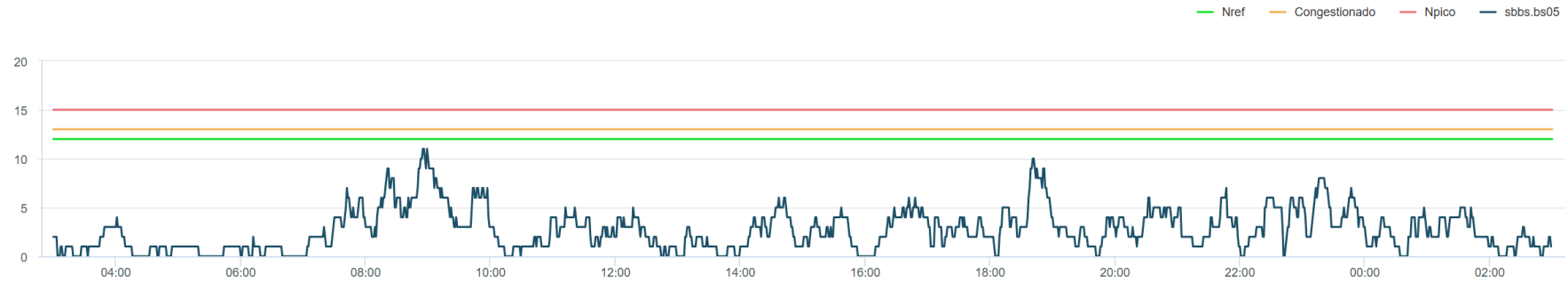


## SBCW.CW10

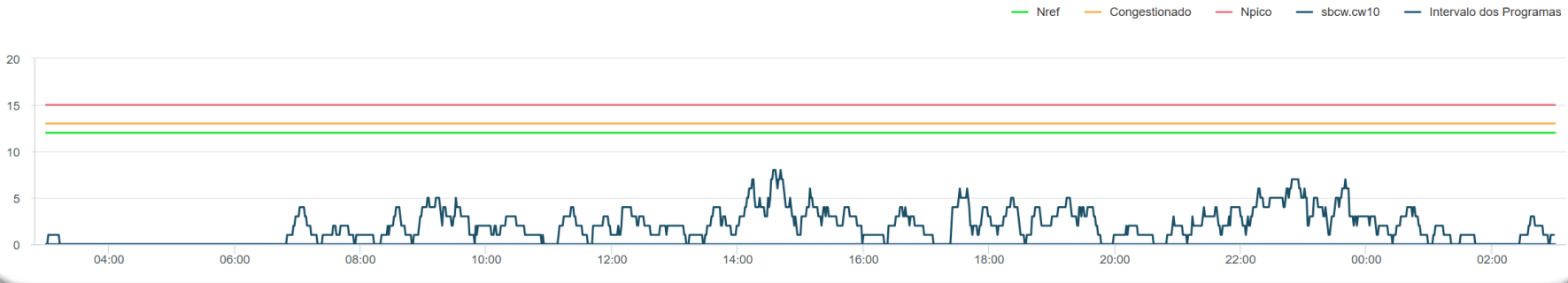

## SBBS.BS06

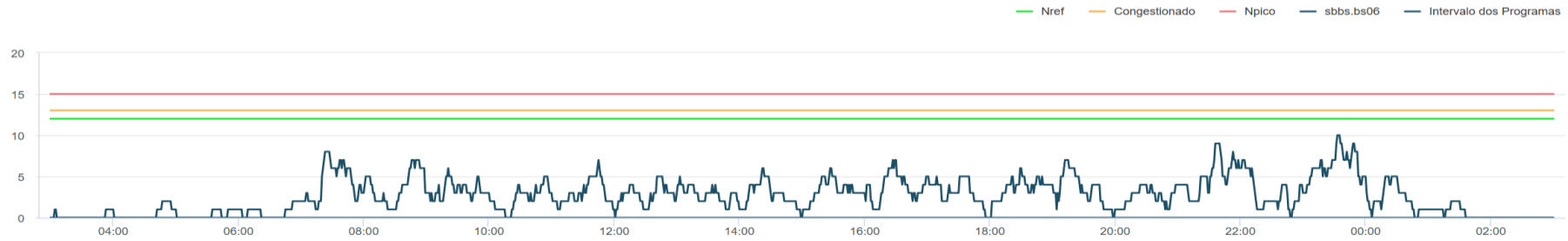


## SBBS.BS08

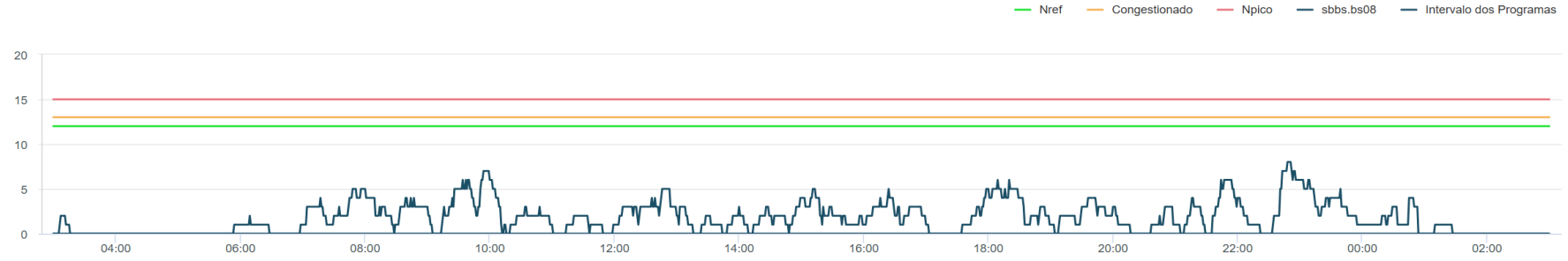

## SBXP.SBXP_09

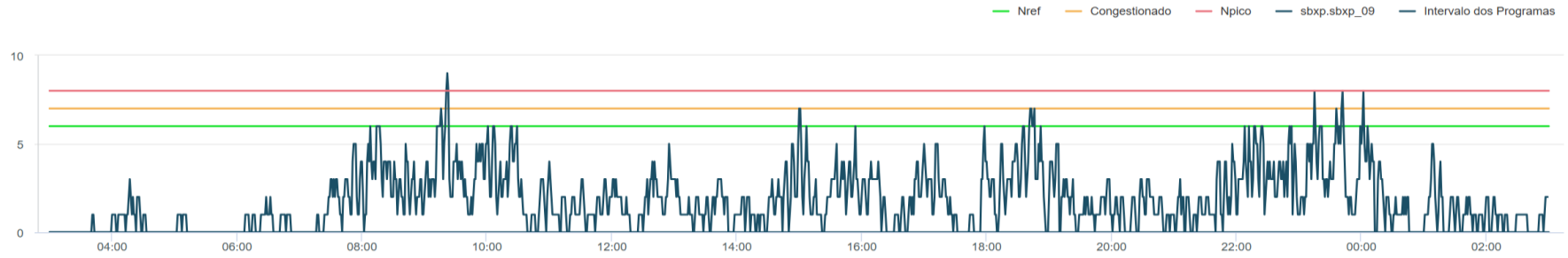


## SBXP.SBXP_10



# LOCALIDADE: SBSP

# PDA: 26/11/2026

## GRÁFICO DE DEMANDA : 26/11/2026 03:00 UTC / 27/11/2026 02:59 UTC:

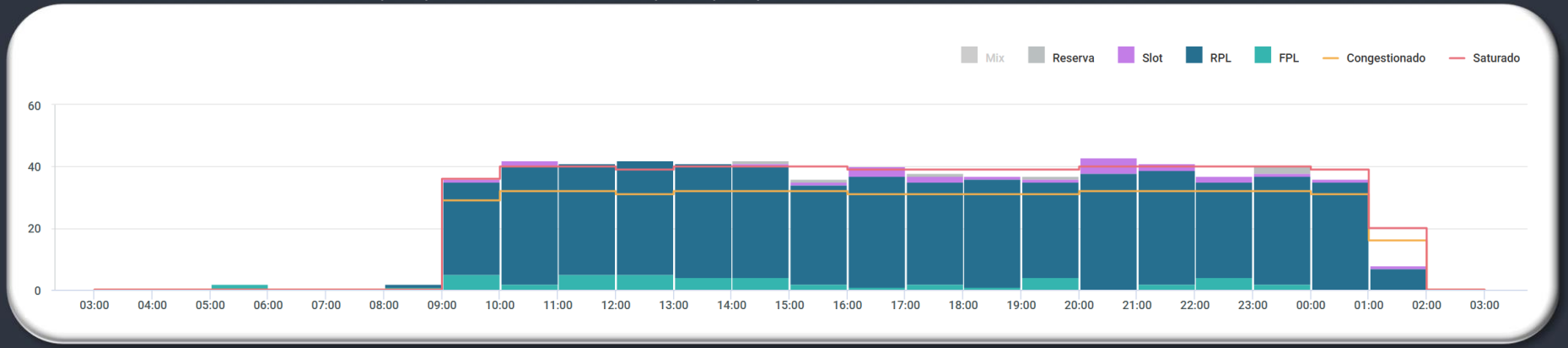


## EVENTOS RELEVANTES NO SOLO OU NO ESPAÇO AÉREO:

1 - **SUP AIP N0104** - AD COORDENADO - 29 OCT 2026 até 20 AUG 2029.

## METEOROLOGIA:

| LOCALIDADE | 03/09Z | 09/15Z | 15/21Z | 21/03Z |
|---|---|---|---|---|
| SBSP | DZ T/V | -RA T/V | SHRA T/V | - |

## INOPERÂNCIAS:

1 - Não foram encontradas informações.

# LOCALIDADE: SBGL

# PDA: 26/11/2026

## GRÁFICO DE DEMANDA : 26/11/2026 03:00 UTC / 27/11/2026 02:59 UTC:

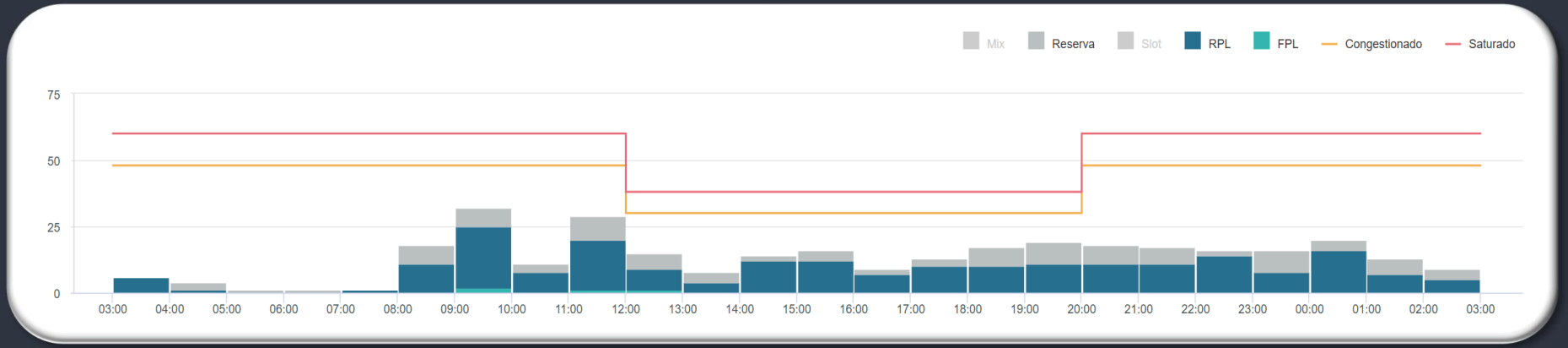


## EVENTOS RELEVANTES NO SOLO OU NO ESPAÇO AÉREO:

1 - **E7450/26** - AREA RESTRITA TEMPORARIAMENTE (PJE - CAMPO DOS AFONSOS) SUBJ AUTH/COOR APP-RJ CENTRO COORD 225227S0432318W (COOR SBR304) RAIO 1NM ACT. GND/FL120 - OCT 21-JAN 16 0900-0259.

2 - **E7482/26** - TWY NOVEMBER CLSD BTN TWY KILO E TWY PAPA DEVIDO DESAGREGACAO DE PAVIMENTO - OCT 22-DEC 20 2000.

3 - **E7800/26** - RWY 10/28 CLSD DEVIDO SER MAINT - NOV 24-27 1200-2000.

4 - **E7818/26** - AREA RESTRITA TEMPORARIAMENTE (PJE - EXERCICIO MILITAR) CENTRO COORD 225123S/0433455W RAIO 1.6NM ACT. GND 12000FT AMSL - NOV 23-27 1000-1430 1600-1900 DEC 01-04 07-11 1000-1430 1600-1900.

## METEOROLOGIA:

| LOCALIDADE | 03/09Z | 09/15Z | 15/21Z | 21/03Z |
|---|---|---|---|---|
| SBGL | RA T/V | RA T/V | RA T/V | - |

## INOPERÂNCIAS:

1 - Não foram encontradas informações.

# LOCALIDADE: SBRJ

# PDA: 26/11/2026

## GRÁFICO DE DEMANDA : 26/11/2026 03:00 UTC / 27/11/2026 02:59 UTC:

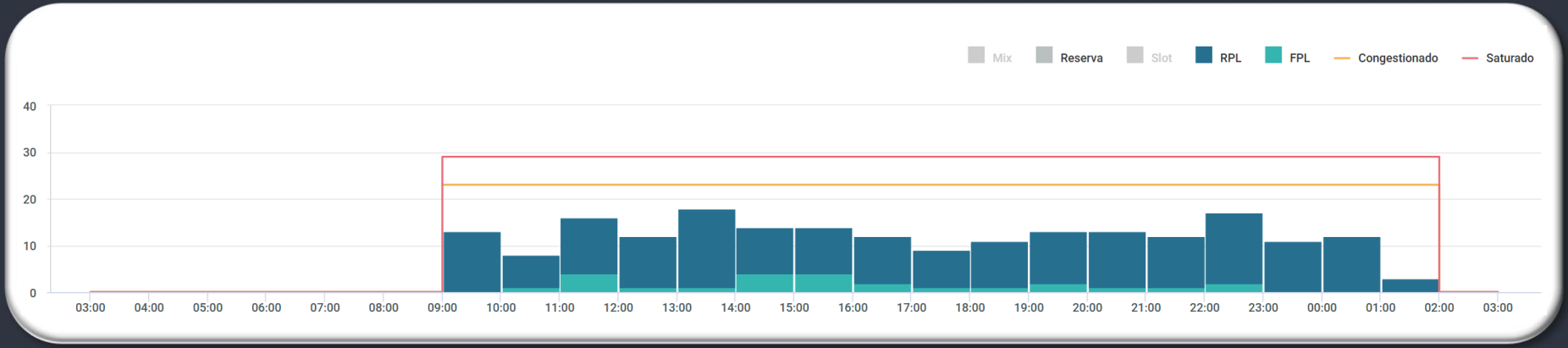


## EVENTOS RELEVANTES NO SOLO OU NO ESPAÇO AÉREO:

1 - **E7449/26** - AREA RESTRITA TEMPORARIAMENTE (PJE - CAMPO DOS AFONSOS) SUBJ AUTH/COOR APP-RJ CENTRO COORD 225227S0432318W (COOR SBR304) RAIO 1NM ACT. GND/FL120 - OCT 21-JAN 16 0900-0259.

2 - **E7608/26** - TWY ALFA 2 CLSD DEVIDO OBRAS - OCT 28-JAN 26 0900.

3 - **E7609/26** - RWY 02L/20R CLSD DEVIDO OBRAS, EXC TRECHOS ESSENCIAIS A OPS TAX DA RWY 02R/20L - OCT 28-JAN 26 0900.

4 - **E8374/26** - AREA RESTRITA TEMPORARIAMENTE (FLT RPA - RIO DE JANEIRO, RJ) CENTRO COORD 225703.98S/0430956.49W RAIO 140M ACT. GND/1100FT AMSL - NOV 26 2100- 27 0259.

PREVISÃO DE DESLOCAMENTO DE EMBARCAÇÕES:

1 - **SEVEN:** ATENTAR AOS **NOTAM E7696/26, E7837/26, E8018/26, E8026/26, E8061/26, E8080/26 e E8168/26.**

2 - **SKANDI:** ATENTAR AO **NOTAM E7768/26, E7776/26, E8219/26, E8231/26, E8279/26 e E8397/26.**

3 - **NAVIO DEEP BLUE:** ATENTAR AO **NOTAM E8214/26.**

## METEOROLOGIA:

| LOCALIDADE | 03/09Z | 09/15Z | 15/21Z | 21/03Z |
|---|---|---|---|---|
| SBRJ | RA T/V | RA T/V | RA T/V | - |

## INOPERÂNCIAS:

1 - Não foram encontradas informações.

# GERÊNCIA REGIONAL




## Aeródromos e Setores

**SBRF - Recife**

# LOCALIDADE: SBRF

# PDA: 26/11/2026

## GRÁFICO DE DEMANDA : 26/11/2026 03:00 UTC / 27/11/2026 02:59 UTC:

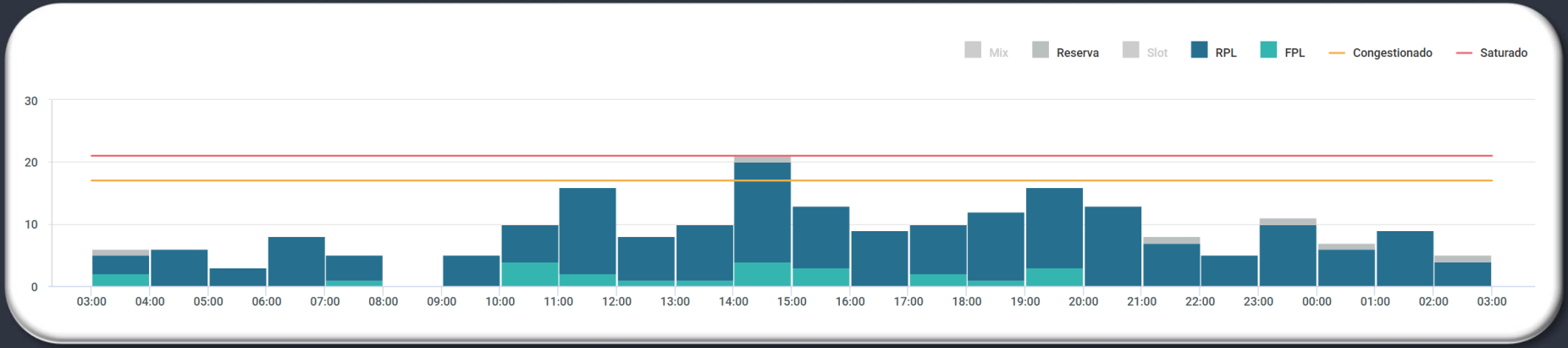


## EVENTOS RELEVANTES NO SOLO OU NO ESPAÇO AÉREO:

1 - **B2453/26** - TWY ROMEU CLSD PSN 26 DEVIDO BURACO - OCT 30-DEC 05 1200.

## METEOROLOGIA:

| LOCALIDADE | 03/09Z | 09/15Z | 15/21Z | 21/03Z |
|---|---|---|---|---|
| SBRF | - | -RA | - | - |

## INOPERÂNCIAS:

1 - Não foram encontradas informações.

# GERÊNCIA REGIONAL




## Aeródromos e Setores

**SBBE - Belém**

# LOCALIDADE: SBBE

# PDA: 26/11/2026

## GRÁFICO DE DEMANDA : 26/11/2026 03:00 UTC / 27/11/2026 02:59 UTC:

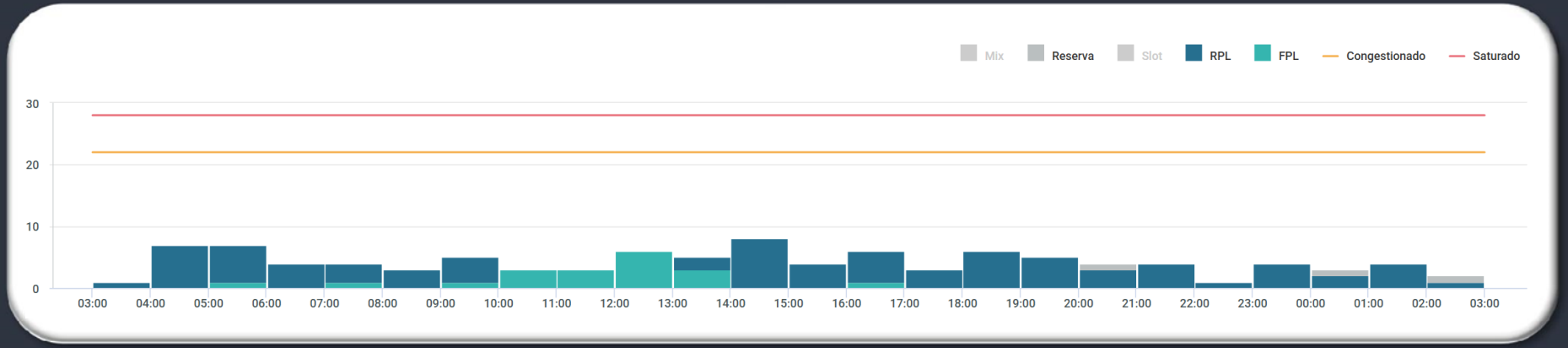


## EVENTOS RELEVANTES NO SOLO OU NO ESPAÇO AÉREO:

1 - **G2657/26** - RWY 07/25 CLSD LDG E TKOF EXC INT RWY 03/21 DEVIDO SER MAINT - NOV 16-27 MON-FRI 1000-1300.
2 - **G2686/26** - RWY 03/21 CLSD LDG E TKOF EXC INT RWY 07/25 DEVIDO SER MAINT. RMK: PERMITIDO TAXI DE AERONAVES - NOV 16-27 MON-FRI 1700-2000.

## METEOROLOGIA:

| LOCALIDADE | 03/09Z | 09/15Z | 15/21Z | 21/03Z |
|---|---|---|---|---|
| SBBE | - | - | TSRA | - |

## INOPERÂNCIAS:

1 - Não foram encontradas informações.

# PREVISÃO DE MEDIDAS ATFM

**PDA: 26/11/2026**

| ORIGEM | DESTINO | ER | INICIO (PREVISAO) | FIM | MEDIDA | MOTIVO |
|---|---|---|---|---|---|---|
| **DEMANDA SBGR** | | | | | | |
| BS-05 | SBGR | XP-09 | 26/11/2026 07:30:00 | 26/11/2026 10:30:00 | MIT - 20 NM | DEMANDA DESBALANCEADA DE CHEGADA |
| BS-08 | SBGR | XP-09 | 26/11/2026 07:30:00 | 26/11/2026 09:30:00 | MIT - 30 NM | DEMANDA DESBALANCEADA DE CHEGADA |
| CW-10 | SBGR | XP-09 | 26/11/2026 08:30:00 | 26/11/2026 10:30:00 | MIT - 30 NM | DEMANDA DESBALANCEADA DE CHEGADA |
| **CW-10** | **SBGR** | **XP-09** | **26/11/2026 18:00:00** | **26/11/2026 19:00:00** | **MIT - 30 NM** | **DEMANDA DESBALANCEADA DE CHEGADA** |
| **BS-05** | **SBGR** | **XP-09** | **26/11/2026 21:30:00** | **27/11/2026 00:30:00** | **MIT - 20 NM** | **DEMANDA DESBALANCEADA DE CHEGADA** |
| **CW-10** | **SBGR** | **XP-09** | **26/11/2026 21:30:00** | **26/11/2026 23:59:00** | **MIT - 30 NM** | **DEMANDA DESBALANCEADA DE CHEGADA** |
| **BS-08** | **SBGR** | **XP-09** | **26/11/2026 21:30:00** | **26/11/2026 23:59:00** | **MIT - 30 NM** | **DEMANDA DESBALANCEADA DE CHEGADA** |
| **DEMANDA SBGL** | | | | | | |
| CW-08 | SBGL | WJ-06 | 26/11/2026 08:30:00 | 26/11/2026 10:00:00 | MIT - 30 NM | DEMANDA DESBALANCEADA DE CHEGADA |

# GEIV

| DATA | GEIV | INSPEÇÃO | LOCAL |
|---|---|---|---|
| 26/11 | 51 | - IAC RNP RWY 35/31 (SWKU) | SBMN – 12:00 |
| 26/11 | 03 | - PAPI RWY 35/17 (SSKW)<br>- SID RWY 06 (SBRB) | SBPV – 12:00 |

# GERENCIAR
# PARA QUE
# TODOS
# POSSAM VOAR