BRIEFING OPERACIONAL
27/11/2026



BRIEFING REGIONAL DIÁRIO

RESTRIÇÕES · METAR 27/11 12:03 UTC

1 - Restrições de teto: SBRB
2 - Restrições de visibilidade: SBEG
3 - Restrições de teto/visibilidade: SBPV, SBVT



	VFR	Vis ≥ 5.000 m e Teto ≥ 1.500 ft
	IFR	Vis 1.500–5.000 m ou Teto 600–1.500 ft
	ABX MIN	Vis < 1.500 m ou Teto < 600 ft

Atualizações consulte: https://redemet.decea.mil.br/

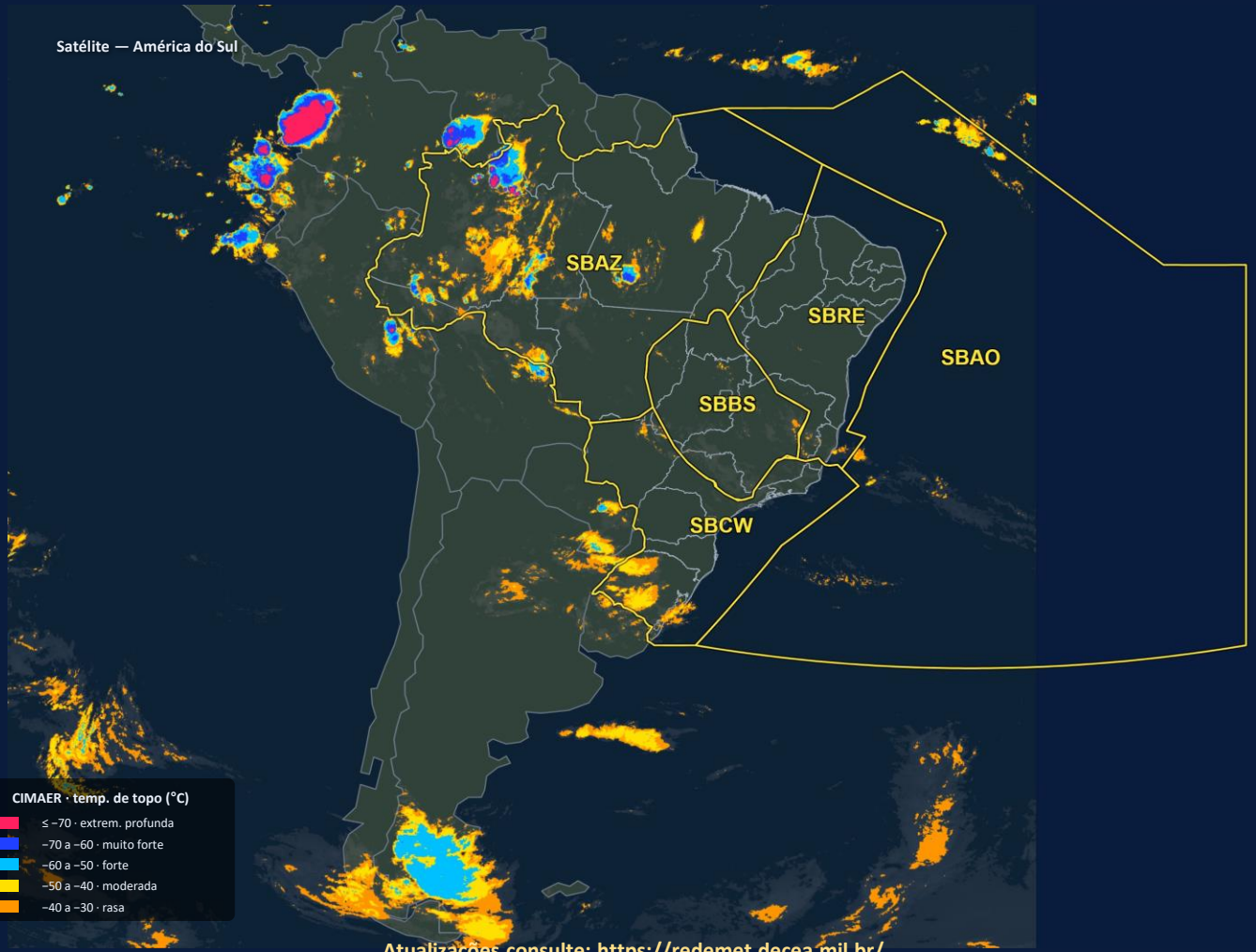

Atualizações consulte: https://redemet.decea.mil.br/

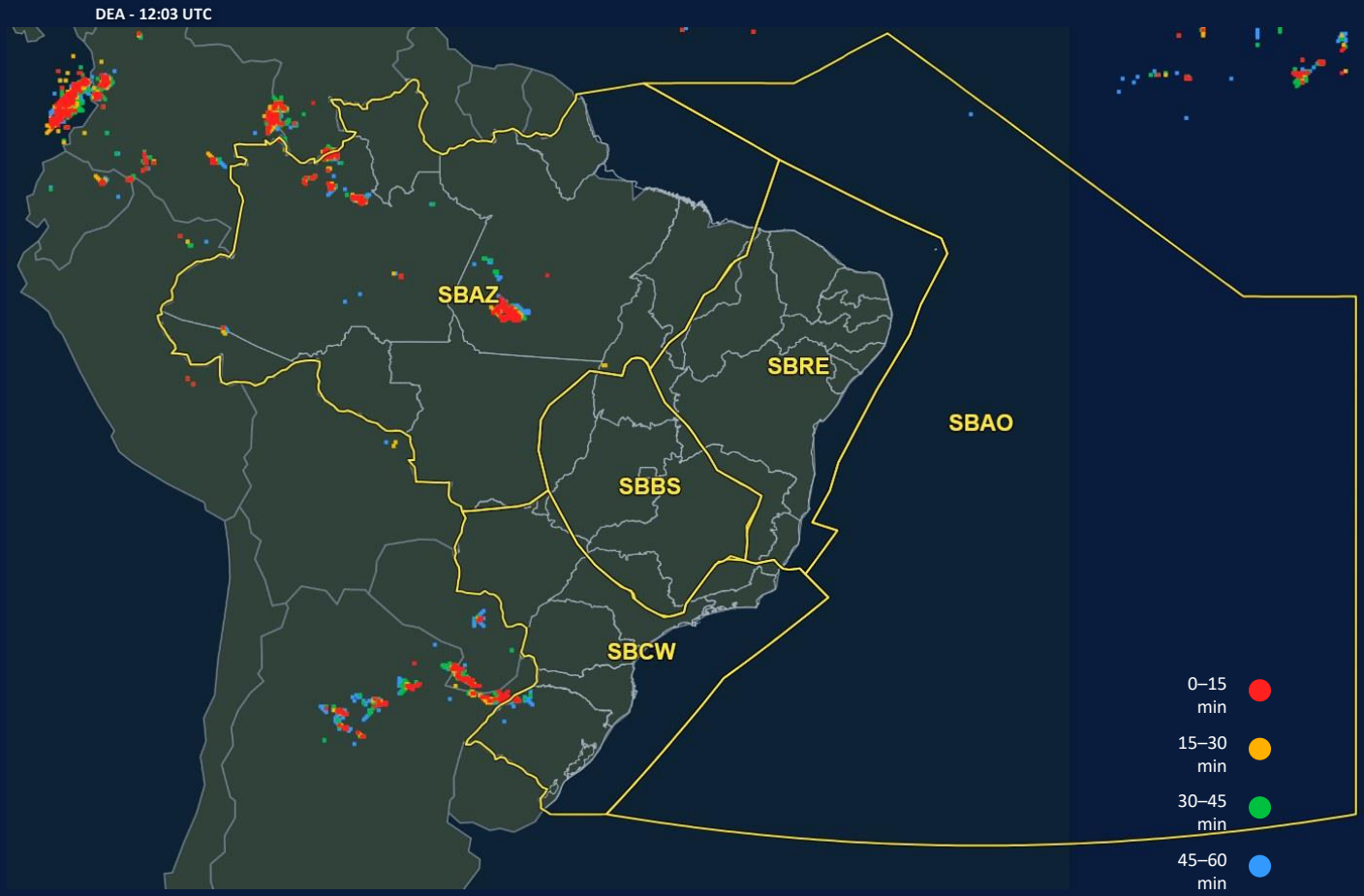

Atualizações consulte: https://redemet.decea.mil.br/

SIGMET em vigor · consulta 27/11 12:03 UTC

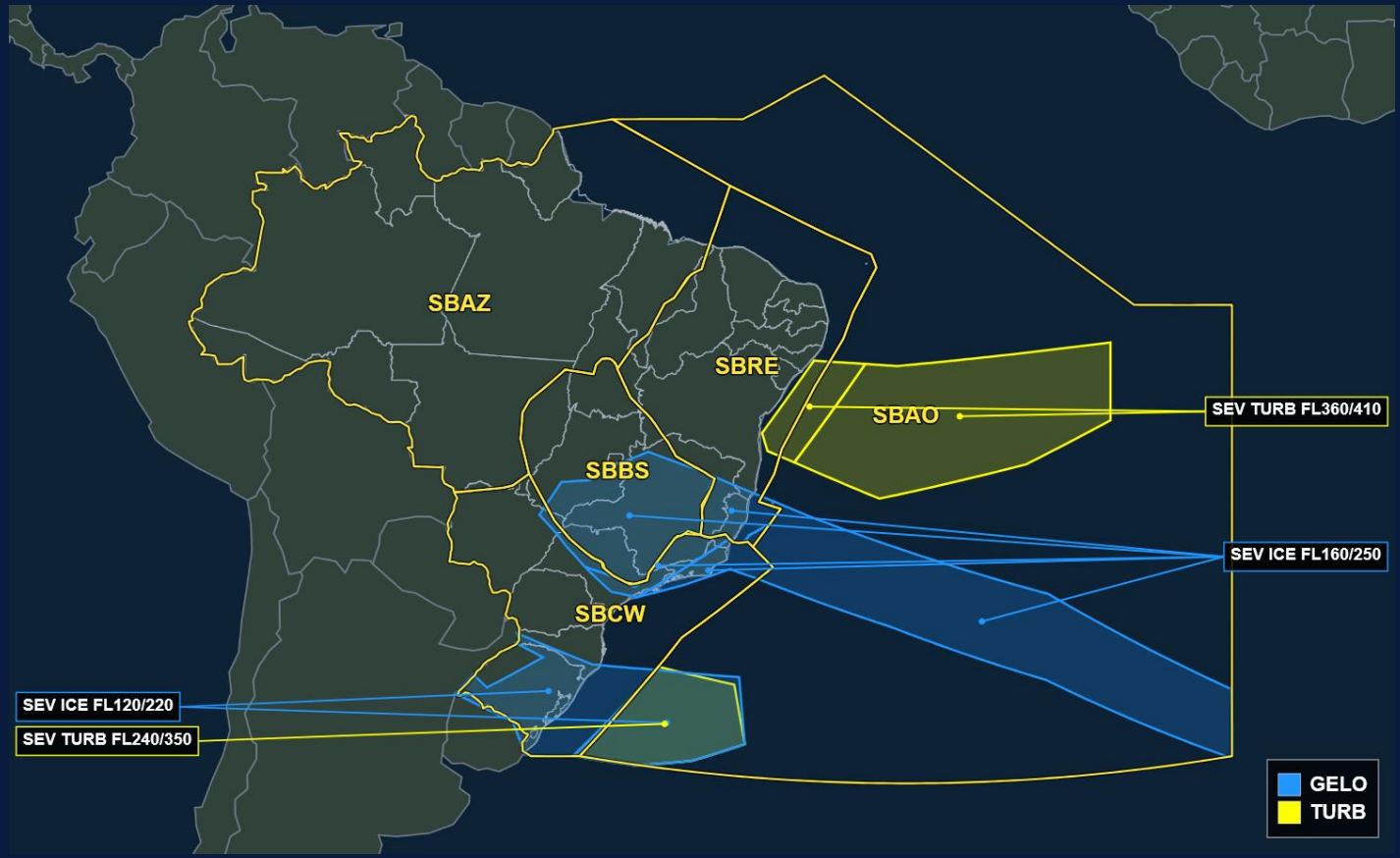

Atualizações consulte: https://redemet.decea.mil.br/

SIGMET de TS em vigor · consulta 27/11 12:03 UTC

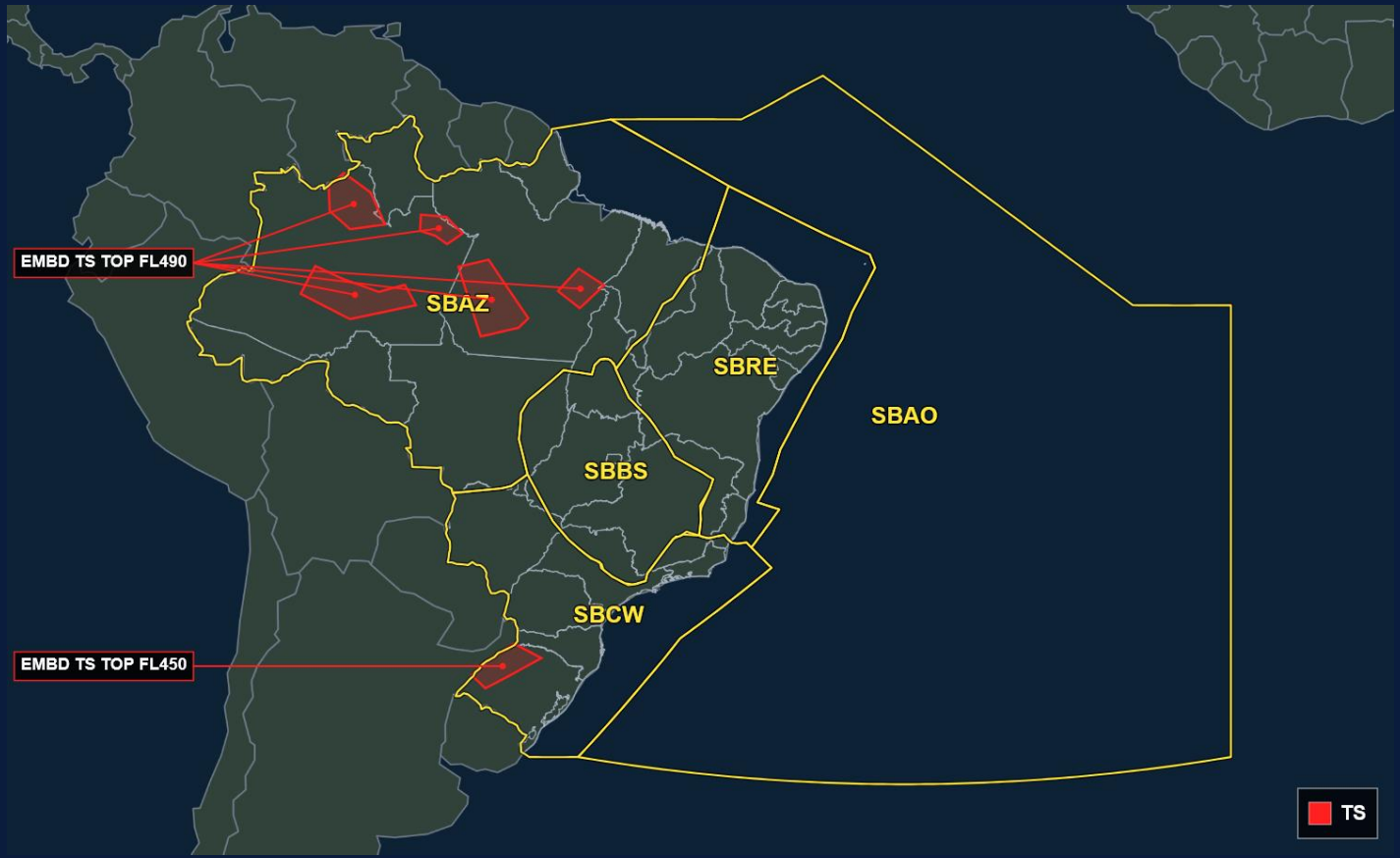

Atualizações consulte: https://redemet.decea.mil.br/

Modelagem ECMWF — precipitação prevista (pico) · 2000 UTC 27/11 (rodada 27/11 00Z)

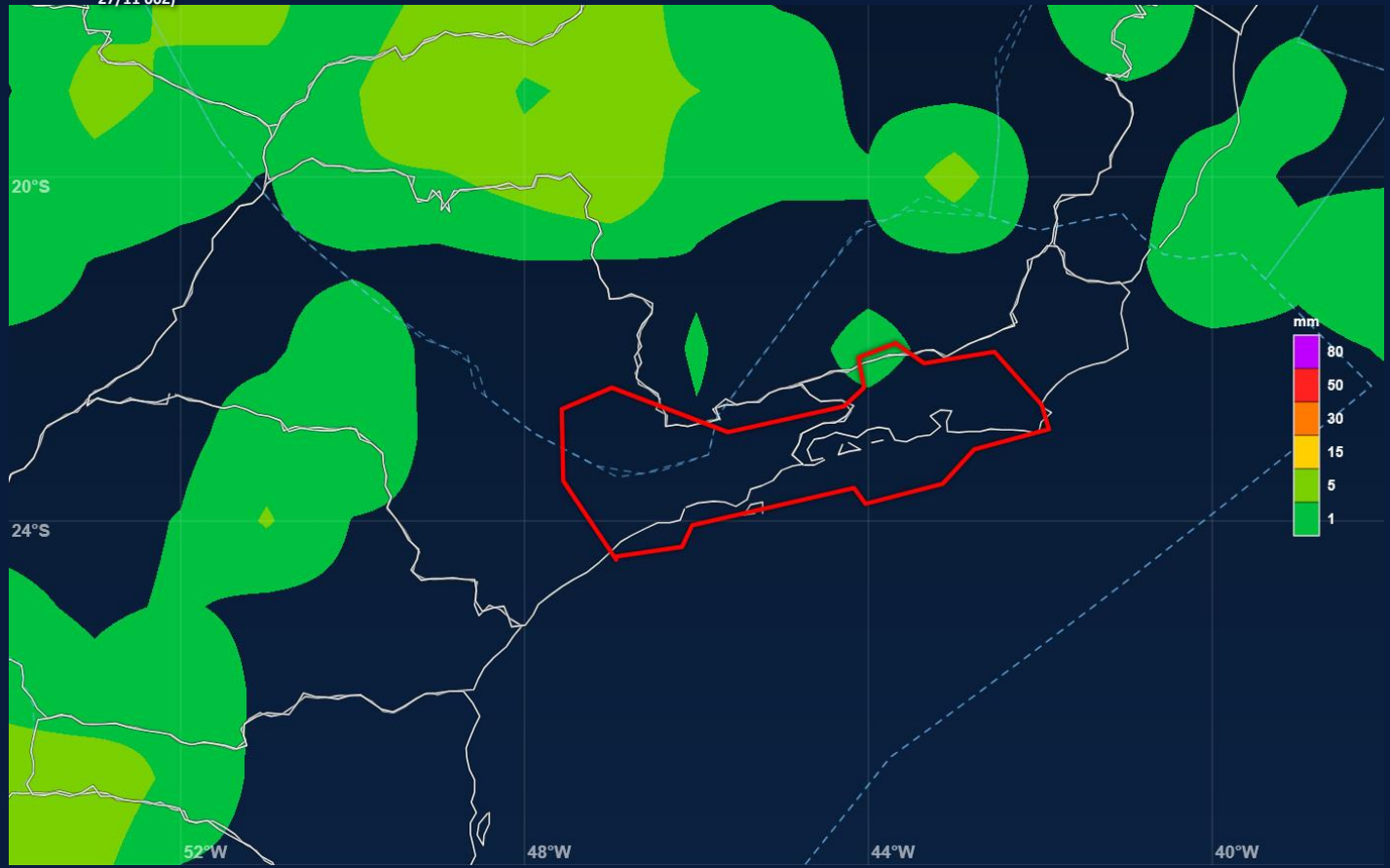

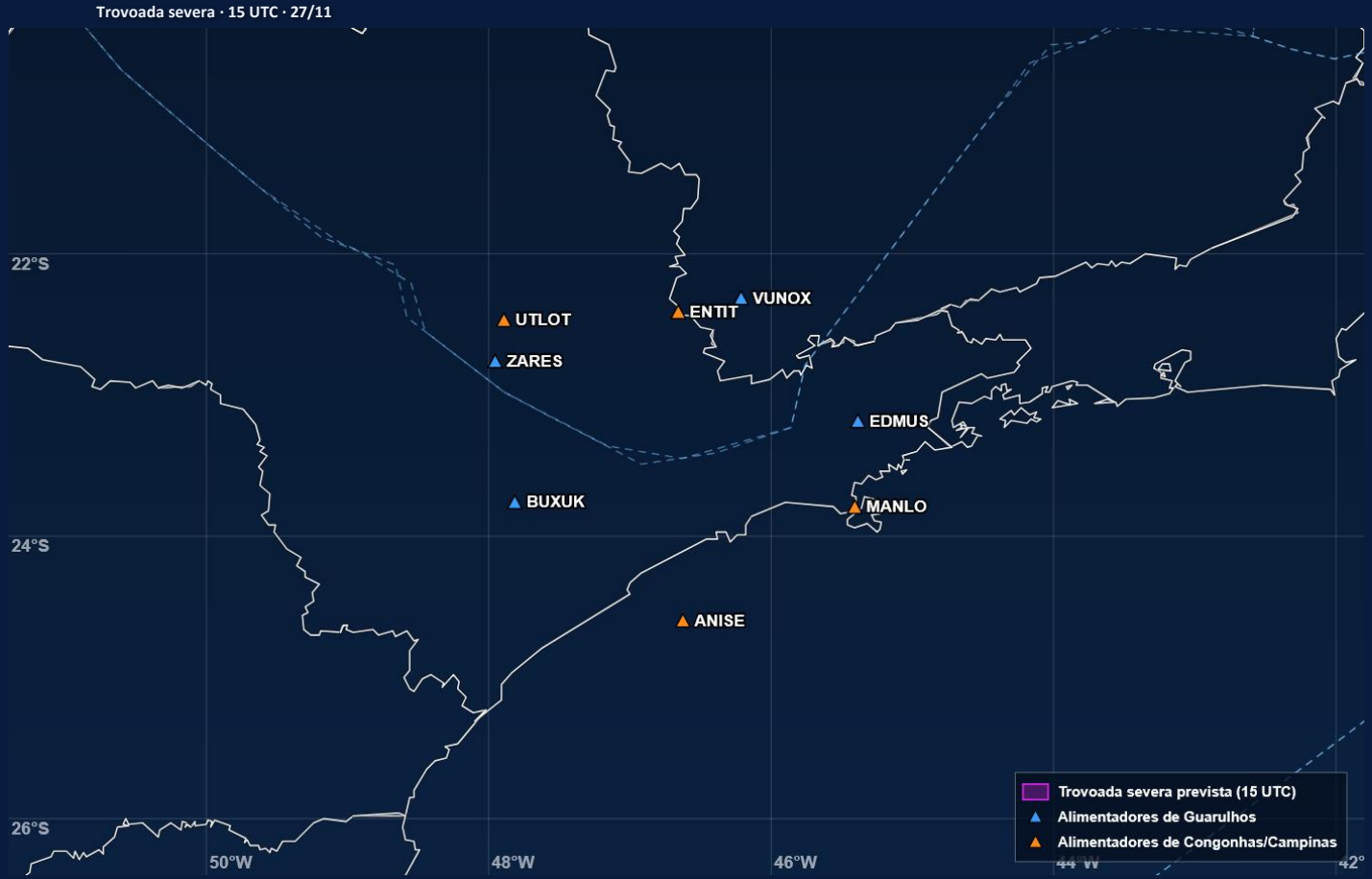
Trovoada severa · 15 UTC · 27/11
22°S
24°S
26°S
50°W
48°W
46°W
42°
UTLOT
ENTIT
VUNOX
ZARES
EDMUS
BUXUK
MANLO
ANISE
Trovoada severa prevista (15 UTC)
Alimentadores de Guarulhos
Alimentadores de Congonhas/Campinas

Satélite CIMAER



FIR-AZ	EG	BE	BV	MQ	SL	SN	PV	RB	CY
MANHÃ	FU V					FU V	FU V	BR T/V	TSRA T/V
TARDE	-TSRA FU V	TSRA	TS		SHRA	FU V	FU V	T	TSRA T/V
NOITE	FU V		TSRA T/V			FU V	-TSRA FU V		
MANHÃ			SHRA			-RA V		T	

Satélite CIMAER

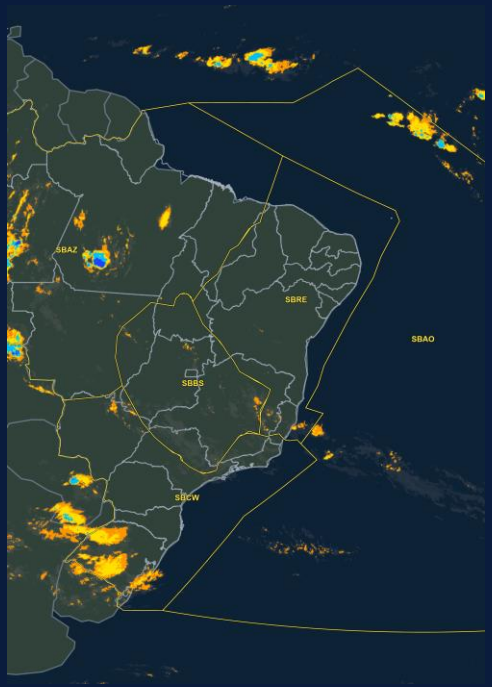

CIMAER · temp. de topo (°C)

- ≤ −70 · extrem. profunda
- −70 a −60 · muito forte
- −60 a −50 · forte
- −50 a −40 · moderada
- −40 a −30 · rasa

FIR-RE	FZ	RF	SV	VT
MANHÃ				-TSRA T/V
TARDE	RAJ 22 KT			-TSRA T/V
NOITE	RAJ 22 KT			SHRA
MANHÃ				-RA BR T/V

Satélite CIMAER

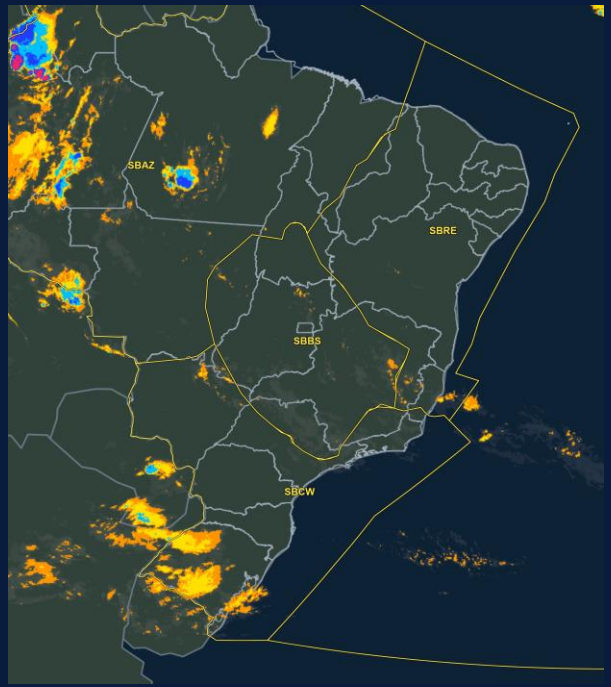

CIMAER · temp. de topo (°C)

- ≤ −70 · extrem. profunda
- −70 a −60 · muito forte
- −60 a −50 · forte
- −50 a −40 · moderada
- −40 a −30 · rasa

FIR-BS	BR	GO	BH	CF	KP
MANHÃ					-RA
TARDE	TSRA T/V	TSRA T/V	TSRA T/V	TSRA T/V	
NOITE	TSRA	TSRA	-TSRA	-TSRA	
MANHÃ		-RA BR T/V	-RA V	-RA V	-RA

Satélite CIMAER



CIMAER · temp. de topo (°C)

- ≤ −70 · extrem. profunda
- −70 a −60 · muito forte
- −60 a −50 · forte
- −50 a −40 · moderada
- −40 a −30 · rasa

FIR-CW	GR	SP	GL	RJ	CG	CT	FI	FL	JV	NF	PA
MANHÃ	T	T	-RA		T	T	TSRA				
TARDE	SHRA	SHRA	SHRA	SHRA	TSRA		TSRA				
NOITE	T	T			TSRA	T	TSRA V				SHRA
MANHÃ	RA BR T/V	RA BR T/V	-RA BR T/V	-RA BR T/V	-RA BR T/V	-RA BR T/V	RA V	RA BR T/V	-RA BR T/V	-RA BR T/V	

PREVISÃO METEOROLÓGICA - PARA 6 DIAS

23/11/2026 a 29/11/2026

PRECIPITAÇÃO ACUMULADA EM 07 DIAS - Prevista

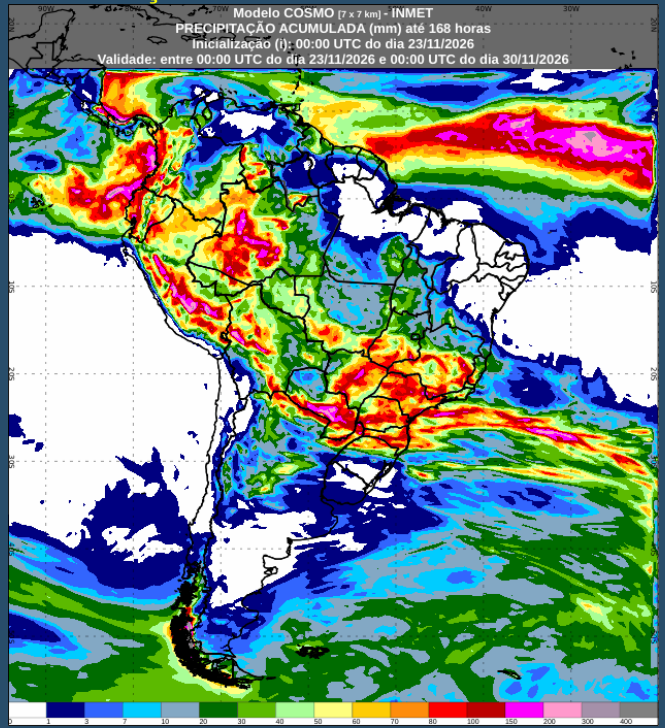

Região	Situação MET prevista
FIR-BS RDA 1	A atuação de áreas de baixa pressão no Paraguai, associada ao transporte de umidade, favorecerá a formação de instabilidades sobre os setores norte, oeste e central da FIR, com previsão de pancadas de chuva e trovoadas isoladas. **Os acumulados de precipitação poderão atingir 150 mm em pontos isolados.**
FIR-CW RDA 2	A atuação de áreas de baixa pressão no Paraguai, associada ao transporte de umidade, favorece a ocorrência de instabilidades sobre os setores oeste, norte e sul da FIR, com destaque para o Rio Grande do Sul, Santa Catarina e Paraná. São previstas pancadas de chuva e possíveis tempestades, **com acumulados em torno de 60 mm na maior parte da região, podendo atingir até 150 mm em áreas isoladas do oeste de Santa Catarina e do Paraná**.
FIR-RE RDA 3	São previstos baixos acumulados de precipitação sobre grande parte da FIR, principalmente na faixa litorânea. No setor oeste e sul, há possibilidade de precipitações isoladas, associadas à formação de áreas de instabilidade. Os acumulados de precipitação deverão ficar **em torno de 80 mm na maior parte da região da Bahia.**
FIR-AZ RDA 4	São previstos acumulados expressivos de precipitação sobre os setores oeste, norte e centro da FIR, com destaque para o oeste do Amazonas e áreas próximas às fronteiras com Peru e Colômbia, favorecendo a formação de áreas de instabilidade. Acumulados de até **150 mm no centro e a oeste da região.**
FIR-AO	Observa-se uma extensa faixa de precipitação sobre o Atlântico Tropical, associada à atuação da Zona de Convergência Intertropical (ZCIT). No Atlântico Sul, outra faixa de instabilidade se estende desde as proximidades do Sul do Brasil em direção ao oceano, associada à atuação de sistemas frontais.

PONTUALIDADE

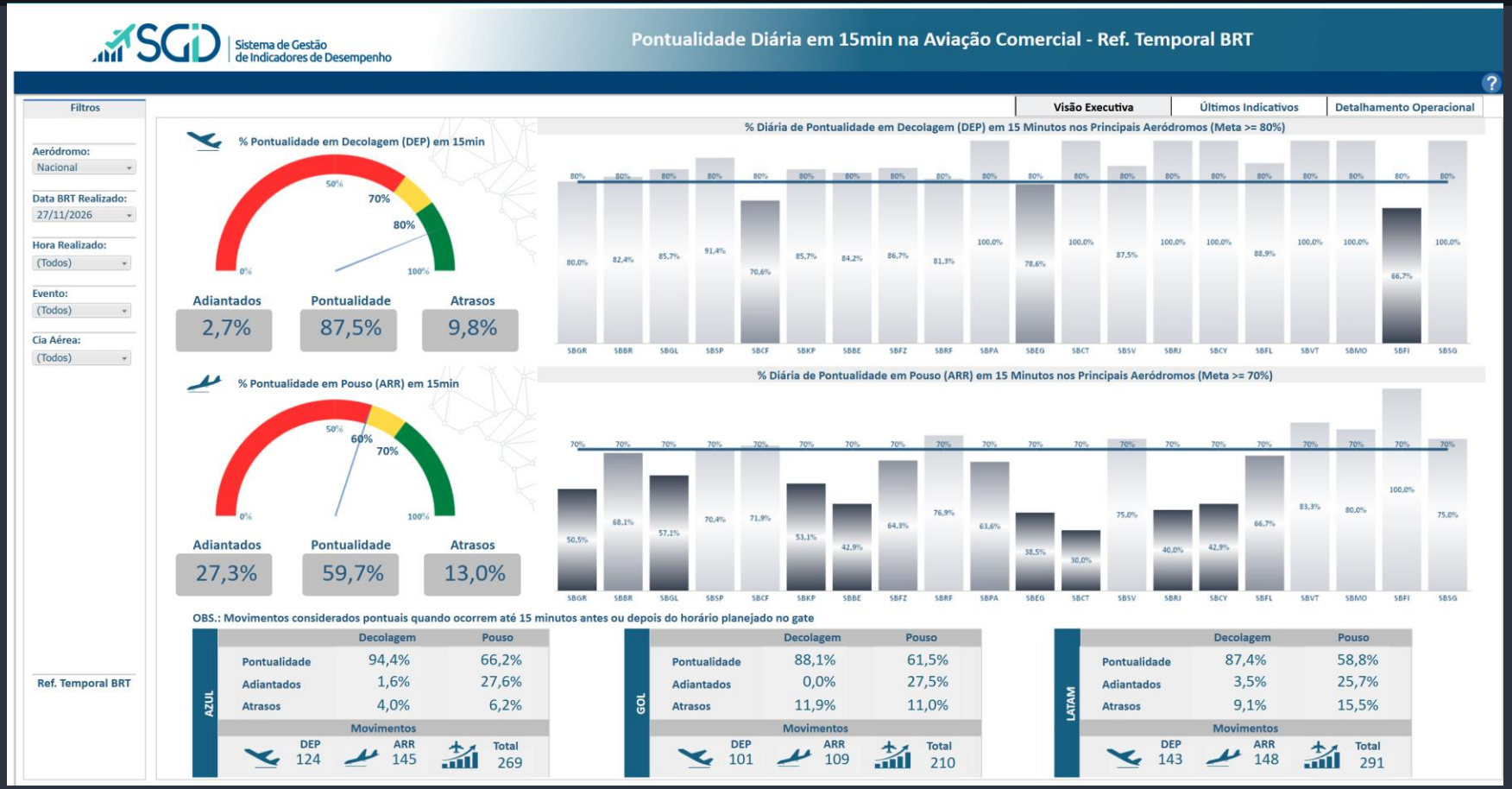

GERÊNCIA REGIONAL



Aeródromos e Setores

SBBR – Brasília
SBCF – Confins

LOCALIDADE: SBBR

PDA: 27/11/2026

GRÁFICO DE DEMANDA : 27/11/2026 03:00 UTC / 28/11/2026 02:59 UTC:

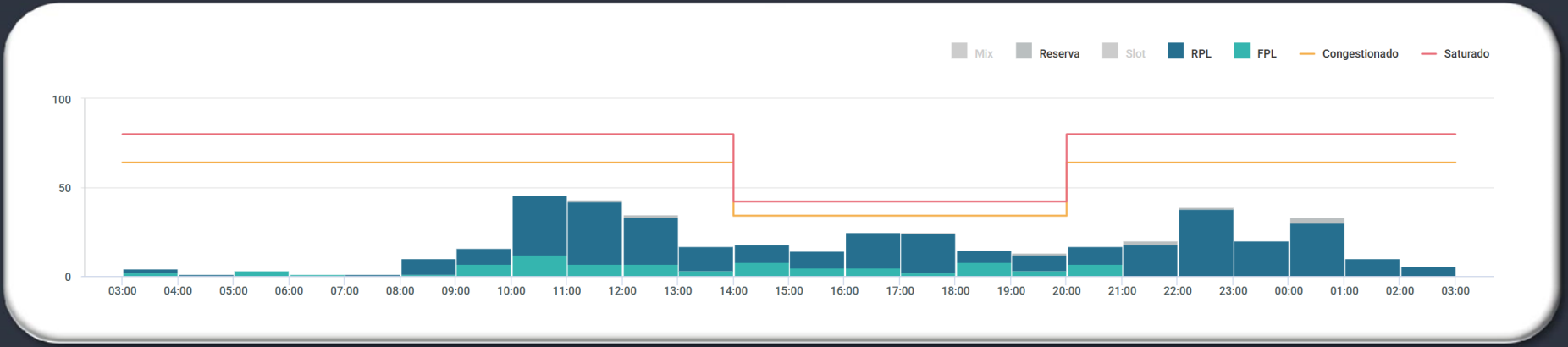

EVENTOS RELEVANTES NO SOLO OU NO ESPAÇO AÉREO:

1 – **F7177/26** - RWY 11L/29R CLSD DEVIDO SER MAINT - NOV 27 1400-2000, DEC 01-05 15-19 29-31 JAN 01 02 0301-0900, DEC 07-11 1400-1600 1700-2100, DEC 21-25 JAN 04-08 1700-2100

METEOROLOGIA:

LOCALIDADE	03/09Z	09/15Z	15/21Z	21/03Z
SBBR	-	-	-	-

INOPERÂNCIAS:

1 – Não foram encontradas informações.

LOCALIDADE: SBCF

PDA: 27/11/2026

GRÁFICO DE DEMANDA : 27/11/2026 03:00 UTC / 28/11/2026 02:59 UTC:

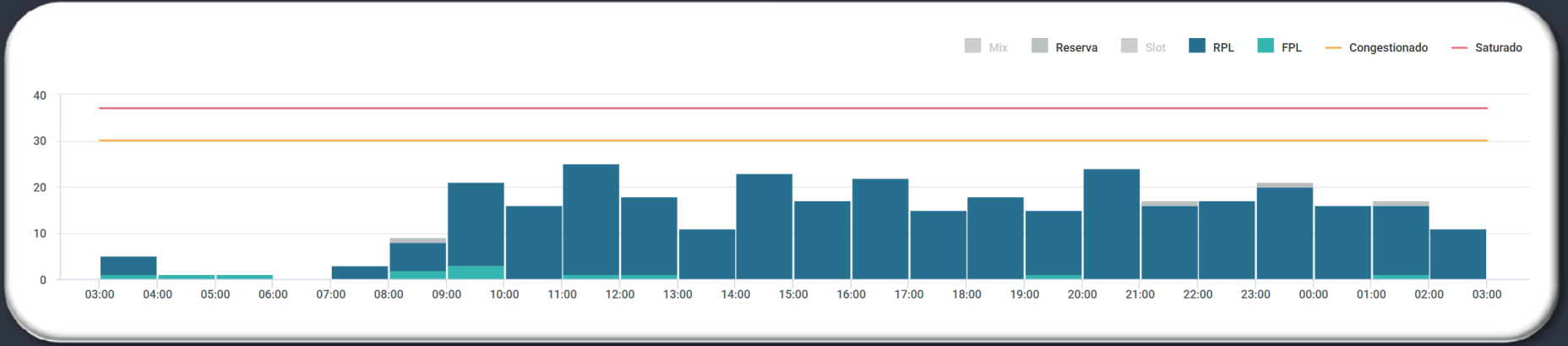

EVENTOS RELEVANTES NO SOLO OU NO ESPAÇO AÉREO:

1 – **F6012/26** - TWY E CLSD DEVIDO SER MAINT - OCT 21 0300-DEC 01 0300
2 – **F6386/26** - RWY 16/34 CLSD DEVIDO SER MAINT - NOV 24-28 DEC 14-18 0445-0745
3 – **F6663/26** - TWY ALPHA CLSD DEVIDO SER MAINT - NOV 25-28 0445-0745 29 0445-0800 30 0445-0740. DEC 01 07 08 0445-0730 02 04 05 0445-0740 03 06 0445-0800 09 10 0445-0755

METEOROLOGIA:

LOCALIDADE	03/09Z	09/15Z	15/21Z	21/03Z
SBCF	-	-	SHRA	-RA

INOPERÂNCIAS:

1 – Não foram encontradas informações.

GERÊNCIA REGIONAL



Aeródromos e Setores

SBGR – Guarulhos
SBSP – Congonhas
SBGL – Galeão
SBRJ – Santos Dumont
SBCT – Curitiba

LOCALIDADE: SBGR

PDA: 27/11/2026

GRÁFICO DE DEMANDA : 27/11/2026 03:00 UTC / 28/11/2026 02:59 UTC:

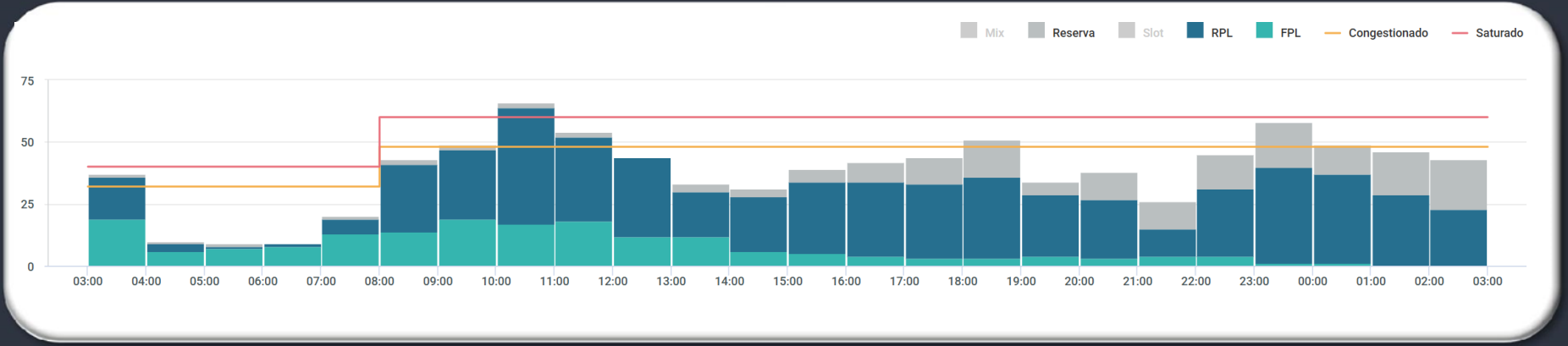

EVENTOS RELEVANTES NO SOLO OU NO ESPAÇO AÉREO:

1 – **F6549/26** - RWY 10R/28L CLSD DEVIDO SER MAINT - NOV 18-JAN 02 WED THU FRI SAT 0330-0759

2 – **F6801/26** - ACFT DEP DE AD SITUADOS NA EUROPA, EXC TURQUIA, E DEST A SBGR QUE INGRESSAREM NA FIR BRASILIA OU FIR CURITIBA BTN HR 0700-0930, 1730-1900 E 2100-2300, DEVEM UTILIZAR UMA DAS RTE PREFERENCIAIS OU ALTERNATIVAS PUBLICADAS NO PLAYBOOK DE ROTAS, DISPONIVEL NO SITE WWW.AISWEB.DECEA.MIL.BR, MENU ESPACO AEREO - NOV 15 a FEV 12 - 23:59 UTC

METEOROLOGIA:

LOCALIDADE	03/09Z	09/15Z	15/21Z	21/03Z
SBGR	BR T/V	BR T/V	-	-

INOPERÂNCIAS:

1 – Não foram encontradas informações.

SBRE.RE12

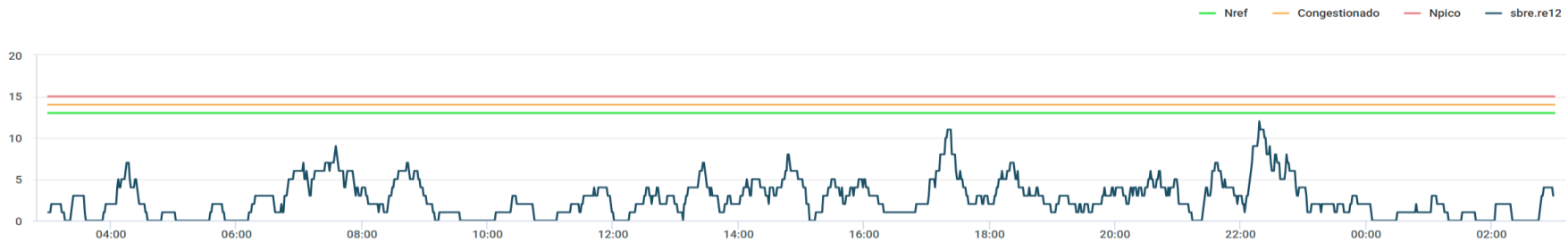

SBBS_1A TOTAL

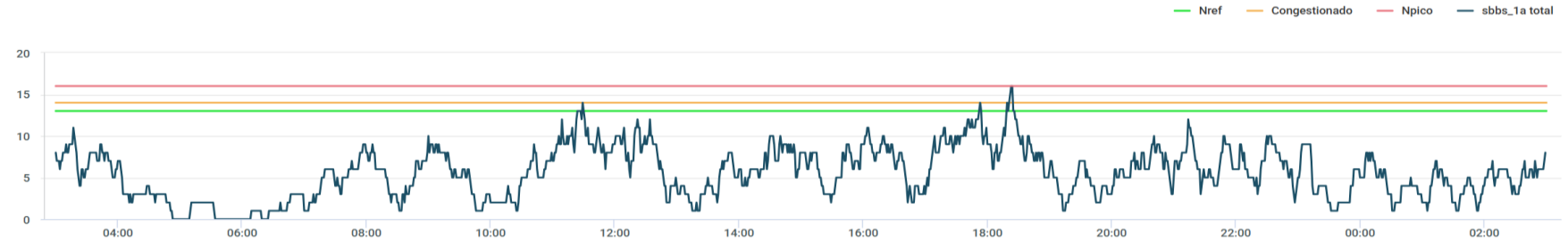

SBBS.BS05

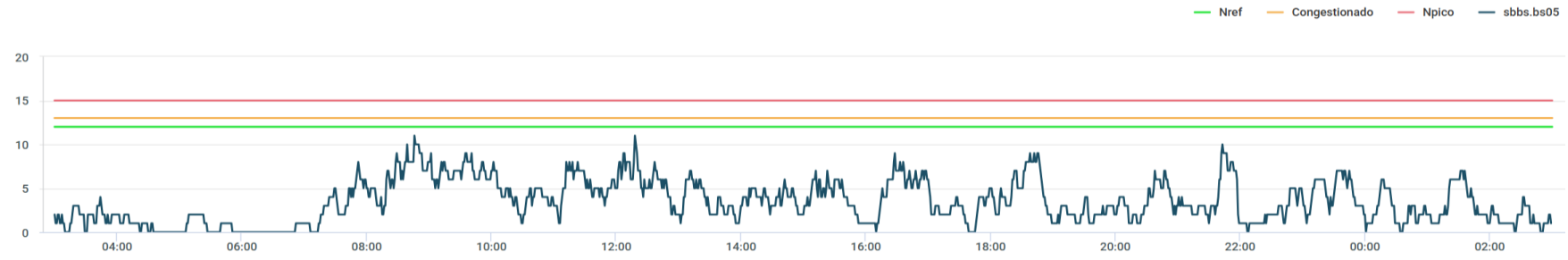

SBCW.CW10

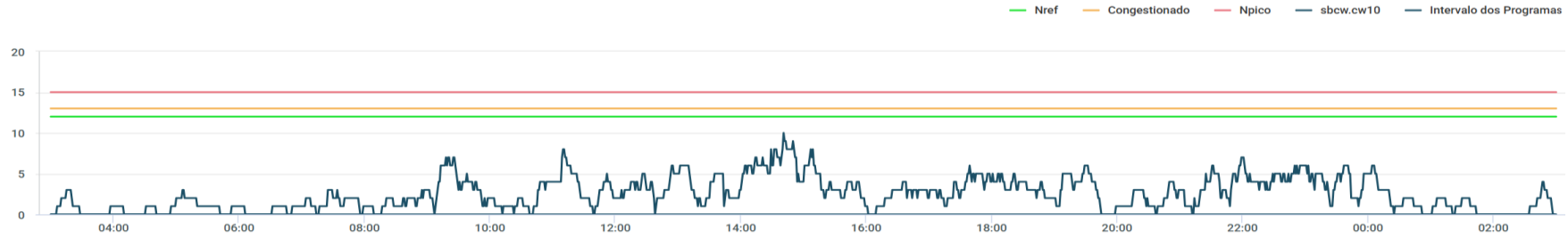

SBBS.BS06

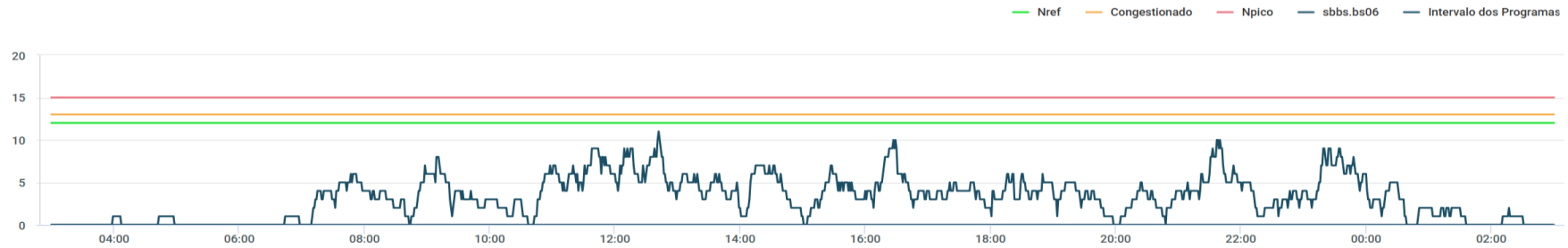

SBBS.BS08

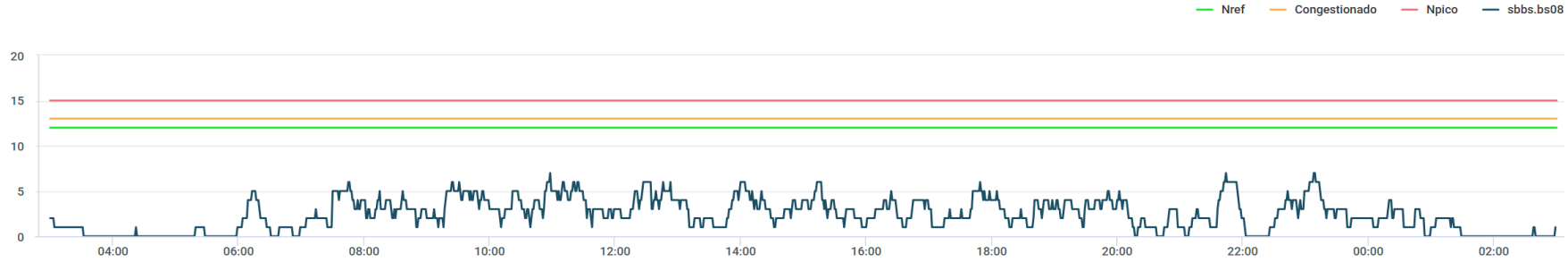

SBXP.SBXP_09

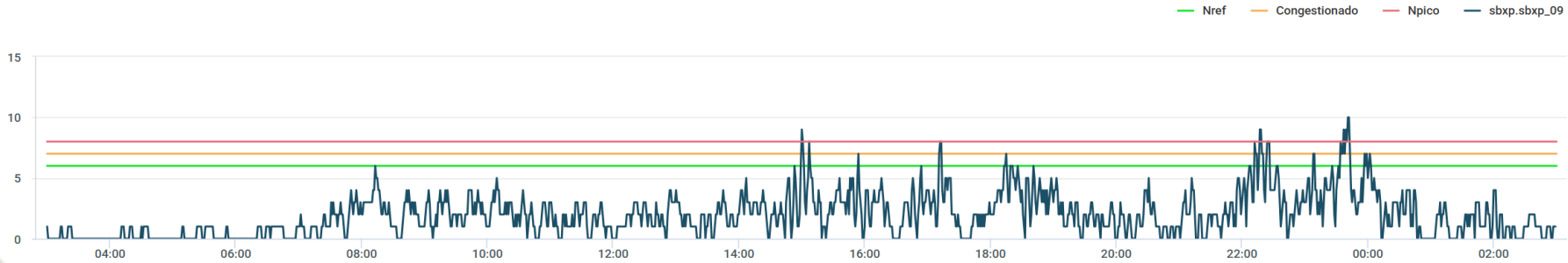

SBXP.SBXP_10

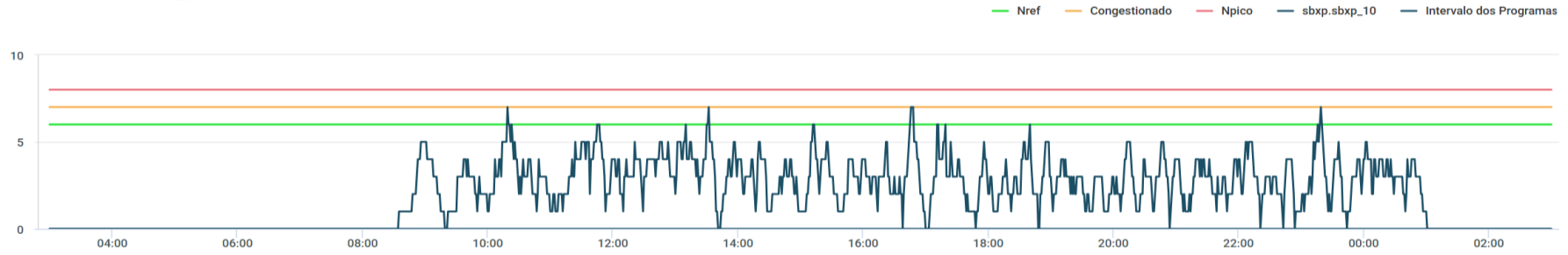

LOCALIDADE: SBSP

PDA: 27/11/2026

GRÁFICO DE DEMANDA : 27/11/2026 03:00 UTC / 28/11/2026 02:59 UTC:

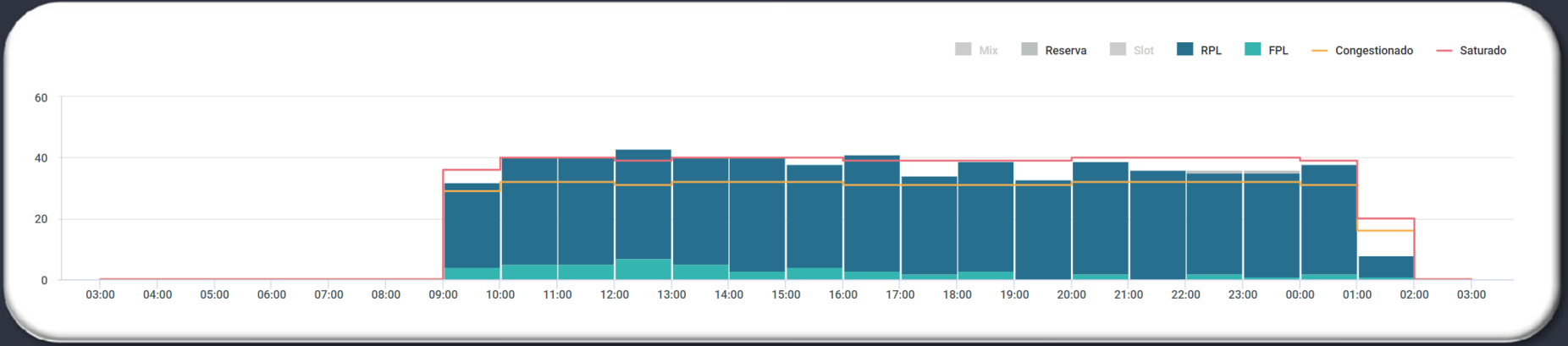

EVENTOS RELEVANTES NO SOLO OU NO ESPAÇO AÉREO:

1 – **F6028/26** - RWY 17R/35L CLSD DEVIDO SER MAINT - OCT 07-DEC 23 0200-0900
2 – **SUP AIP N0104** - AD COORDENADO - 29 OCT 2026 até 20 AUG 2029

METEOROLOGIA:

LOCALIDADE	03/09Z	09/15Z	15/21Z	21/03Z
SBSP	BR T/V	BR T/V	-	-

INOPERÂNCIAS:

1 – Não foram encontradas informações.

LOCALIDADE: SBGL

PDA: 27/11/2026

GRÁFICO DE DEMANDA : 27/11/2026 03:00 UTC / 28/11/2026 02:59 UTC:

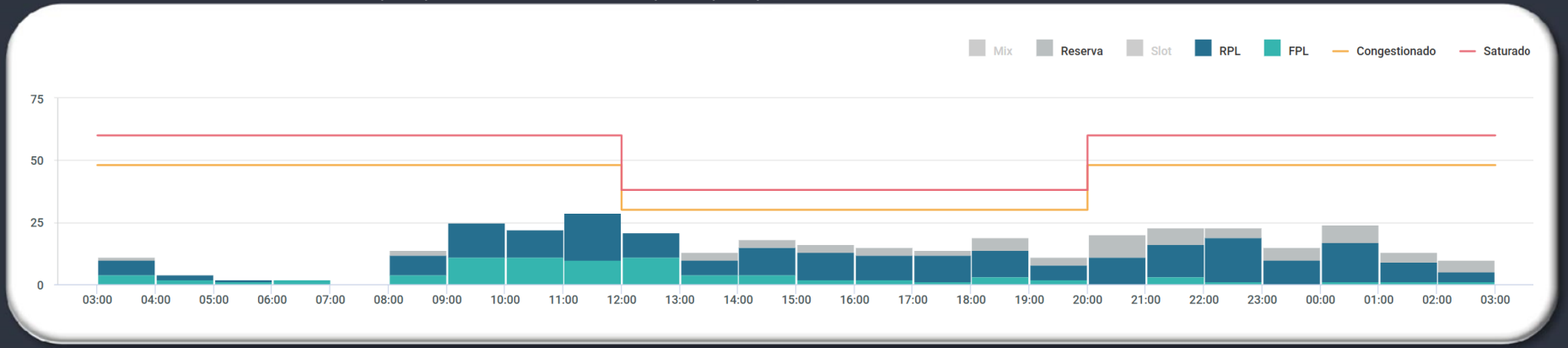

EVENTOS RELEVANTES NO SOLO OU NO ESPAÇO AÉREO:

1 – **E7450/26** - AREA RESTRITA TEMPORARIAMENTE (PJE - CAMPO DOS AFONSOS) SUBJ AUTH/COOR APP-RJ CENTRO COORD 225227S0432318W (COOR SBR304) RAIO 1NM ACT. GND/FL120 - OCT 21-JAN 16 0900-0259

2 – **E7482/26** - TWY NOVEMBER CLSD BTN TWY KILO E TWY PAPA DEVIDO DESAGREGACAO DE PAVIMENTO - OCT 22 - DEC 20 - 20:00

3 – **E7800/26** - RWY 10/28 CLSD DEVIDO SER MAINT - NOV 24-27 1200-2000

METEOROLOGIA:

LOCALIDADE	03/09Z	09/15Z	15/21Z	21/03Z
SBGL	-RA	--	-	-

INOPERÂNCIAS:

1 – Não foram encontradas informações.

LOCALIDADE: SBRJ

PDA: 27/11/2026

GRÁFICO DE DEMANDA : 27/11/2026 03:00 UTC / 28/11/2026 02:59 UTC:

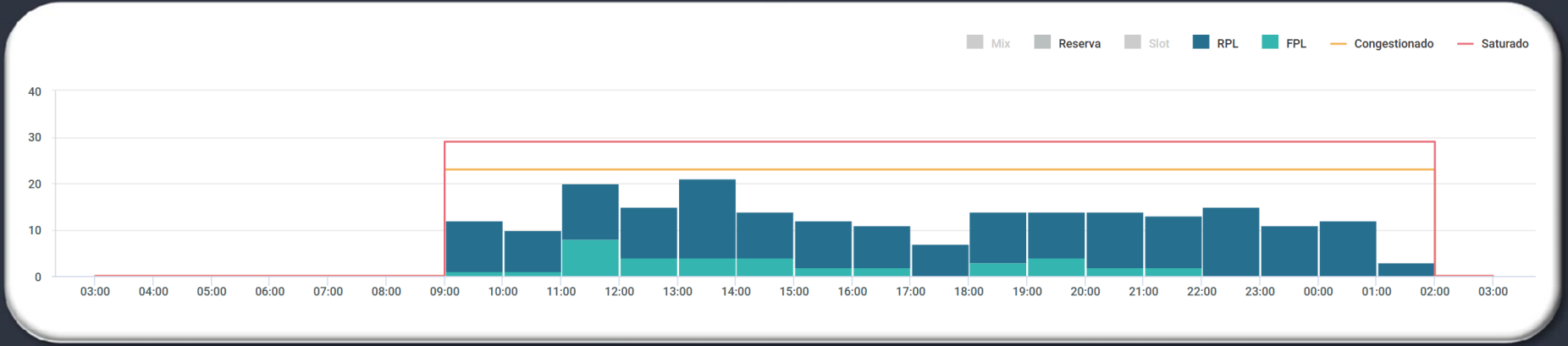

EVENTOS RELEVANTES NO SOLO OU NO ESPAÇO AÉREO:

1 – **E7449/26** - AREA RESTRITA TEMPORARIAMENTE (PJE - CAMPO DOS AFONSOS) SUBJ AUTH/COOR APP-RJ CENTRO COORD 225227S0432318W (COOR SBR304) RAIO 1NM ACT. GND/FL120 - OCT 21-JAN 16 0900-0259
2 – **E7608/26** - TWY ALFA 2 CLSD DEVIDO OBRAS - OCT 28 a JAN 26 09:00 UTC
3 – **E7609/26** - RWY 02L/20R CLSD DEVIDO OBRAS, EXC TRECHOS ESSENCIAIS A OPS TAX DA RWY 02R/20L - OCT 28 a JAN 26 09:00 UTC

PREVISÃO DE DESLOCAMENTO DE EMBARCAÇÕES:
1 – **SEVEN:** ATENTAR AOS **NOTAM E7696/26, E7837/26, E8018/26, E8026/26, E8061/26, E8080/26 e E8168/26**
2 – **SKANDI:** ATENTAR AOS **NOTAM E7768/26, E7776/26, E8219/26, E8231/26, E8279/26 e E8397/26**
3 – **NAVIO DEEP BLUE:** DESLOCANDO-SE FM EMBARQUE DO PRATICO TO ANCHORAGE 6A TO EMBARQUE DO PRATICO - **NOTAM E8214/26 - NOV** 18 TIL DEC 31 - 02:59 UTC

METEOROLOGIA:

LOCALIDADE	03/09Z	09/15Z	15/21Z	21/03Z
SBRJ	-RA	-	-	-

INOPERÂNCIAS:

1 – Não foram encontradas informações.

LOCALIDADE: SBCT

PDA: 27/11/2026

GRÁFICO DE DEMANDA : 27/11/2026 03:00 UTC / 28/11/2026 02:59 UTC:

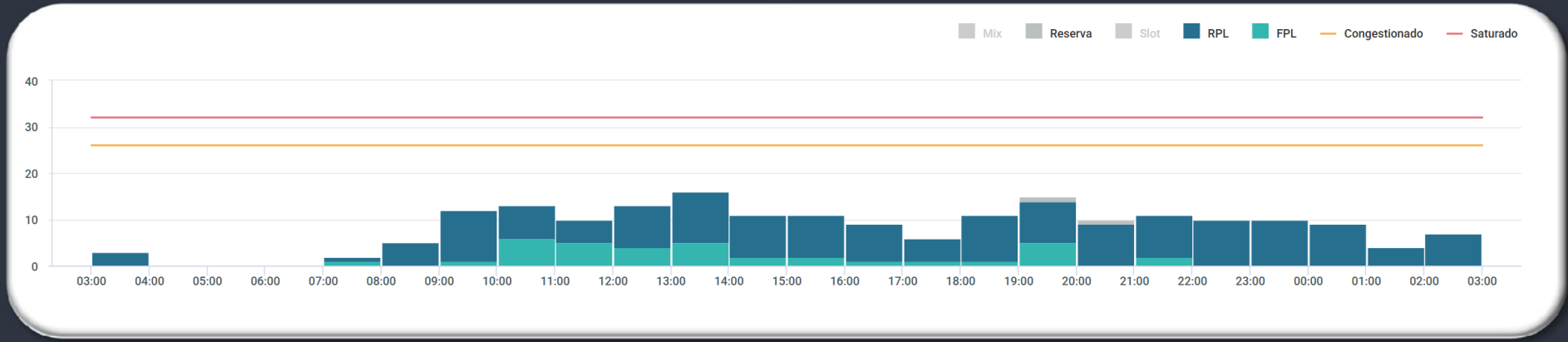

EVENTOS RELEVANTES NO SOLO OU NO ESPAÇO AÉREO:

1 – **E7605/26** - RWY 11/29 E RWY 15/33 CLSD DEVIDO SER MAINT. RMK: OPS LDG/TKOF SERAO PERMITIDAS DURANTE OS PERIODOS DE ATIVACAO DO SER MAINT, MEDIANTE COOR E AUTH PREVIA, COM ANTECEDENCIA MNM DE 4HR, PELOS TELEFONES (41) 3381-1111 OU ENDERECO ELETRONICO APOC.CWB(A)MOTIVA.COM.BR - NOV 04-28 0335-0655, DEC 01-14 0335-0720

2 – **E7720/26** - LGT CL TWY (TODAS) U/S - NOV 04 a FEV 01 - 23:59 UTC

METEOROLOGIA:

LOCALIDADE	03/09Z	09/15Z	15/21Z	21/03Z
SBCT	BR T/V	T	-	RA T/V

INOPERÂNCIAS:

1 – Não foram encontradas informações.

GERÊNCIA REGIONAL



Aeródromos e Setores

SBRF – Recife

LOCALIDADE: SBRF

PDA: 27/11/2026

GRÁFICO DE DEMANDA : 27/11/2026 03:00 UTC / 28/11/2026 02:59 UTC:

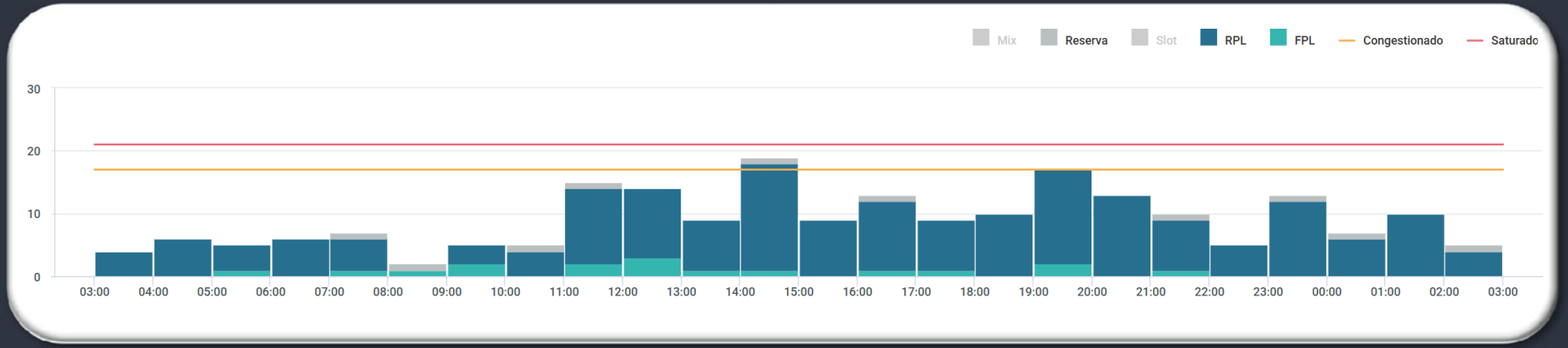

EVENTOS RELEVANTES NO SOLO OU NO ESPAÇO AÉREO:

1 – **B2453/26** - TWY ROMEU CLSD PSN 26 DEVIDO BURACO - OCT 30-DEC 05 1200
2 – **B2591/26** - TWY MIKE CLSD 330M A PARTIR DO PONTO DE ESPERA DA THR 36 DEVIDO BURACO - NOV 16 TIL NOV 26 - 03:01

METEOROLOGIA:

LOCALIDADE	03/09Z	09/15Z	15/21Z	21/03Z
SBRF	-	-	-	-

INOPERÂNCIAS:

1 – Não foram encontradas informações.

GERÊNCIA REGIONAL



Aeródromos e Setores

SBBE – Belém
SBEG – Eduardo Gomes

LOCALIDADE: SBBE

PDA: 27/11/2026

GRÁFICO DE DEMANDA : 27/11/2026 03:00 UTC / 28/11/2026 02:59 UTC:

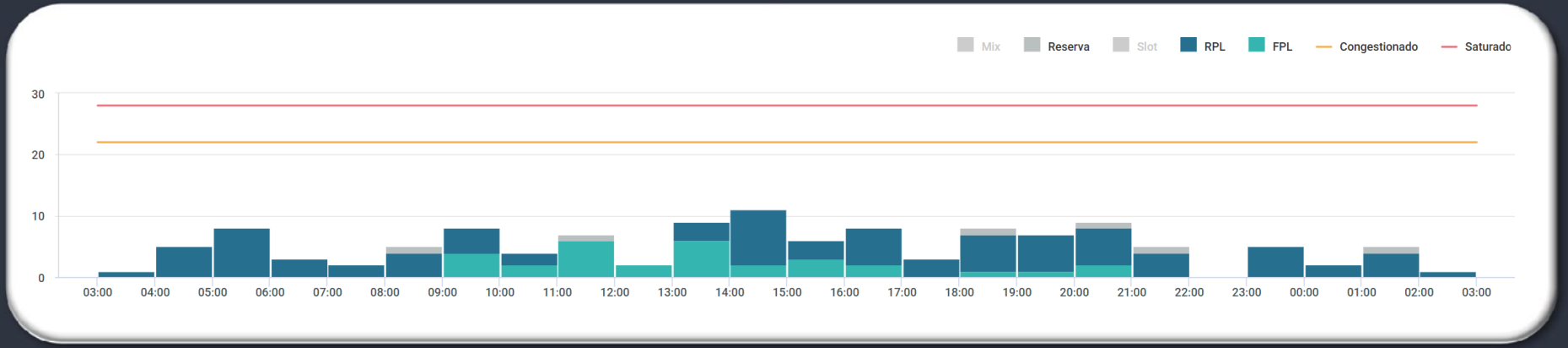

EVENTOS RELEVANTES NO SOLO OU NO ESPAÇO AÉREO:

1 – **G2657/26** - RWY 07/25 CLSD LDG E TKOF EXC INT RWY 03/21 DEVIDO SER MAINT - NOV 16 a 27 - MON-FRI 1000-1300

2 – **G2686/26** - RWY 03/21 CLSD LDG E TKOF EXC INT RWY 07/25 DEVIDO SER MAINT. RMK: PERMITIDO TAXI DE AERONAVES - NOV 16 a 27 - MON-FRI 1700-2000

METEOROLOGIA:

LOCALIDADE	03/09Z	09/15Z	15/21Z	21/03Z
SBBE	-	-	TS	-

INOPERÂNCIAS:

1 – Não foram encontradas informações.

LOCALIDADE: SBEG

PDA: 27/11/2026

GRÁFICO DE DEMANDA : 27/11/2026 03:00 UTC / 28/11/2026 02:59 UTC:

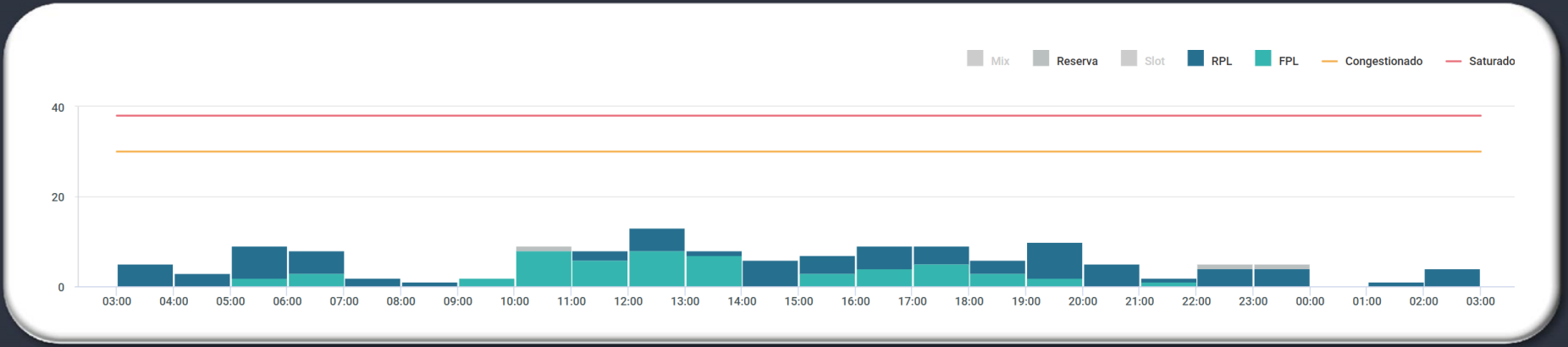

EVENTOS RELEVANTES NO SOLO OU NO ESPAÇO AÉREO:

1 – Não foram encontradas informações.

METEOROLOGIA:

LOCALIDADE	03/09Z	09/15Z	15/21Z	21/03Z
SBEG	FU V	FU V	TSRA	-

INOPERÂNCIAS:

1 – Não foram encontradas informações.

PREVISÃO DE MEDIDAS ATFM

PDA: 27/11/2026

ORIGEM	DESTINO	ER	INICIO (PREVISÃO)	FIM	MEDIDA	MOTIVO
DEMANDA SBGR						
BS-05	SBGR	XP-09	27/11/2026 07:30:00	27/11/2026 10:30:00	MIT - 20 NM	DEMANDA DESBALANCEADA DE CHEGADA
BS-08	SBGR	XP-09	27/11/2026 07:40:00	27/11/2026 10:30:00	MIT - 30 NM	DEMANDA DESBALANCEADA DE CHEGADA
CW-10	SBGR	XP-09	27/11/2026 09:00:00	27/11/2026 10:30:00	MIT - 30 NM	DEMANDA DESBALANCEADA DE CHEGADA
CW-10	SBGR	XP-09	27/11/2026 18:00:00	27/11/2026 19:00:00	MIT - 30 NM	DEMANDA DESBALANCEADA DE CHEGADA
BS-05	SBGR	XP-09	27/11/2026 21:30:00	28/11/2026 00:30:00	MIT - 20 NM	DEMANDA DESBALANCEADA DE CHEGADA
CW-10	SBGR	XP-09	27/11/2026 21:30:00	28/11/2026 00:30:00	MIT - 30 NM	DEMANDA DESBALANCEADA DE CHEGADA
BS-08	SBGR	XP-09	27/11/2026 21:30:00	27/11/2026 23:59:00	MIT - 30 NM	DEMANDA DESBALANCEADA DE CHEGADA

ORIGEM	DESTINO	ER	INICIO (PREVISÃO)	FIM	MEDIDA	MOTIVO
DEMANDA SBGL						
CW-08	SBGL	WJ-06	27/11/2026 08:30:00	27/11/2026 10:00:00	MIT - 30 NM	DEMANDA DESBALANCEADA DE CHEGADA

PREVISÃO DE MEDIDAS ATFM

PDA: 27/11/2026

ORIGEM	DESTINO	ER	INICIO (PREVISÃO)	FIM	MEDIDA	MOTIVO
DEMANDA SUMU (FINAL COPA LIBERTADORES)						
SBCW	SUMU	FIR SUEO (FIR MONTEVIDEO)	27/11/2026 00:00:00	27/11/2026 23:59:00	MINIT- 00:05:00	ALTA DEMANDA DE SAÍDA
SBCW	SULS	FIR SUEO (FIR MONTEVIDEO)	27/11/2026 00:00:00	27/11/2026 23:59:00	MINIT- 00:05:00	ALTA DEMANDA DE SAÍDA
SBGL	SUMU/SULS	FIR SUEO	27/11/2026 00:00:00	27/11/2026 23:59:00	MDI - 00:07:00	ALTA DEMANDA DE SAÍDA
SBGR	SUMU/SULS	FIR SUEO	27/11/2026 00:00:00	27/11/2026 23:59:00	MDI - 00:07:00	ALTA DEMANDA DE SAÍDA
SBKP	SUMU/SULS	FIR SUEO	27/11/2026 00:00:00	27/11/2026 23:59:00	MDI - 00:07:00	ALTA DEMANDA DE SAÍDA
SBJH	SUMU/SULS	FIR SUEO	27/11/2026 00:00:00	27/11/2026 23:59:00	MDI - 00:07:00	ALTA DEMANDA DE SAÍDA
SBFL	SUMU/SULS	FIR SUEO	27/11/2026 00:00:00	27/11/2026 23:59:00	MDI - 00:07:00	ALTA DEMANDA DE SAÍDA
SBNF	SUMU/SULS	FIR SUEO	27/11/2026 00:00:00	27/11/2026 23:59:00	MDI - 00:07:00	ALTA DEMANDA DE SAÍDA
SBPA	SUMU/SULS	FIR SUEO	27/11/2026 00:00:00	27/11/2026 23:59:00	MDI - 00:07:00	ALTA DEMANDA DE SAÍDA

GEIV

DATA	GEIV	INSPEÇÃO	LOCAL
27/11		SEM PREVISÃO	

GERENCIAR
PARA QUE
TODOS
POSSAM VOAR