BRIEFING OPERACIONAL
28/11/2026



BRIEFING REGIONAL DIÁRIO

RESTRIÇÕES · METAR 28/11 12:20 UTC

1 - Restrições de teto: SBCT, SBFL, SBPA
2 - Restrições de visibilidade: Não houve.
3 - Restrições de teto/visibilidade: SBEG, SBFI, SBGR, SBJV, SBKP, SBSP



	VFR	Vis ≥ 5.000 m e Teto ≥ 1.500 ft
	IFR	Vis 1.500–5.000 m ou Teto 600–1.500 ft
	ABX MIN	Vis < 1.500 m ou Teto < 600 ft

Atualizações consulte: https://redemet.decea.mil.br/

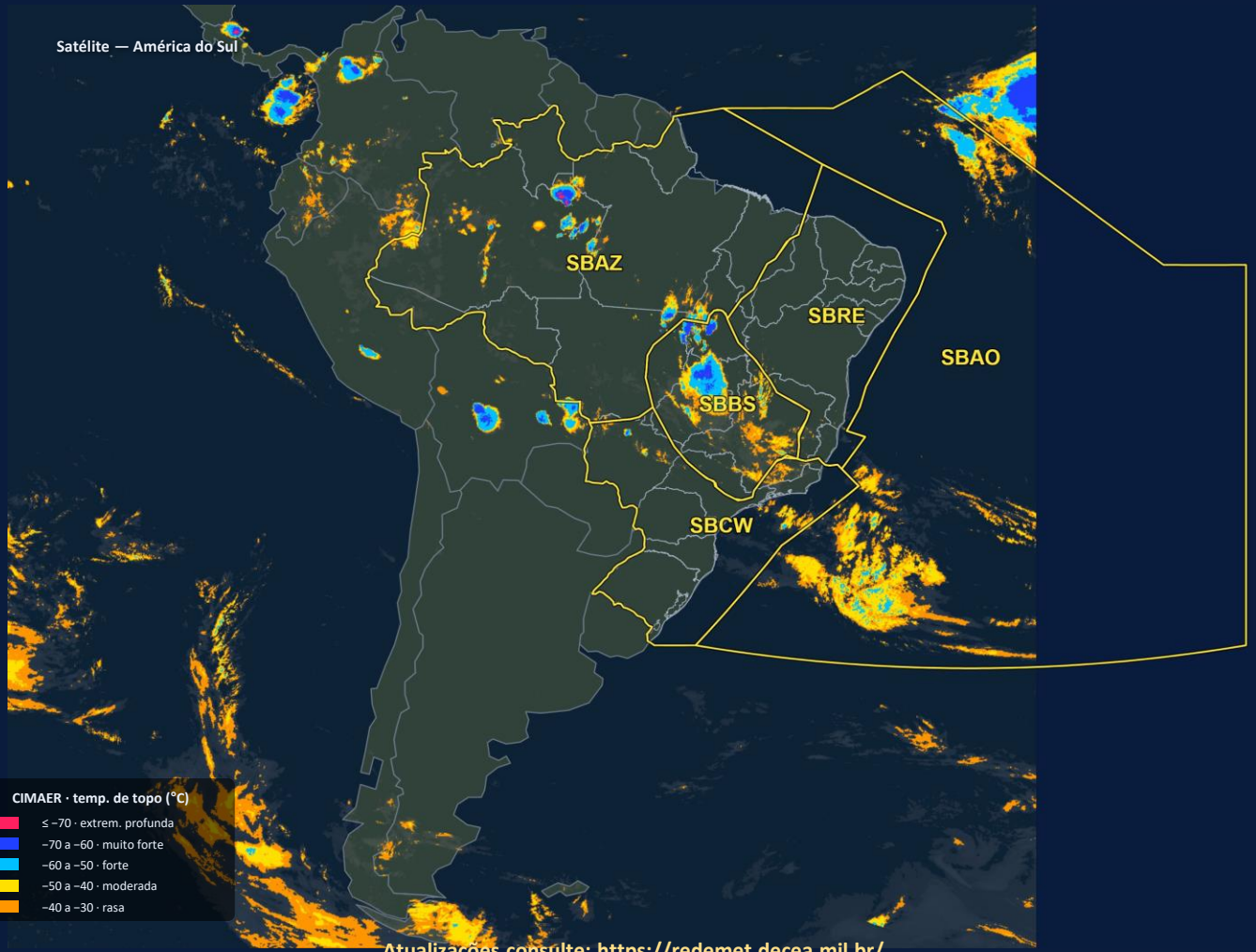
Satélite — América do Sul
SBAZ
SBRE
SBAO
SBBS
SBCW
CIMAER · temp. de topo (°C)
≤ −70 · extrem. profunda
−70 a −60 · muito forte
−60 a −50 · forte
−50 a −40 · moderada
−40 a −30 · rasa
Atualizações consulte: https://redemet.decea.mil.br/

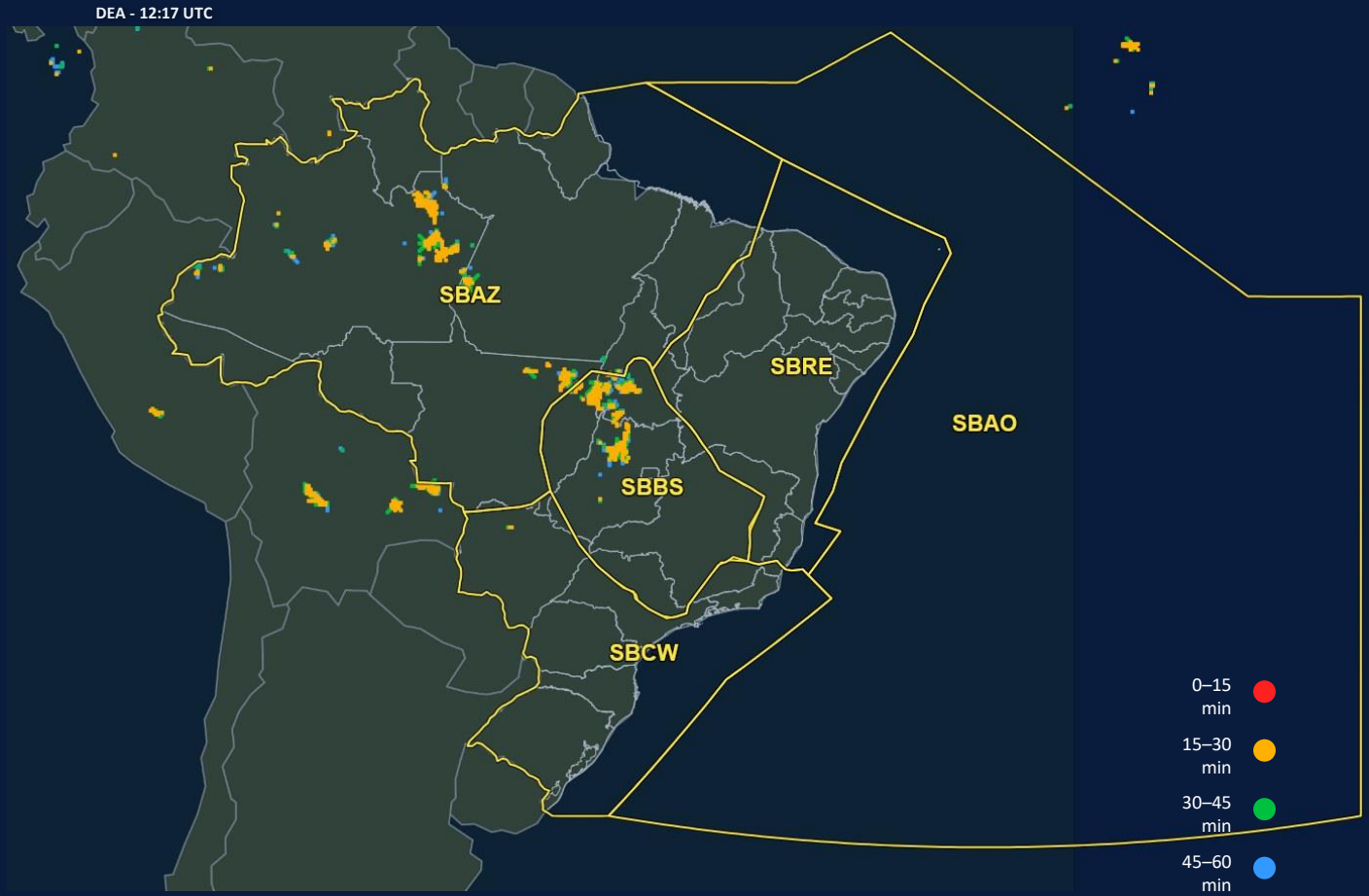

Atualizações consulte: https://redemet.decea.mil.br/

SIGMET em vigor · consulta 28/11 12:20 UTC

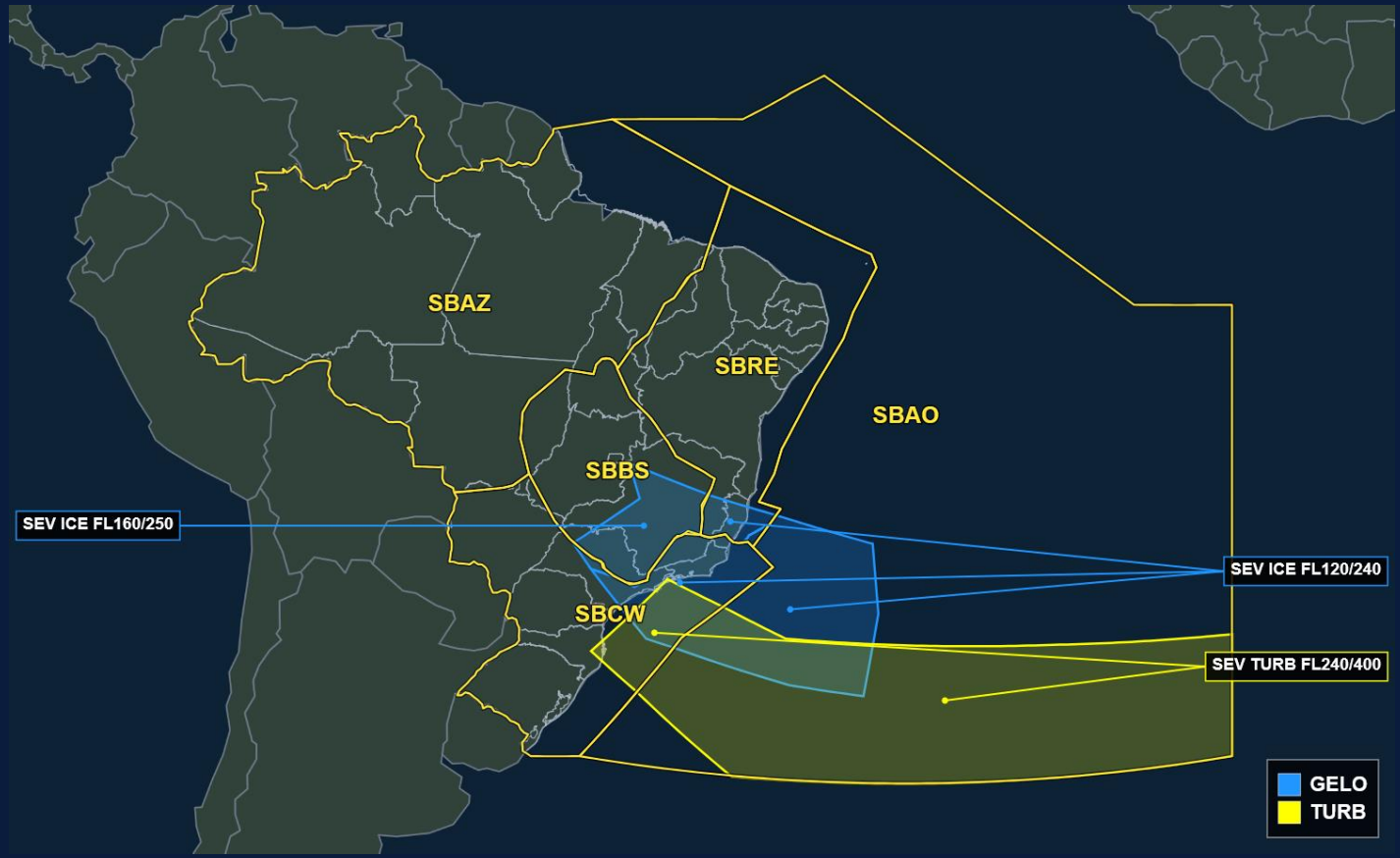

Atualizações consulte: https://redemet.decea.mil.br/

SIGMET de TS em vigor · consulta 28/11 12:20 UTC

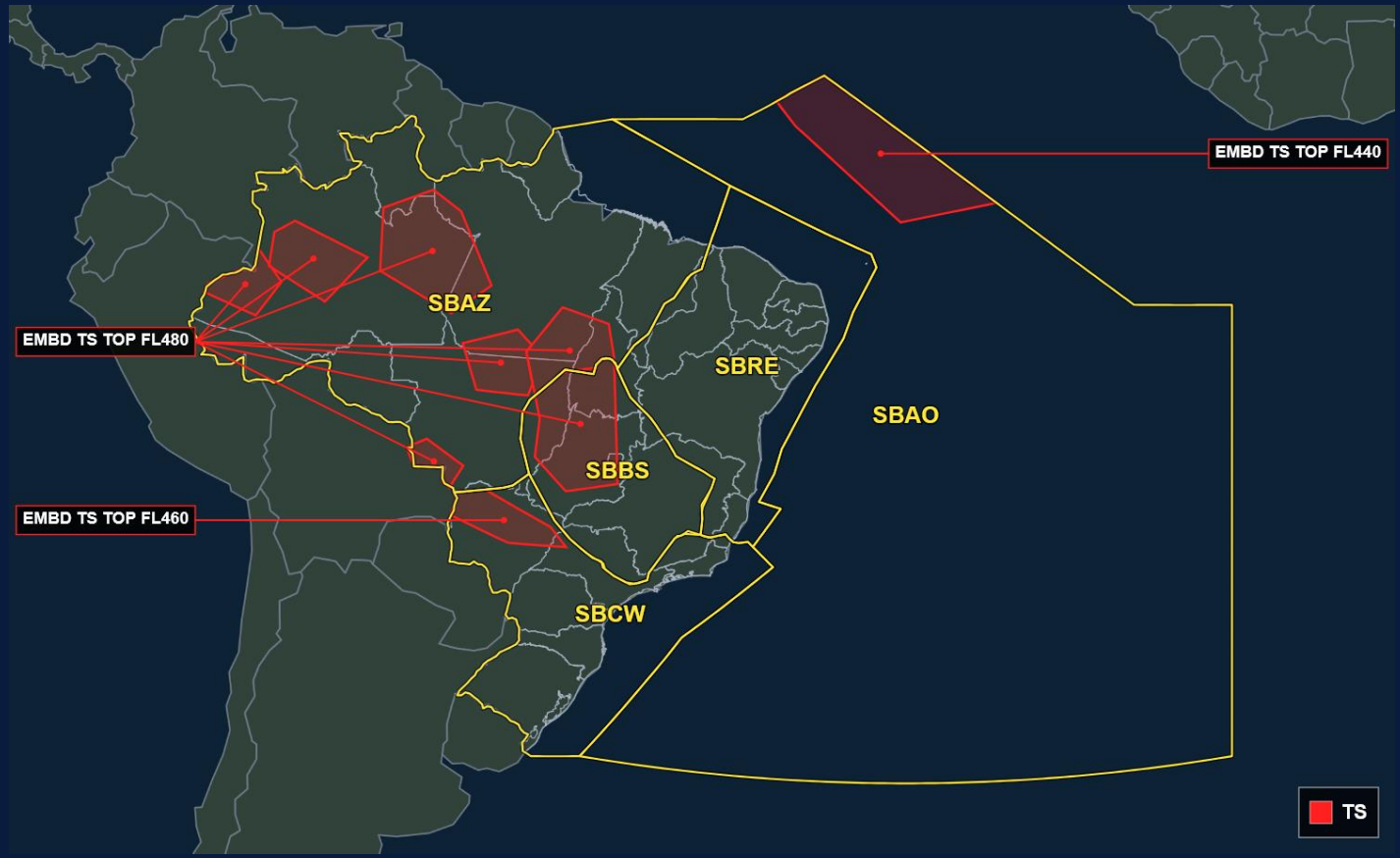

Atualizações consulte: https://redemet.decea.mil.br/

Modelagem ECMWF — precipitação prevista (pico) · 2000 UTC 28/11 (rodada 28/11 00Z)

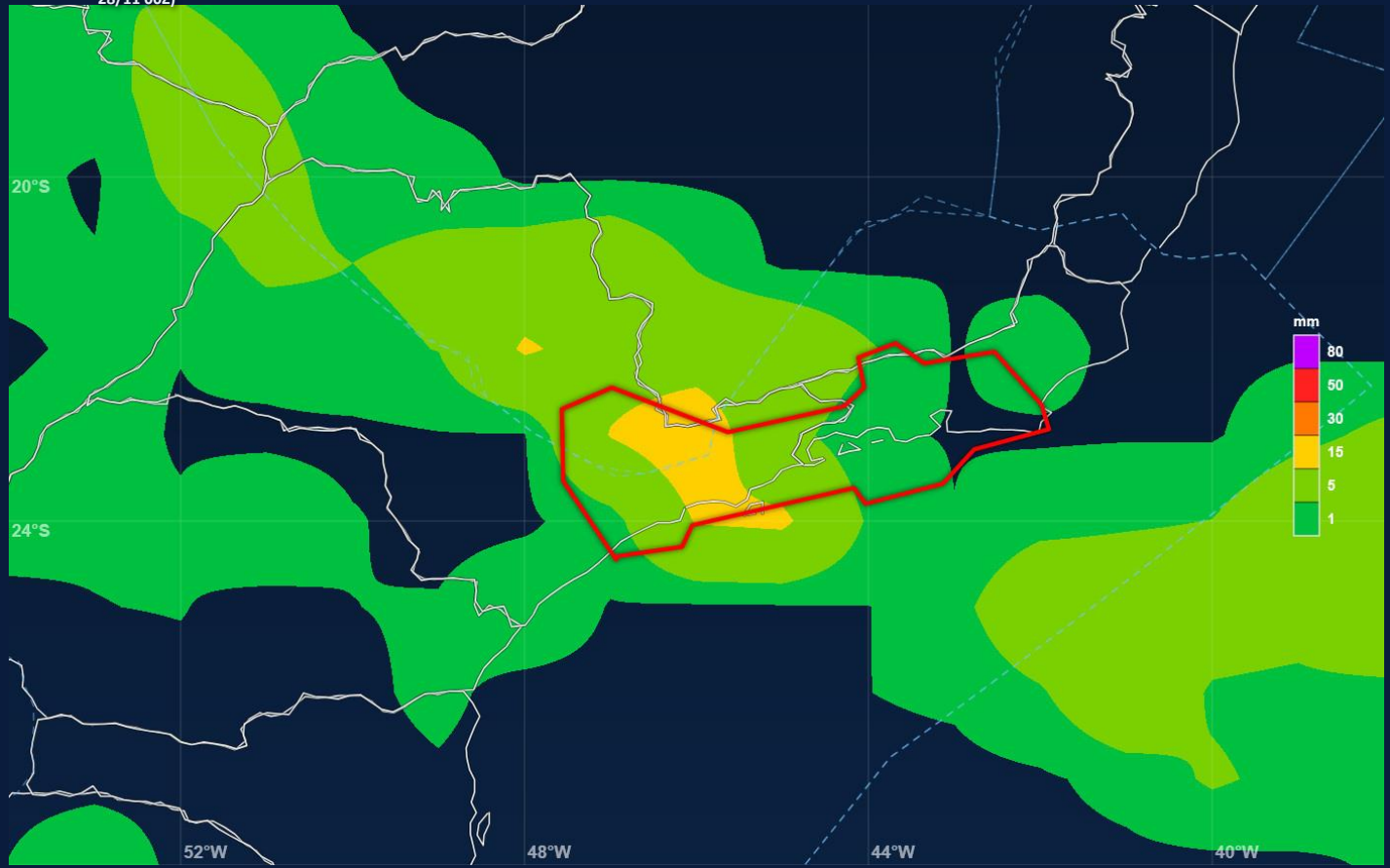

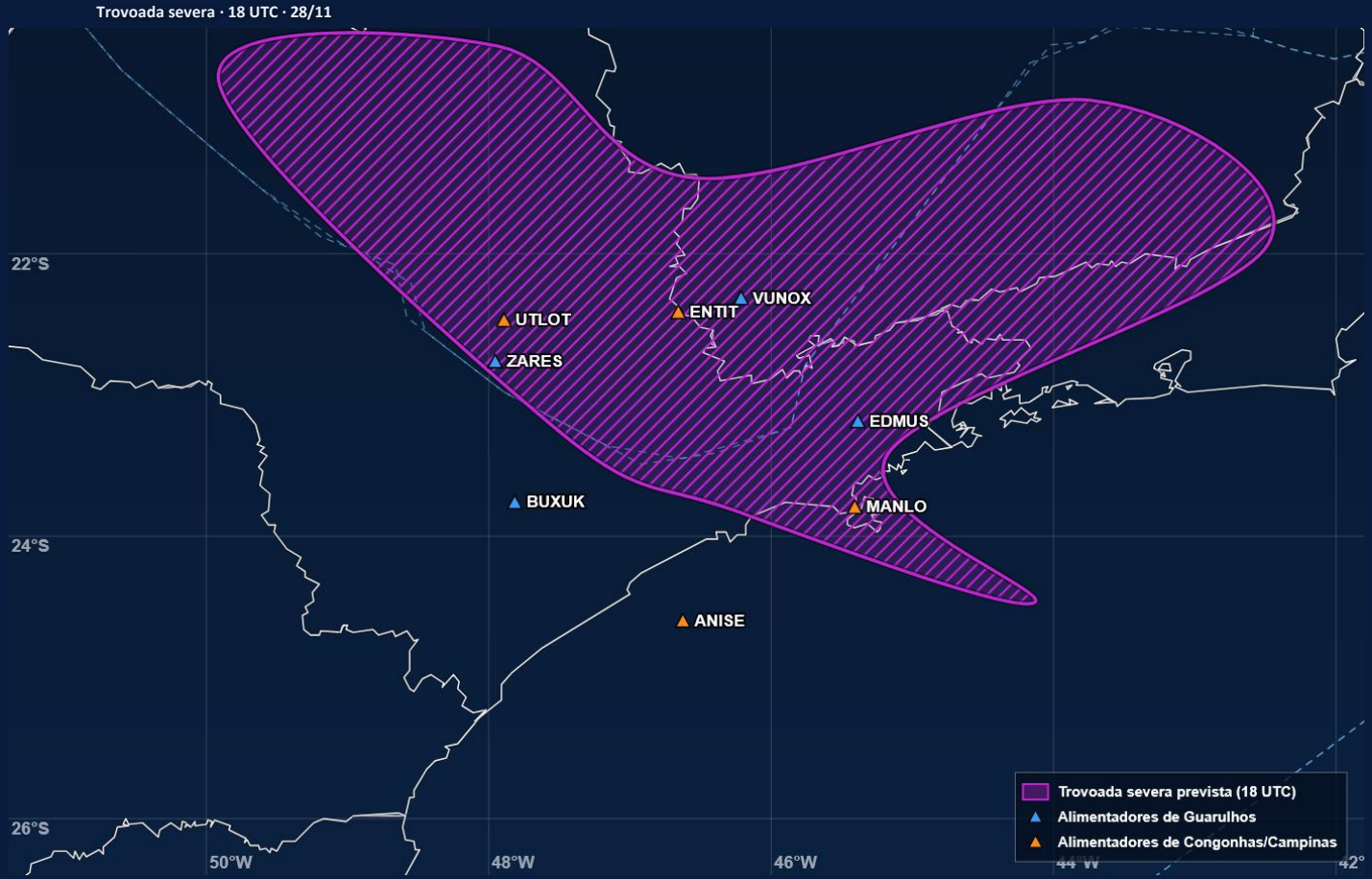
Trovoada severa · 18 UTC · 28/11
22°S
24°S
26°S
50°W
48°W
46°W
42°
UTLOT
ZARES
ENTIT
VUNOX
EDMUS
BUXUK
MANLO
ANISE
Trovoada severa prevista (18 UTC)
Alimentadores de Guarulhos
Alimentadores de Congonhas/Campinas

Satélite CIMAER

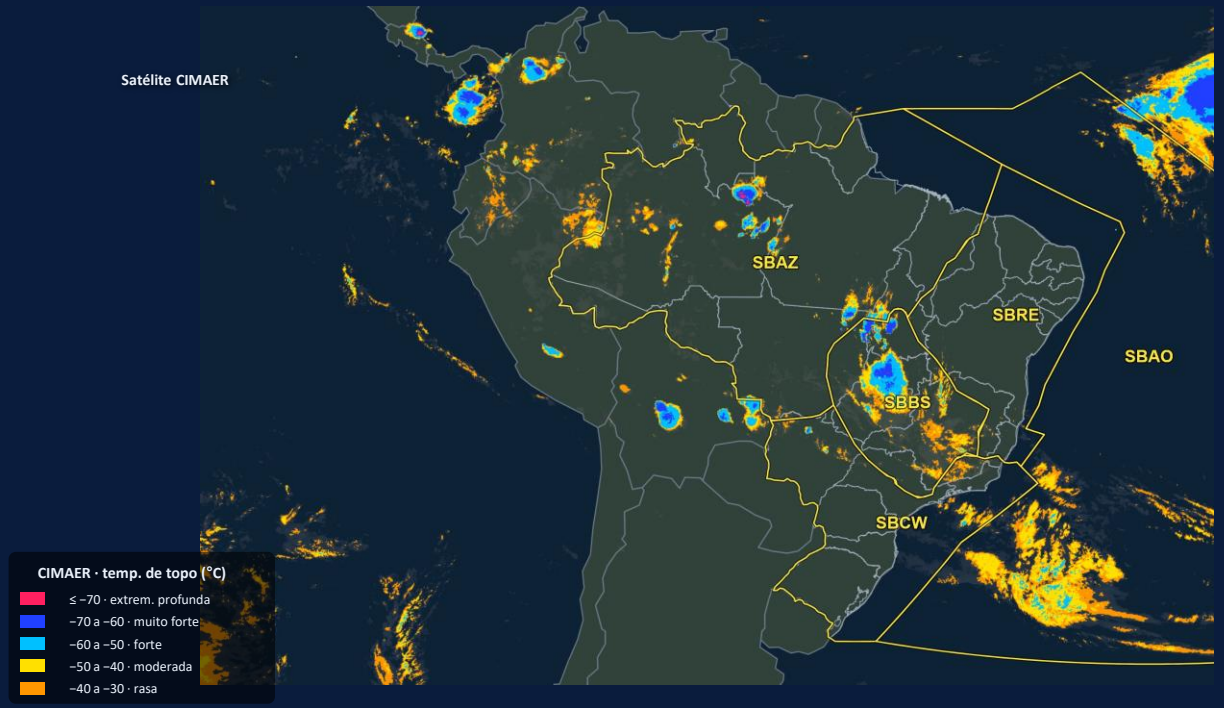

FIR-AZ	EG	BE	BV	MQ	SL	SN	PV	RB	CY
MANHÃ	FU V					FU V			
TARDE	-TSRA FU V	SHRA				FU V			TSRA T/V
NOITE	FU V		TS			FU V	TS		
MANHÃ			SHRA			FU	TSRA		

Satélite CIMAER

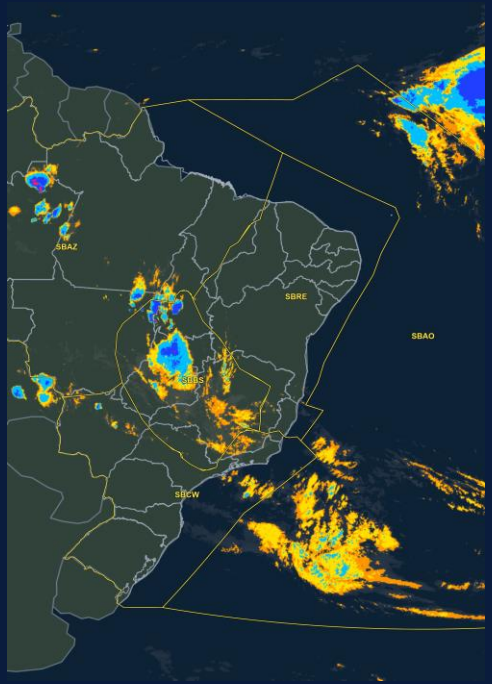

CIMAER · temp. de topo (°C)

- ≤ −70 · extrem. profunda
- −70 a −60 · muito forte
- −60 a −50 · forte
- −50 a −40 · moderada
- −40 a −30 · rasa

FIR-RE	FZ	RF	SV	VT
MANHÃ				
TARDE				
NOITE				
MANHÃ				

Satélite CIMAER

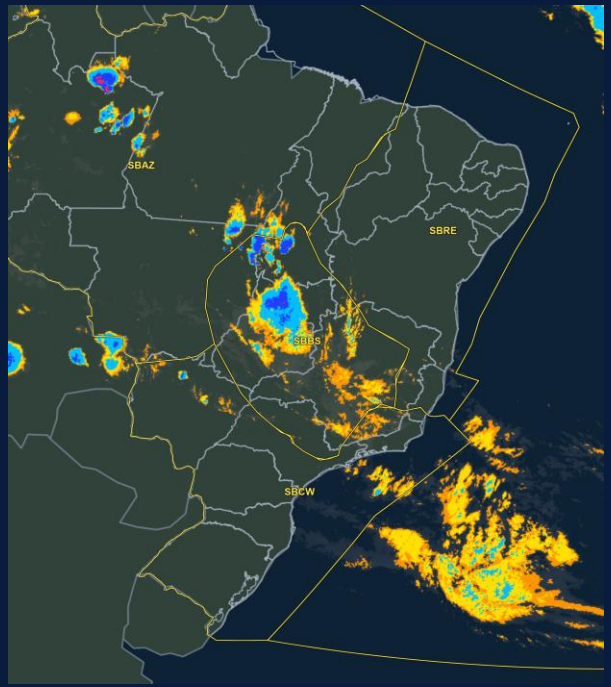

CIMAER · temp. de topo (°C)
- ≤ −70 · extrem. profunda
- −70 a −60 · muito forte
- −60 a −50 · forte
- −50 a −40 · moderada
- −40 a −30 · rasa

FIR-BS	BR	GO	BH	CF	KP
MANHÃ			-RA	-RA	
TARDE	TSRA	TSRA	TS	TS	TSRA
NOITE	TSRA	TSRA			TSRA
MANHÃ		-RA T/V			-RA

Satélite CIMAER

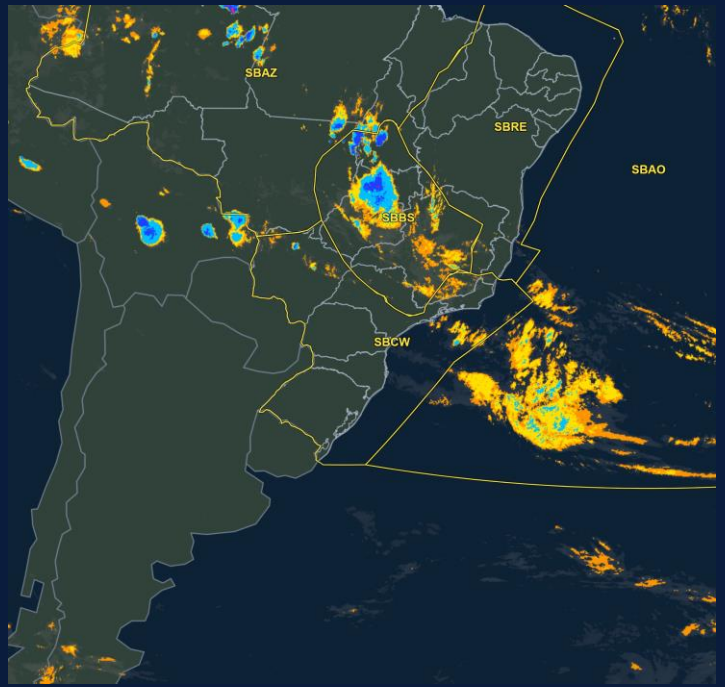

CIMAER · temp. de topo (°C)

- ≤ −70 · extrem. profunda
- −70 a −60 · muito forte
- −60 a −50 · forte
- −50 a −40 · moderada
- −40 a −30 · rasa

FIR-CW	GR	SP	GL	RJ	CG	CT	FI	FL	JV	NF	PA
MANHÃ	T	T	-RA			-RA T/V	TSRA	-RA T	-RA T	-RA	
TARDE	TSRA	TSRA	TS	TS	TS	-RA T/V	TSRA	-RA	-RA	-RA	
NOITE	TSRA	TSRA	TSRA	TSRA	TSRA	T	TSRA V		-RA		
MANHÃ	-RA T/V	-RA T/V	-RA T/V	-RA T/V		T	RA V		-RA T		

PREVISÃO METEOROLÓGICA - PARA 6 DIAS

23/11/2026 a 29/11/2026

PRECIPITAÇÃO ACUMULADA EM 07 DIAS - Prevista

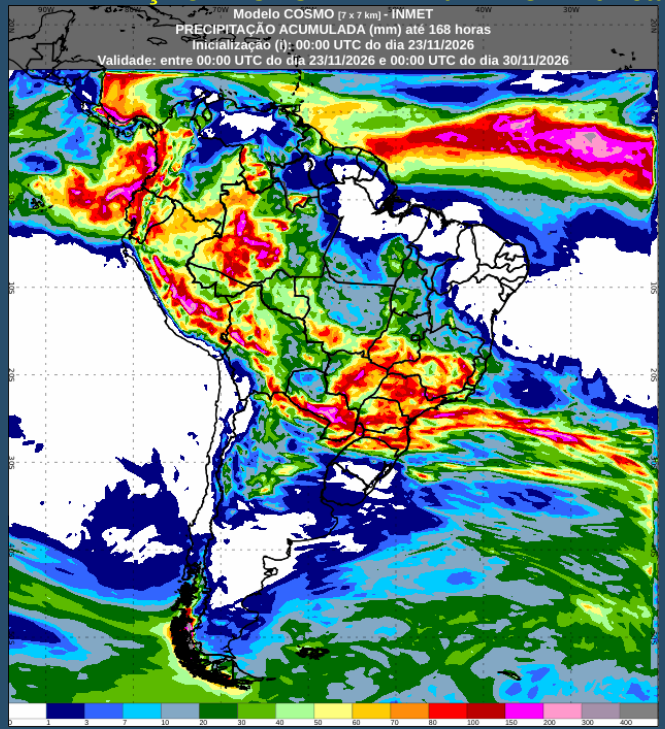

Região	Situação MET prevista
FIR-BS RDA 1	A atuação de áreas de baixa pressão no Paraguai, associada ao transporte de umidade, favorecerá a formação de instabilidades sobre os setores norte, oeste e central da FIR, com previsão de pancadas de chuva e trovoadas isoladas. **Os acumulados de precipitação poderão atingir 150 mm em pontos isolados.**
FIR-CW RDA 2	A atuação de áreas de baixa pressão no Paraguai, associada ao transporte de umidade, favorece a ocorrência de instabilidades sobre os setores oeste, norte e sul da FIR, com destaque para o Rio Grande do Sul, Santa Catarina e Paraná. São previstas pancadas de chuva e possíveis tempestades, **com acumulados em torno de 60 mm na maior parte da região, podendo atingir até 150 mm em áreas isoladas do oeste de Santa Catarina e do Paraná**.
FIR-RE RDA 3	São previstos baixos acumulados de precipitação sobre grande parte da FIR, principalmente na faixa litorânea. No setor oeste e sul, há possibilidade de precipitações isoladas, associadas à formação de áreas de instabilidade. Os acumulados de precipitação deverão ficar **em torno de 80 mm na maior parte da região da Bahia.**
FIR-AZ RDA 4	São previstos acumulados expressivos de precipitação sobre os setores oeste, norte e centro da FIR, com destaque para o oeste do Amazonas e áreas próximas às fronteiras com Peru e Colômbia, favorecendo a formação de áreas de instabilidade. Acumulados de até **150 mm no centro e a oeste da região.**
FIR-AO	Observa-se uma extensa faixa de precipitação sobre o Atlântico Tropical, associada à atuação da Zona de Convergência Intertropical (ZCIT). No Atlântico Sul, outra faixa de instabilidade se estende desde as proximidades do Sul do Brasil em direção ao oceano, associada à atuação de sistemas frontais.

PONTUALIDADE

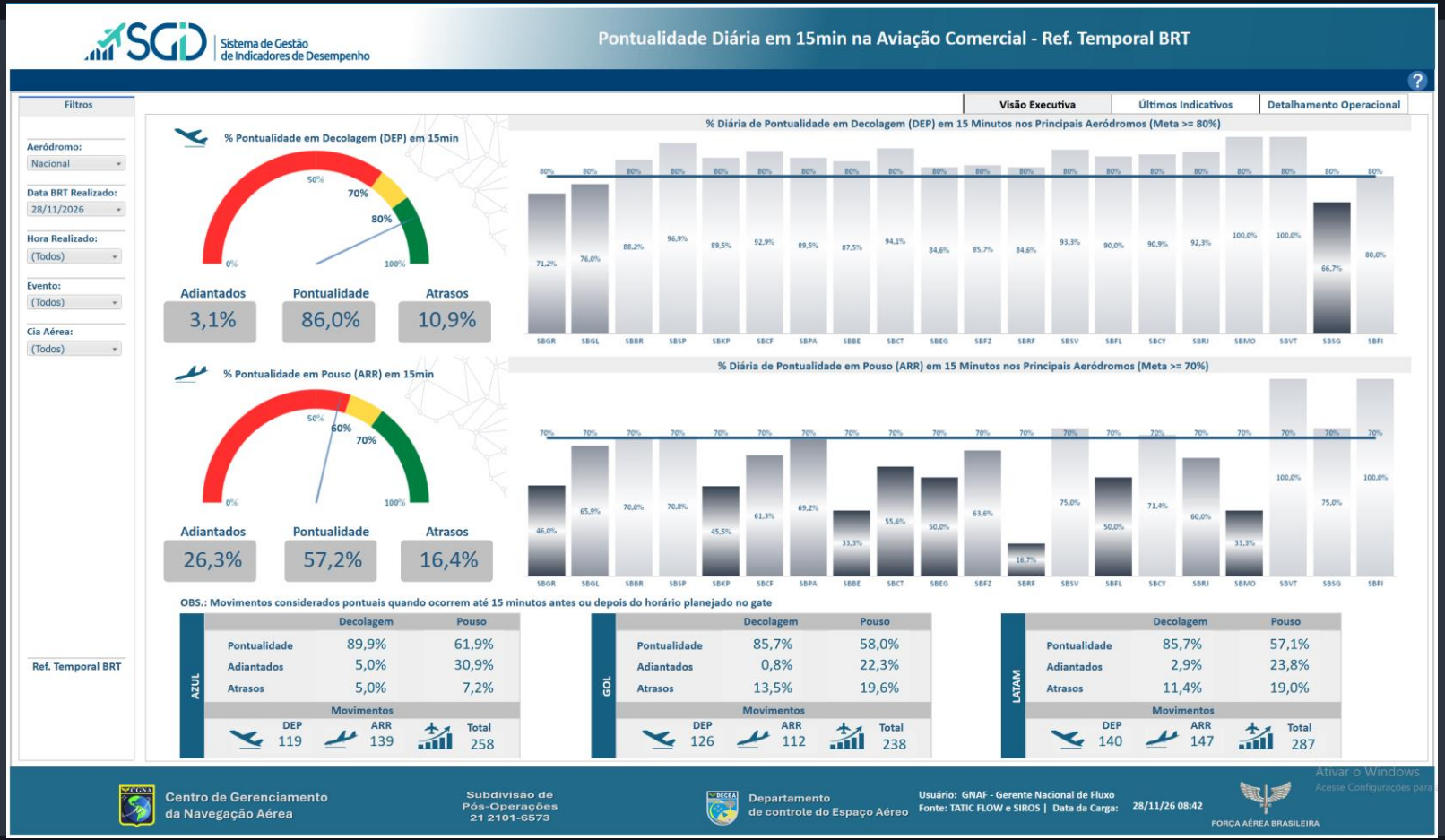

GERÊNCIA REGIONAL



Aeródromos e Setores

SBCF - Confins

LOCALIDADE: SBCF

PDA: 28/11/2026

GRÁFICO DE DEMANDA : 28/11/2026 03:00 UTC / 29/11/2026 02:59 UTC:

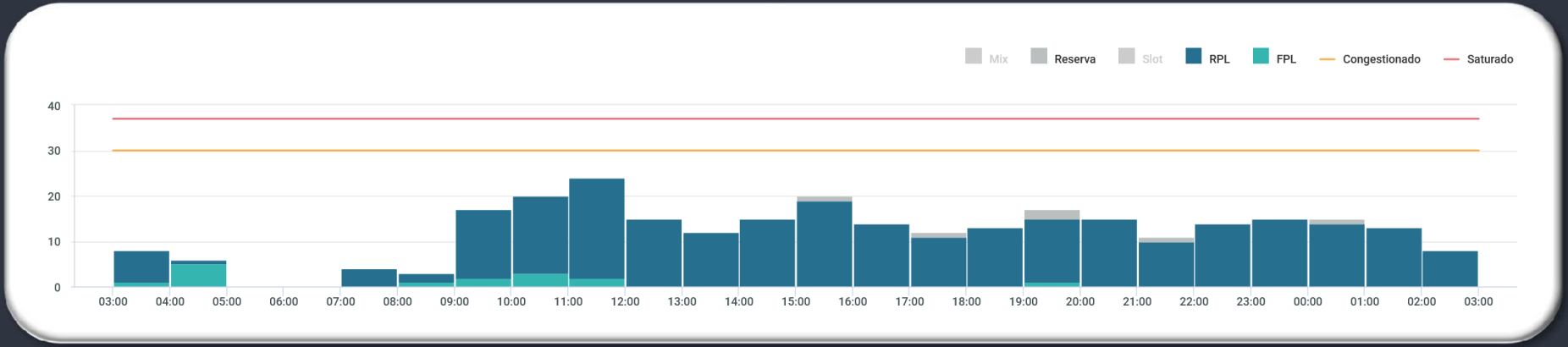

EVENTOS RELEVANTES NO SOLO OU NO ESPAÇO AÉREO:

1 - **F6012/26** - TWY E CLSD DEVIDO SER MAINT - OCT 21 0300-DEC 01 0300.
2 - **F6663/26** - TWY ALPHA CLSD DEVIDO SER MAINT- NOV 25-28 0445-0745 29 0445-0800 30 0445-0740. DEC 01 07 08 0445-0730 02 04 05 0445-0740 03 06 0445-0800 09 10 0445-0755.

METEOROLOGIA:

LOCALIDADE	03/09Z	09/15Z	15/21Z	21/03Z
SBCF	-RA	-RA	-RA	-

INOPERÂNCIAS:

1 - Não foram encontradas informações.

GERÊNCIA REGIONAL



Aeródromos e Setores

SBGR - Guarulhos
SBSP - Congonhas
SBGL - Galeão
SBRJ - Santos Dumont

LOCALIDADE: SBGR

PDA: 28/11/2026

GRÁFICO DE DEMANDA : 28/11/2026 03:00 UTC / 29/11/2026 02:59 UTC:

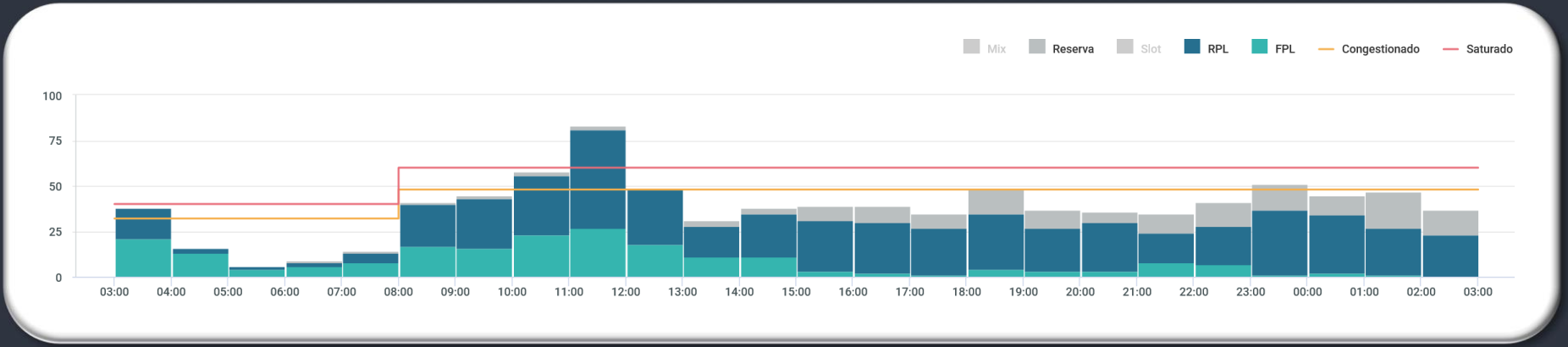

EVENTOS RELEVANTES NO SOLO OU NO ESPAÇO AÉREO:

1 - **F6801/26** - ACFT DEP DE AD SITUADOS NA EUROPA, EXC TURQUIA, E DEST A SBGR QUE INGRESSAREM NA FIR BRASILIA OU FIR CURITIBA BTN HR 0700-0930, 1730-1900 E 2100-2300, DEVEM UTILIZAR UMA DAS RTE PREFERENCIAIS OU ALTERNATIVAS PUBLICADAS NO PLAYBOOK DE ROTAS, DISPONIVEL NO SITE WWW.AISWEB.DECEA.MIL.BR, MENU ESPACO AEREO - NOV 15-FEB 12 2359.

METEOROLOGIA:

LOCALIDADE	03/09Z	09/15Z	15/21Z	21/03Z
SBGR	RA T/V	RA T/V	TSRA	-RA T

INOPERÂNCIAS:

1 - Não foram encontradas informações.

SBRE.RE12

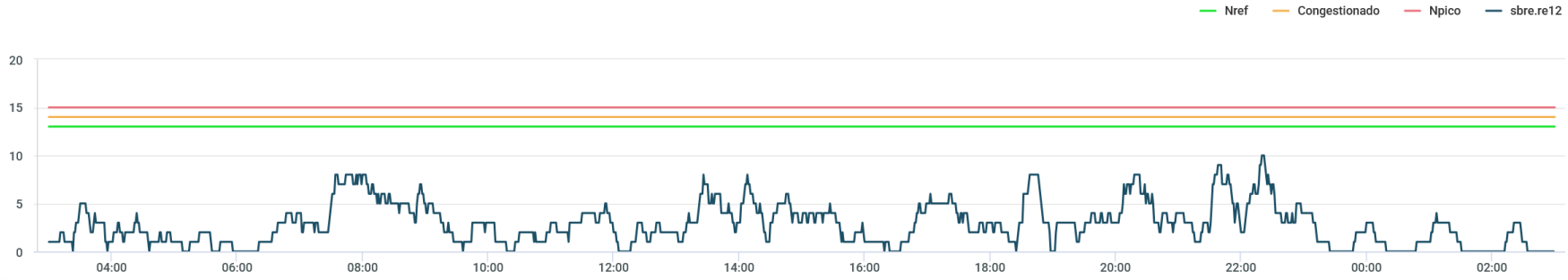

SBBS_1A TOTAL

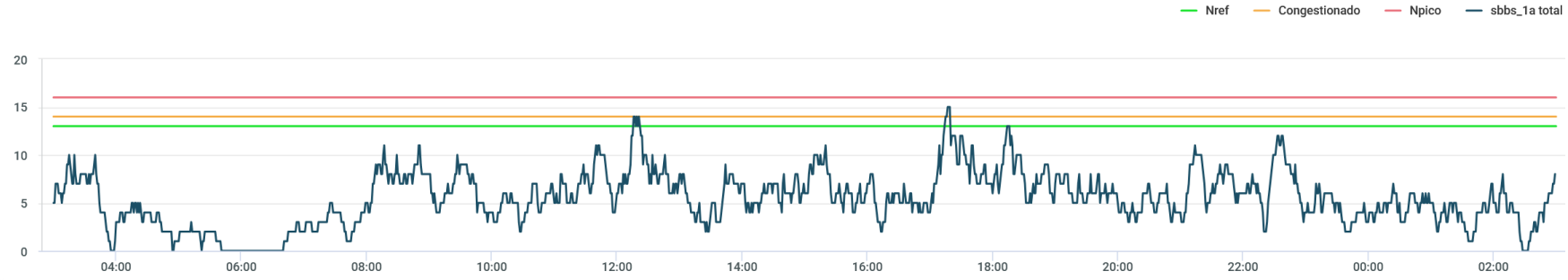

SBBS.BS05

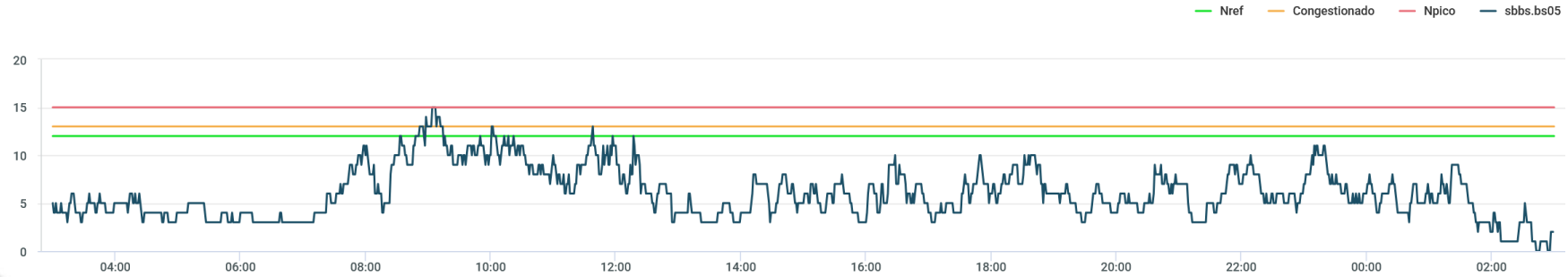

SBCW.CW10



SBBS.BS06

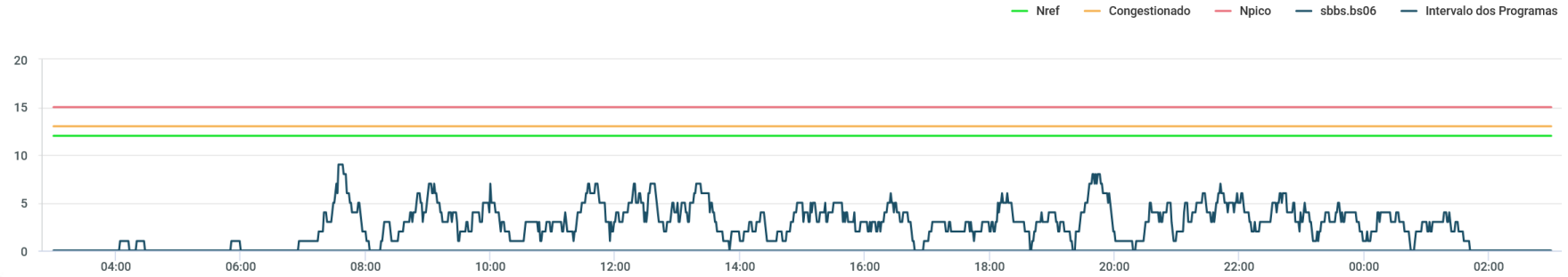

SBBS.BS08

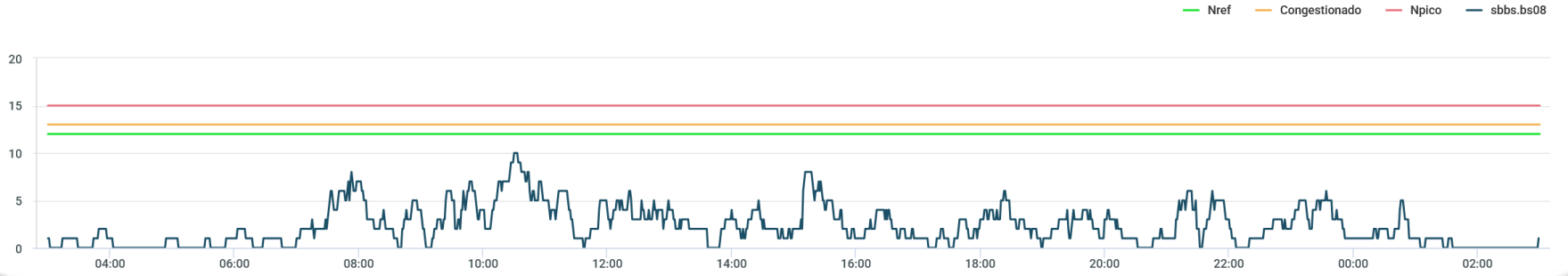

SBXP.SBXP_09

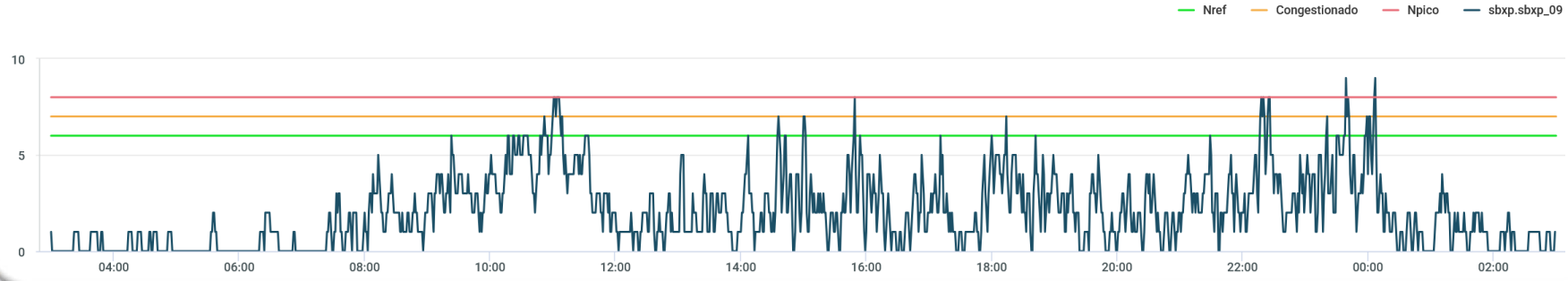

SBXP.SBXP_10

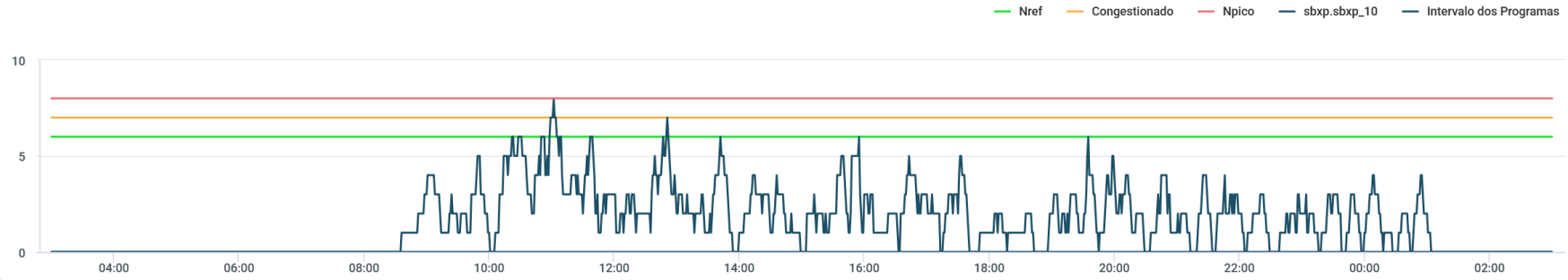

LOCALIDADE: SBSP

PDA: 28/11/2026

GRÁFICO DE DEMANDA : 28/11/2026 03:00 UTC / 29/11/2026 02:59 UTC:

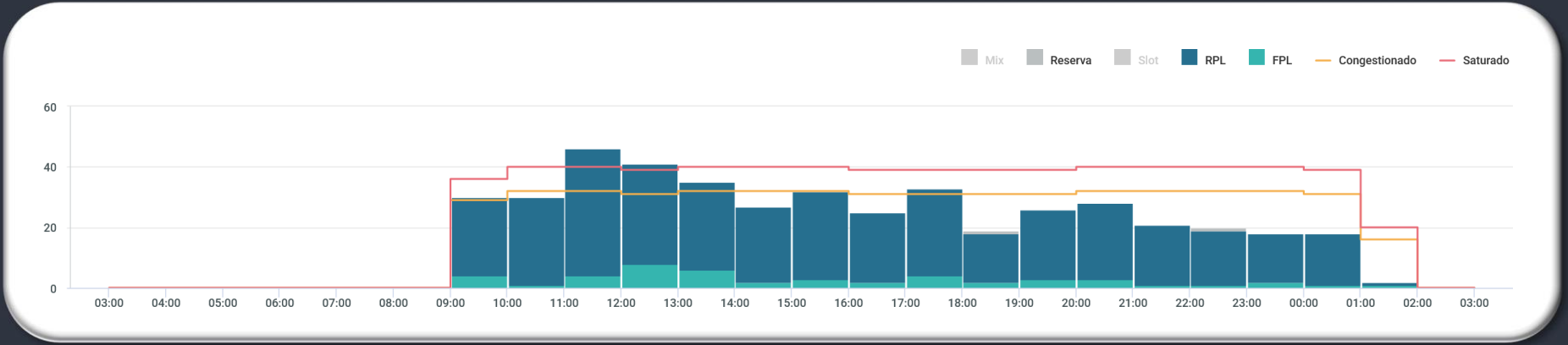

EVENTOS RELEVANTES NO SOLO OU NO ESPAÇO AÉREO:

1 - **F6028/26** - RWY 17R/35L CLSD DEVIDO SER MAINT - OCT 07-DEC 23 0200-0900.

2 - **SUP AIP N0104** - AD COORDENADO - 29 OCT 2026 até 20 AUG 2029.

METEOROLOGIA:

LOCALIDADE	03/09Z	09/15Z	15/21Z	21/03Z
SBSP	RA T/V	RA T/V	TSRA	-RA T

INOPERÂNCIAS:

1 - Não foram encontradas informações.

LOCALIDADE: SBGL

PDA: 28/11/2026

GRÁFICO DE DEMANDA : 28/11/2026 03:00 UTC / 29/11/2026 02:59 UTC:

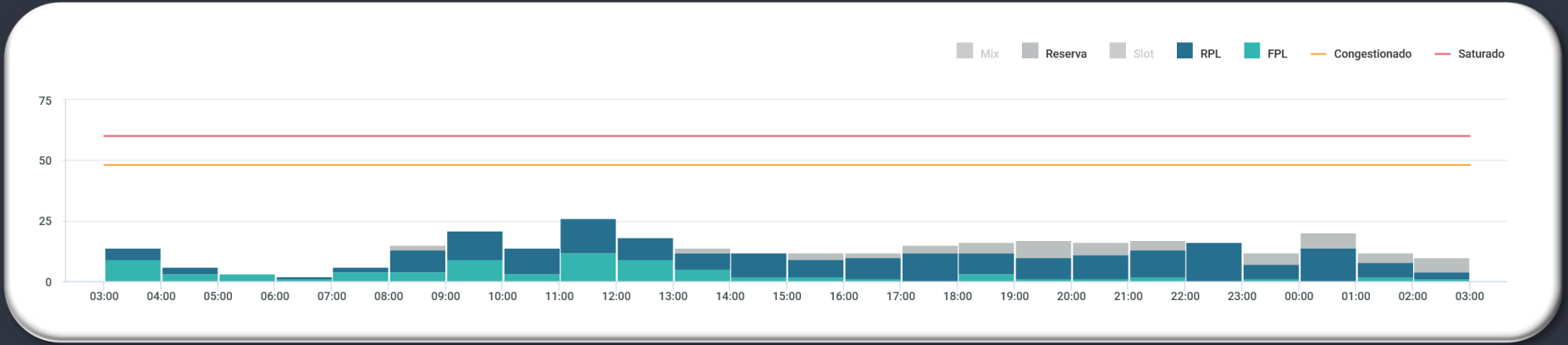

EVENTOS RELEVANTES NO SOLO OU NO ESPAÇO AÉREO:

1 - **E7450/26** - AREA RESTRITA TEMPORARIAMENTE (PJE - CAMPO DOS AFONSOS) SUBJ AUTH/COOR APP-RJ CENTRO COORD 225227S0432318W (COOR SBR304) RAIO 1NM ACT. GND/FL120 - OCT 21-JAN 16 0900-0259.

2 - **E7482/26** - TWY NOVEMBER CLSD BTN TWY KILO E TWY PAPA DEVIDO DESAGREGACAO DE PAVIMENTO - OCT 22-DEC 20 2000.

METEOROLOGIA:

LOCALIDADE	03/09Z	09/15Z	15/21Z	21/03Z
SBGL	-	-	TSRA	-

INOPERÂNCIAS:

1 - Não foram encontradas informações.

LOCALIDADE: SBRJ

PDA: 28/11/2026

GRÁFICO DE DEMANDA : 28/11/2026 03:00 UTC / 29/11/2026 02:59 UTC:

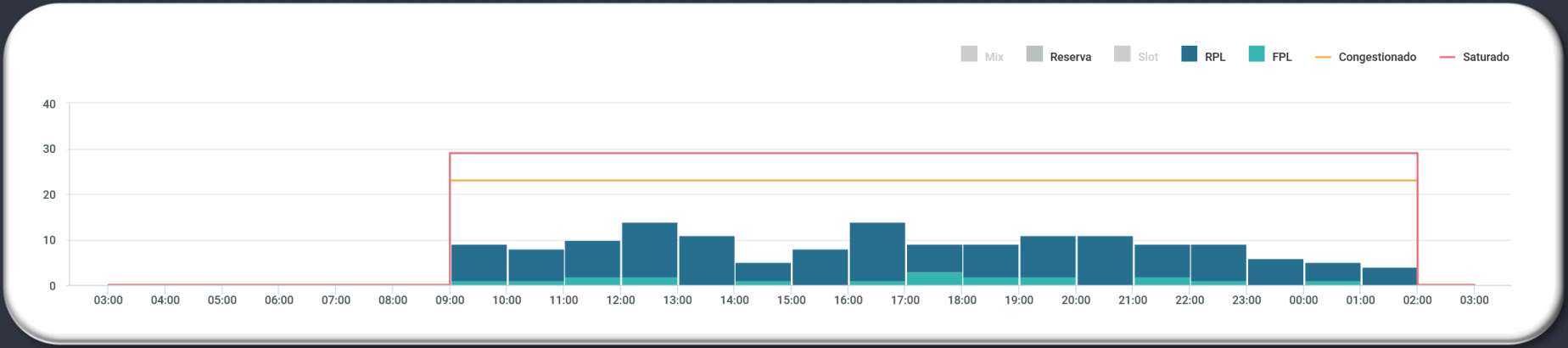

EVENTOS RELEVANTES NO SOLO OU NO ESPAÇO AÉREO:

1 - **E7449/26** - AREA RESTRITA TEMPORARIAMENTE (PJE - CAMPO DOS AFONSOS) SUBJ AUTH/COOR APP-RJ CENTRO COORD 225227S0432318W (COOR SBR304) RAIO 1NM ACT. GND/FL120 - OCT 21-JAN 16 0900-0259.

2 - **E7608/26** - TWY ALFA 2 CLSD DEVIDO OBRAS - OCT 28-JAN 26 0900.

3 - **E7609/26** - RWY 02L/20R CLSD DEVIDO OBRAS, EXC TRECHOS ESSENCIAIS A OPS TAX DA RWY 02R/20L - OCT 28-JAN 26 0900.

METEOROLOGIA:

LOCALIDADE	03/09Z	09/15Z	15/21Z	21/03Z
SBRJ	-	-	TSRA	-

PREVISÃO DE DESLOCAMENTO DE EMBARCAÇÕES:

1 - **SEVEN:** ATENTAR AOS **NOTAM E7696/26, E7837/26, E8018/26, E8026/26, E8061/26, E8080/26 e E8168/26.**

2 - **SKANDI:** ATENTAR AO **NOTAM E7768/26, E7776/26, E8219/26, E8231/26, E8279/26 e E8397/26.**

3 - **NAVIO DEEP BLUE:** ATENTAR AO **NOTAM E8214/26.**

INOPERÂNCIAS:

1 - Não foram encontradas informações.

GERÊNCIA REGIONAL



Aeródromos e Setores

SBRF - Recife

LOCALIDADE: SBRF

PDA: 28/11/2026

GRÁFICO DE DEMANDA : 28/11/2026 03:00 UTC / 29/11/2026 02:59 UTC:

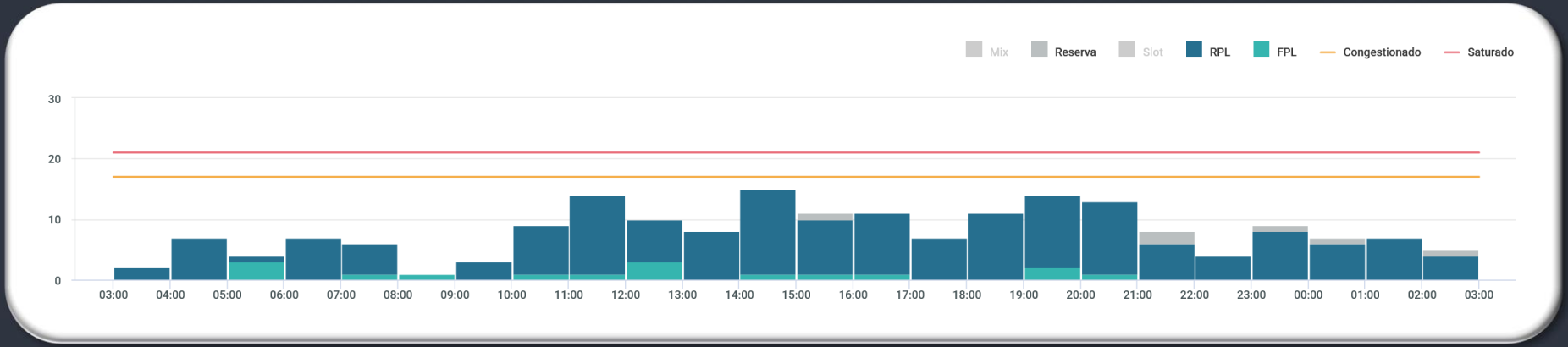

EVENTOS RELEVANTES NO SOLO OU NO ESPAÇO AÉREO:

1 - **B2453/26** - TWY ROMEU CLSD PSN 26 DEVIDO BURACO - OCT 30-DEC 05 1200.

METEOROLOGIA:

LOCALIDADE	03/09Z	09/15Z	15/21Z	21/03Z
SBRF	-	-	-	-

INOPERÂNCIAS:

1 - **B2647/26** - ILS LOC IRF RWY 18 U/S DEVIDO SER MAINT - NOV 24 25 28-30 1000-2000.

PREVISÃO DE MEDIDAS ATFM

PDA: 28/11/2026

ORIGEM	DESTINO	ER	INICIO (PREVISÃO)	FIM	MEDIDA	MOTIVO
DEMANDA SBGR						
BS-05	SBGR	XP-09	28/11/2026 07:30:00	28/11/2026 10:30:00	MIT - 20 NM	DEMANDA DESBALANCEADA DE CHEGADA
BS-08	SBGR	XP-09	28/11/2026 07:30:00	28/11/2026 10:30:00	MIT - 30 NM	DEMANDA DESBALANCEADA DE CHEGADA
CW-10	SBGR	XP-09	28/11/2026 09:00:00	28/11/2026 10:30:00	MIT - 30 NM	DEMANDA DESBALANCEADA DE CHEGADA
BS-05	SBGR	XP-09	28/11/2026 21:30:00	28/11/2026 23:59:00	MIT - 20 NM	DEMANDA DESBALANCEADA DE CHEGADA
BS-08	SBGR	XP-09	28/11/2026 21:30:00	28/11/2026 23:59:00	MIT - 30 NM	DEMANDA DESBALANCEADA DE CHEGADA
CW-10	SBGR	XP-09	28/11/2026 21:30:00	28/11/2026 23:59:00	MIT - 30 NM	DEMANDA DESBALANCEADA DE CHEGADA

PREVISÃO DE MEDIDAS ATFM

PDA: 28/11/2026

ORIGEM	DESTINO	ER	INICIO (PREVISÃO)	FIM	MEDIDA	MOTIVO
DEMANDA SUMU (FINAL COPA LIBERTADORES)						
SBCW	SUMU	FIR SUEO (FIR MONTEVIDEO)	28/11/2026 00:00:00	28/11/2026 23:59:00	MINIT- 00:05:00	DEMANDA
SBCW	SULS	FIR SUEO (FIR MONTEVIDEO)	28/11/2026 00:00:00	28/11/2026 23:59:00	MINIT- 00:05:00	DEMANDA
SBGL	SUMU/SULS	FIR SUEO	28/11/2026 00:00:00	28/11/2026 23:59:00	MDI - 00:07:00	DEMANDA
SBGR	SUMU/SULS	FIR SUEO	28/11/2026 00:00:00	28/11/2026 23:59:00	MDI - 00:07:00	DEMANDA
SBKP	SUMU/SULS	FIR SUEO	28/11/2026 00:00:00	28/11/2026 23:59:00	MDI - 00:07:00	DEMANDA
SBJH	SUMU/SULS	FIR SUEO	28/11/2026 00:00:00	28/11/2026 23:59:00	MDI - 00:07:00	DEMANDA
SBFL	SUMU/SULS	FIR SUEO	28/11/2026 00:00:00	28/11/2026 23:59:00	MDI - 00:07:00	DEMANDA
SBNF	SUMU/SULS	FIR SUEO	28/11/2026 00:00:00	28/11/2026 23:59:00	MDI - 00:07:00	DEMANDA
SBPA	SUMU/SULS	FIR SUEO	28/11/2026 00:00:00	28/11/2026 23:59:00	MDI - 00:07:00	DEMANDA

GEIV

DATA	GEIV	INSPEÇÃO	LOCAL
28/11	GEIV03	ILS INT (RWY 16L de SBNT)	1130Z DEP SBRJ

GERENCIAR
PARA QUE
TODOS
POSSAM VOAR