PLANO DIÁRIO ATFM
29/11/2026



GERÊNCIA REGIONAL



Aeródromos e Setores

SBGR – Guarulhos
SBSP – Congonhas
SBGL – Galeão
SBRJ – Santos Dumont
SBCT – Curitiba

LOCALIDADE: SBGR

PDA: 29/11/2026

GRÁFICO DE DEMANDA : 29/11/2026 03:00 UTC / 30/11/2026 02:59 UTC:

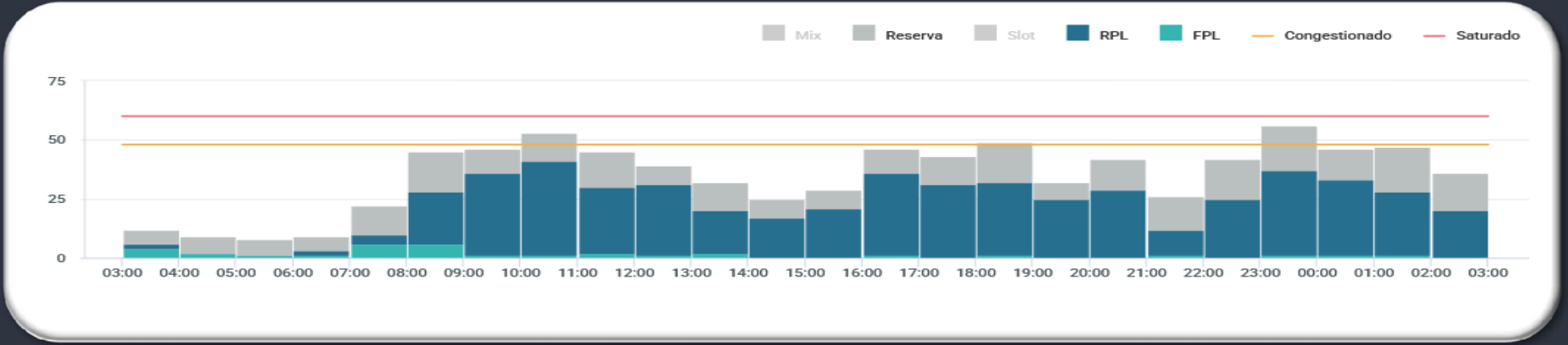

EVENTOS RELEVANTES NO SOLO OU NO ESPAÇO AÉREO:

1 – **F6801/26** - ACFT DEP DE AD SITUADOS NA EUROPA, EXC TURQUIA, E DEST A SBGR QUE INGRESSAREM NA FIR BRASILIA OU FIR CURITIBA BTN HR 0700-0930, 1730-1900 E 2100-2300, DEVEM UTILIZAR UMA DAS RTE PREFERENCIAIS OU ALTERNATIVAS PUBLICADAS NO PLAYBOOK DE ROTAS, DISPONIVEL NO SITE WWW.AISWEB.DECEA.MIL.BR, MENU ESPACO AEREO - NOV 15 a FEV 12 - 23:59 UTC

METEOROLOGIA:

LOCALIDADE	03/09Z	09/15Z	15/21Z	21/03Z
SBGR	T	T	TSRA	T

INOPERÂNCIAS:

1 – Não foram encontradas informações.

SBRE.RE12

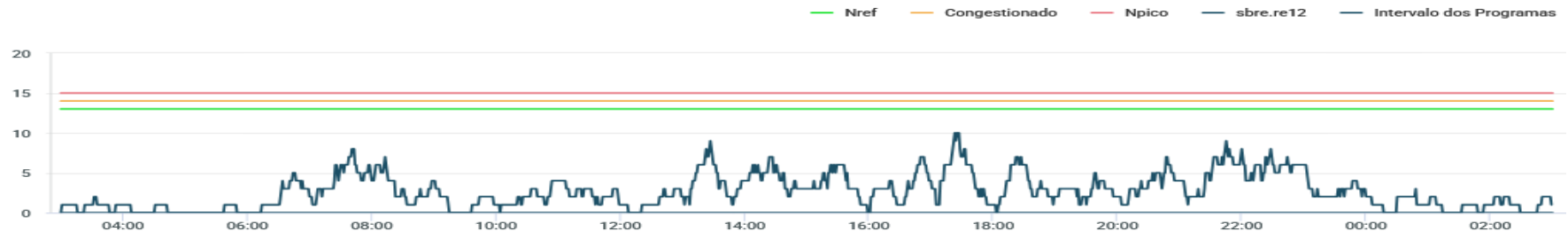

SBBS_1A TOTAL

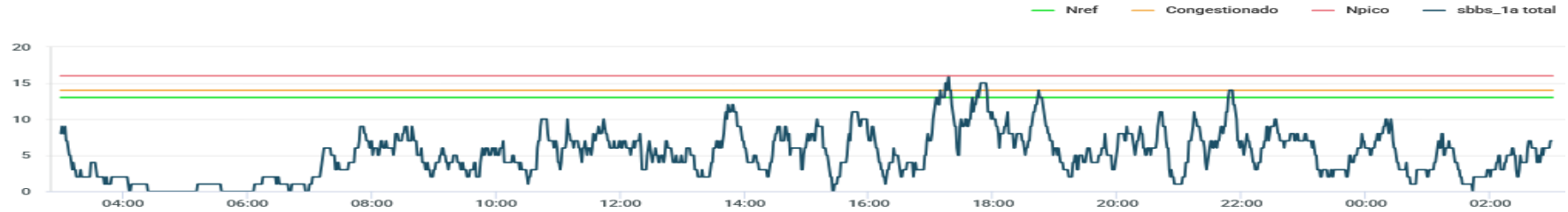

SBBS.BS05

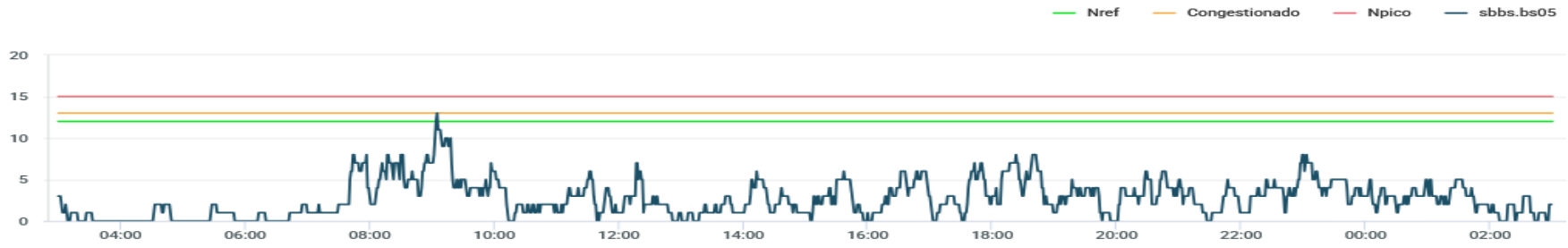

SBCW.CW10

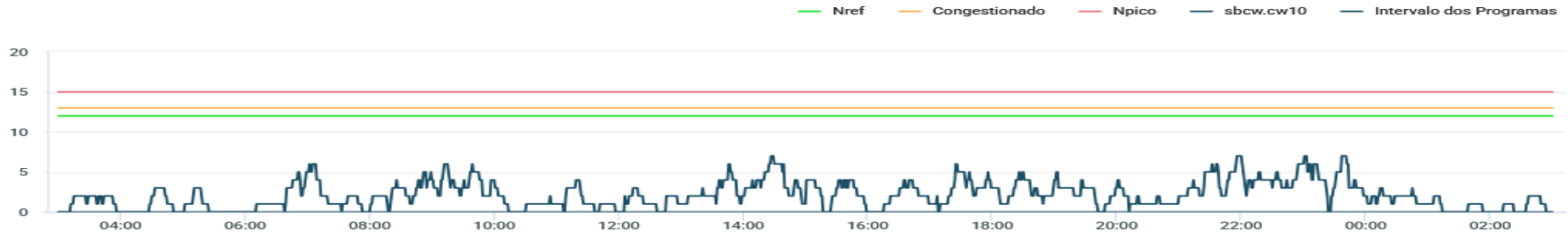

SBBS.BS06

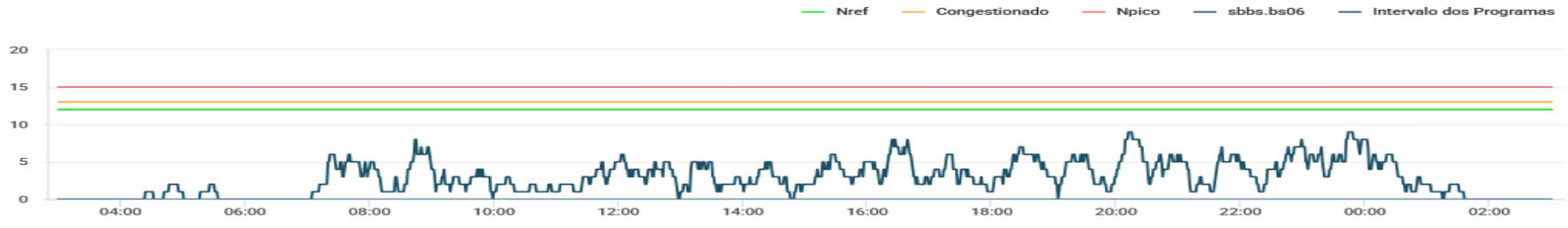

SBBS.BS08

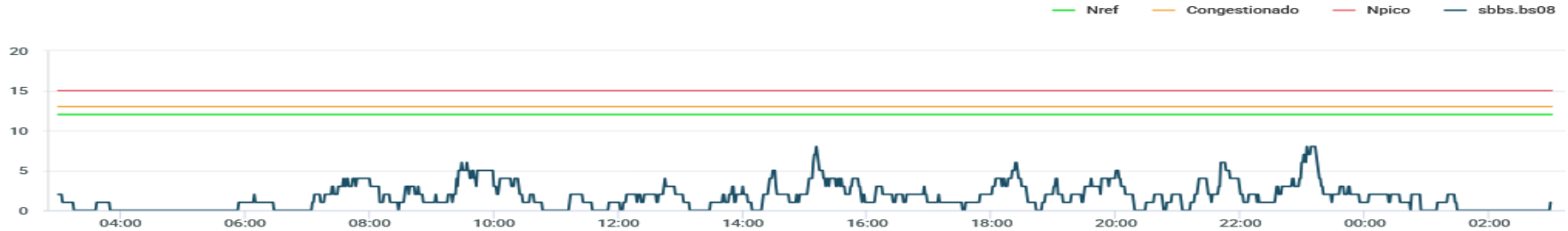

SBXP.SBXP_09

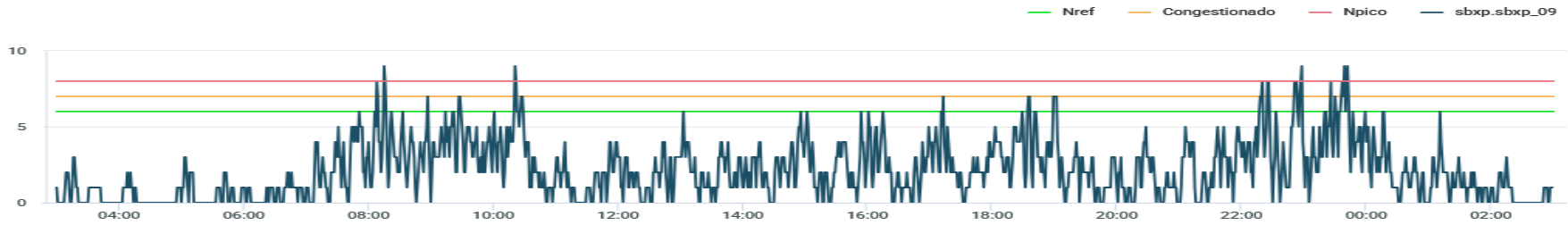

SBXP.SBXP_10

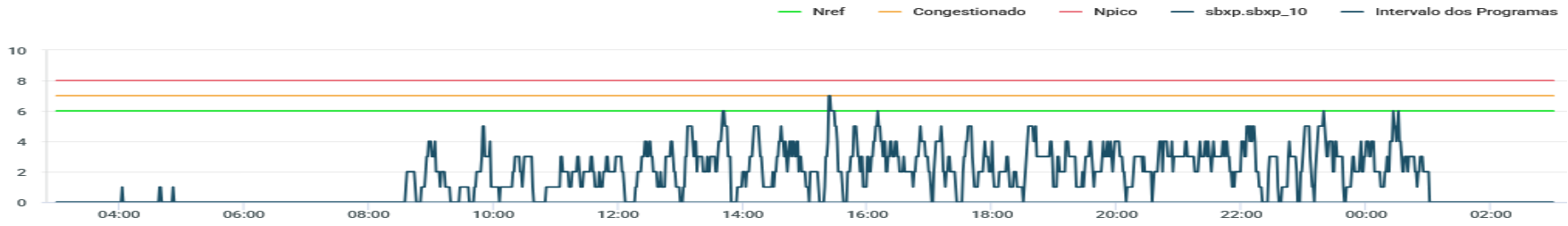

LOCALIDADE: SBSP

PDA: 29/11/2026

GRÁFICO DE DEMANDA : 29/11/2026 03:00 UTC / 30/11/2026 02:59 UTC:

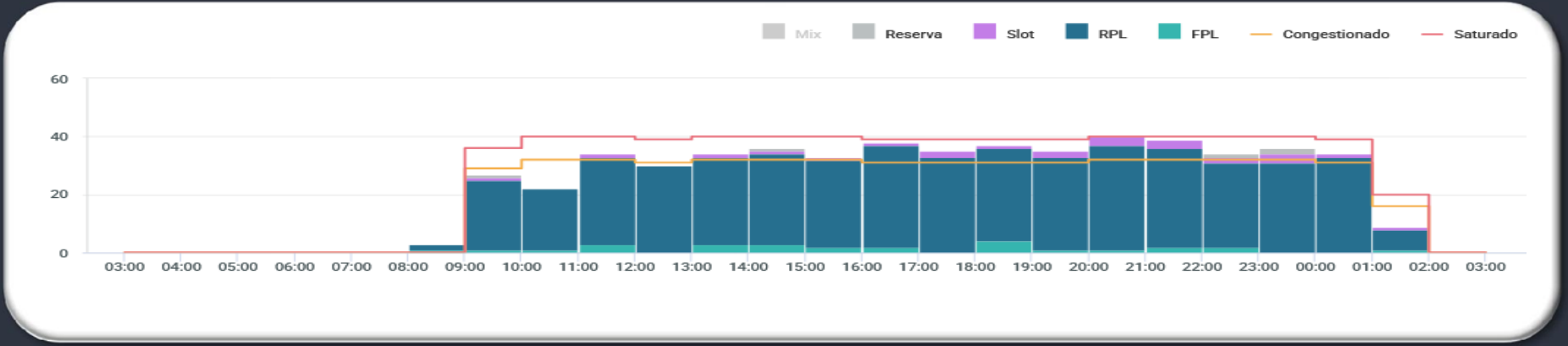

EVENTOS RELEVANTES NO SOLO OU NO ESPAÇO AÉREO:

1 – **F6028/26** - RWY 17R/35L CLSD DEVIDO SER MAINT - OCT 07-DEC 23 0200-0900
2 – **SUP AIP N0104** - AD COORDENADO - 29 OCT 2026 até 20 AUG 2029

METEOROLOGIA:

LOCALIDADE	03/09Z	09/15Z	15/21Z	21/03Z
SBSP	T	T	TSRA	T

INOPERÂNCIAS:

1 – Não foram encontradas informações.

LOCALIDADE: SBGL

PDA: 29/11/2026

GRÁFICO DE DEMANDA : 29/11/2026 03:00 UTC / 30/11/2026 02:59 UTC:

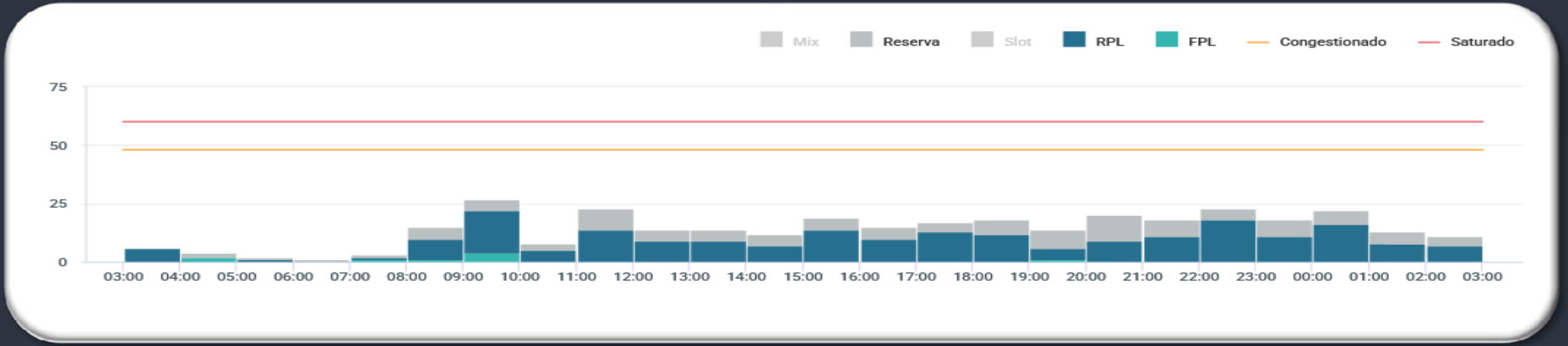

EVENTOS RELEVANTES NO SOLO OU NO ESPAÇO AÉREO:

1 – **E7450/26** - AREA RESTRITA TEMPORARIAMENTE (PJE - CAMPO DOS AFONSOS) SUBJ AUTH/COOR APP-RJ CENTRO COORD 225227S0432318W (COOR SBR304) RAIO 1NM ACT. GND/FL120 - OCT 21-JAN 16 0900-0259

2 – **E7482/26** - TWY NOVEMBER CLSD BTN TWY KILO E TWY PAPA DEVIDO DESAGREGACAO DE PAVIMENTO - OCT 22 - DEC 20 - 20:00

METEOROLOGIA:

LOCALIDADE	03/09Z	09/15Z	15/21Z	21/03Z
SBGL	TSRA	RA T/V	TS	TSRA

INOPERÂNCIAS:

1 – Não foram encontradas informações.

LOCALIDADE: SBRJ

PDA: 29/11/2026

GRÁFICO DE DEMANDA : 29/11/2026 03:00 UTC / 30/11/2026 02:59 UTC:

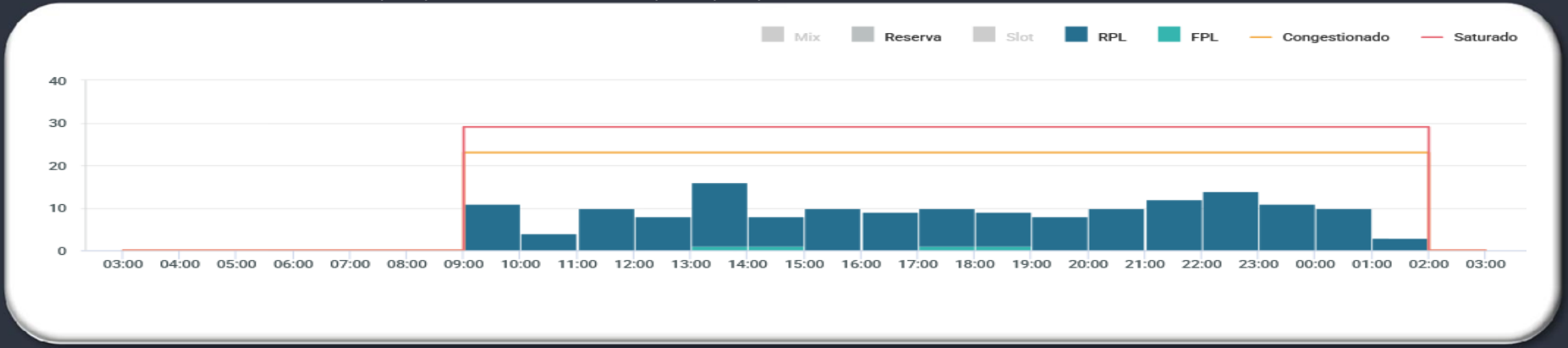

EVENTOS RELEVANTES NO SOLO OU NO ESPAÇO AÉREO:

1 – **E7449/26** - AREA RESTRITA TEMPORARIAMENTE (PJE - CAMPO DOS AFONSOS) SUBJ AUTH/COOR APP-RJ CENTRO COORD 225227S0432318W (COOR SBR304) RAIO 1NM ACT. GND/FL120 - OCT 21-JAN 16 0900-0259
2 – **E7608/26** - TWY ALFA 2 CLSD DEVIDO OBRAS - OCT 28 a JAN 26 09:00 UTC
3 – **E7609/26** - RWY 02L/20R CLSD DEVIDO OBRAS, EXC TRECHOS ESSENCIAIS A OPS TAX DA RWY 02R/20L - OCT 28 a JAN 26 09:00 UTC

PREVISÃO DE DESLOCAMENTO DE EMBARCAÇÕES:
1 – **SEVEN:** ATENTAR AOS **NOTAM E7837/26, E8018/26, E8026/26, E8061/26, E8080/26, E8168/26 e E8601/26**
2 – **SKANDI:** ATENTAR AOS **NOTAM E7768/26, E7776/26, E8219/26, E8231/26, E8279/26 e E8397/26**
3 – **NAVIO DEEP BLUE:** DESLOCANDO-SE FM EMBARQUE DO PRATICO TO ANCHORAGE 6A TO EMBARQUE DO PRATICO - **NOTAM E8214/26 - NOV** 18 TIL DEC 31 - 02:59 UTC

METEOROLOGIA:

LOCALIDADE	03/09Z	09/15Z	15/21Z	21/03Z
SBRJ	TSRA	RA T/V	TS	TS

INOPERÂNCIAS:

1 – Não foram encontradas informações.

LOCALIDADE: SBCT

PDA: 29/11/2026

GRÁFICO DE DEMANDA : 29/11/2026 03:00 UTC / 30/11/2026 02:59 UTC:



EVENTOS RELEVANTES NO SOLO OU NO ESPAÇO AÉREO:

1 – **E6764/26** - AD CLSD DEVIDO EVENTO - NOV 29 03:15-07:15 UTC
2 – **E7720/26** - LGT CL TWY (TODAS) U/S - NOV 04 a FEV 01 - 23:59 UTC

METEOROLOGIA:

LOCALIDADE	03/09Z	09/15Z	15/21Z	21/03Z
SBCT	BR T/V	FG 09/11Z	T	T

INOPERÂNCIAS:

1 – Não foram encontradas informações.

INFORMAÇÕES IMPORTANTES

PDA: 29/11/2026

4º ENCONTRO INTERNACIONAL DE PLANADORES EM PALMEIRA DAS MISSÕES (EIPPA), no Aeroclube de Palmeira das Missões - RS.
PERÍODO: 19 a 30 NOV 2026
IMPACTO: A ativação das áreas poderá interferir nos procedimentos de saída e chegada dos aeródromos de Santo Ângelo (SBNM) e Passo Fundo (SBPF), que possuem voos comerciais regulares.
*** Avalia-se que a redivisão em três áreas resultou na concentração dos voos na EIPPA III, gerando interferência direta sobre SBPF, cuja ativação já se encontra condicionada aos períodos sem voos regulares. Os dados analisados indicam que a demanda é reduzida, não ultrapassando um movimento por intervalo de 15 minutos, além de apresentar concentração em horários específicos e recorrentes. Esse cenário permite a compatibilização entre a atividade e os voos regulares, mediante o estabelecimento de intervalos na ativação ou o particionamento das áreas, possibilitando, assim, a preservação de parte da janela solicitada.**
NOTAM E8027/26, E8107/26 e E8258/26

ÁREAS EIPPA I, II E III – ATUALIZAÇÃO APÓS A REDIVISÃO

ÁREA	SDIA	PERÍODO DE ATIVAÇÃO (UTC)	LIMITES VERTICAIS	CONDIÇÃO DE ATIVAÇÃO
EIPPA I	918948f8	19 a 30 NOV 2026, diariamente, de 1300 UTC ao pôr do sol de SSPL	4000 FT AMSL – FL115	Sem condição adicional registrada
EIPPA II	457d46cc	19 a 30 NOV 2026, diariamente, das 1300 às 1929 UTC	4000 FT AMSL – FL115	Ativação sujeita à coordenação prévia com a Rádio Passo Fundo
EIPPA III	e2386832	19 a 30 NOV 2026, diariamente, de 1300 UTC ao pôr do sol de SSPL	4000 FT AMSL – FL115	Somente mediante coordenação prévia com a Rádio Passo Fundo e em horários sem previsão de voos da aviação comercial



GERÊNCIA REGIONAL



Aeródromos e Setores

SBRF – Recife

LOCALIDADE: SBRF

PDA: 29/11/2026

GRÁFICO DE DEMANDA : 29/11/2026 03:00 UTC / 30/11/2026 02:59 UTC:

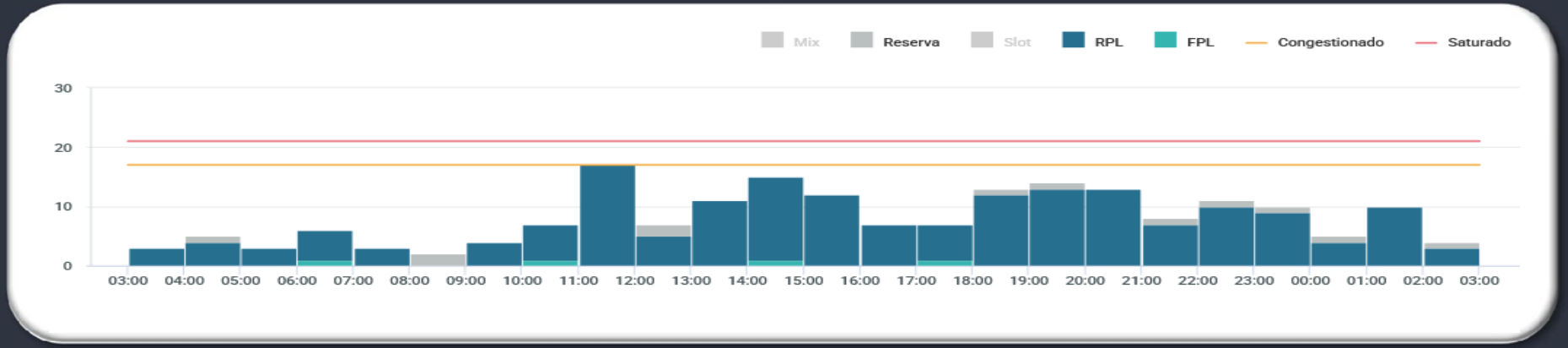

EVENTOS RELEVANTES NO SOLO OU NO ESPAÇO AÉREO:

1 – **B2453/26** - TWY ROMEU CLSD PSN 26 DEVIDO BURACO - OCT 30-DEC 05 1200

METEOROLOGIA:

LOCALIDADE	03/09Z	09/15Z	15/21Z	21/03Z
SBRF	-	-	-	-

INOPERÂNCIAS:

1 – **B2647/26** - ILS LOC IRF RWY 18 U/S DEVIDO SER MAINT - NOV 28-30 1000-2000

INFORMAÇÕES IMPORTANTES

PDA: 29/11/2026

ACC-AO / ACC-AZ / APP-SL - OPERACAO SUPERSONIC RIDER II.

Estabelecimento de Espaço Aéreo Condicionado Temporário (EAC-T) de natureza Restrita para a operação com foguetes não tripulados (lançamento de foguetes suborbitais)

PERÍODO: 29/11/2026 a 11/12/2026, das 1330 UTC às 2130 UTC

IMPACTO: Apesar de alguns Procedimentos IFR de SBSL serem impactados, procedimentos alternativos estarão disponíveis, não afetando os voos para essa localidade. Além disso, haverá necessidade de rerroteamentos nas aerovias UL540, UM791 e UM799.

NOTAM G2869/26, G2874/26, G2875/26 e G2876/26

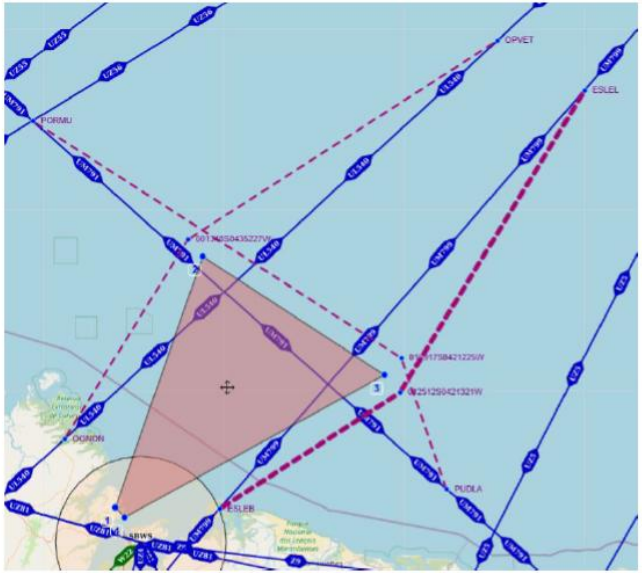

Figura 1 – Área do EAC-T (SFC/UNL), aerovias inferiores e superiores e desvios apontados pelo Regional nas aerovias UL540, UM791 e UM799.

PREVISÃO DE MEDIDAS ATFM

PDA: 29/11/2026

ORIGEM	DESTINO	ER	INICIO (PREVISAO)	FIM	MEDIDA	MOTIVO
DEMANDA SBGR						
BS-05	SBGR	XP-09	29/11/2026 07:30:00	29/11/2026 10:30:00	MIT - 20 NM	DEMANDA DESBALANCEADA DE CHEGADA
BS-08	SBGR	XP-09	29/11/2026 07:40:00	29/11/2026 10:30:00	MIT - 30 NM	DEMANDA DESBALANCEADA DE CHEGADA
CW-10	SBGR	XP-09	29/11/2026 18:00:00	29/11/2026 19:00:00	MIT - 30 NM	DEMANDA DESBALANCEADA DE CHEGADA
CW-10	SBGR	XP-09	29/11/2026 21:30:00	29/11/2026 23:59:00	MIT - 30 NM	DEMANDA DESBALANCEADA DE CHEGADA
BS-08	SBGR	XP-09	29/11/2026 21:30:00	29/11/2026 23:59:00	MIT - 30 NM	DEMANDA DESBALANCEADA DE CHEGADA
BS-05	SBGR	XP-09	29/11/2026 22:30:00	30/11/2026 00:30:00	MIT - 20 NM	DEMANDA DESBALANCEADA DE CHEGADA

ORIGEM	DESTINO	ER	INICIO (PREVISAO)	FIM	MEDIDA	MOTIVO
DEMANDA SBGL						
CW-08	SBGL	WJ-06	29/11/2026 08:45:00	29/11/2026 10:00:00	MIT - 30 NM	DEMANDA DESBALANCEADA DE CHEGADA

PREVISÃO DE MEDIDAS ATFM

PDA: 29/11/2026

ORIGEM	DESTINO	ER	INICIO (PREVISÃO)	FIM	MEDIDA	MOTIVO
DEMANDA SUMU (FINAL COPA LIBERTADORES)						
SBCW	SUMU	FIR SUEO (FIR MONTEVIDEO)	29/11/2026 00:00:00	29/11/2026 23:59:00	MINIT- 00:05:00	DEMANDA
SBCW	SULS	FIR SUEO (FIR MONTEVIDEO)	29/11/2026 00:00:00	29/11/2026 23:59:00	MINIT- 00:05:00	DEMANDA
SBGL	SUMU/SULS	FIR SUEO	29/11/2026 00:00:00	29/11/2026 23:59:00	MDI - 00:07:00	DEMANDA
SBGR	SUMU/SULS	FIR SUEO	29/11/2026 00:00:00	29/11/2026 23:59:00	MDI - 00:07:00	DEMANDA
SBKP	SUMU/SULS	FIR SUEO	29/11/2026 00:00:00	29/11/2026 23:59:00	MDI - 00:07:00	DEMANDA
SBJH	SUMU/SULS	FIR SUEO	29/11/2026 00:00:00	29/11/2026 23:59:00	MDI - 00:07:00	DEMANDA
SBFL	SUMU/SULS	FIR SUEO	29/11/2026 00:00:00	29/11/2026 23:59:00	MDI - 00:07:00	DEMANDA
SBNF	SUMU/SULS	FIR SUEO	29/11/2026 00:00:00	29/11/2026 23:59:00	MDI - 00:07:00	DEMANDA
SBPA	SUMU/SULS	FIR SUEO	29/11/2026 00:00:00	29/11/2026 23:59:00	MDI - 00:07:00	DEMANDA

SITUAÇÃO METEOROLÓGICA – ÚLTIMOS 7 DIAS

16/11/2026 a 22/11/2026

PRECIPITAÇÃO ACUMULADA EM 07 DIAS - Observada

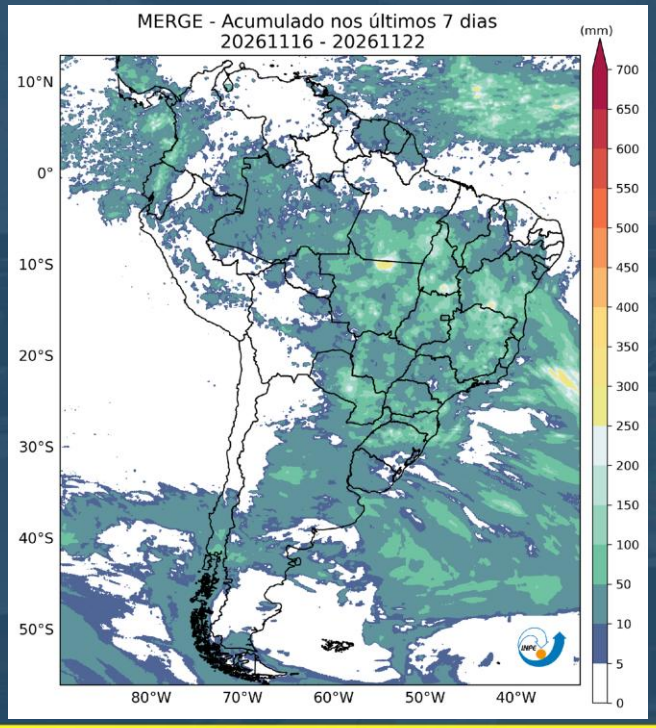

Região	Situação MET observada
FIR BS / RDA 1	A umidade proveniente da Amazônia, associada à aproximação de um cavado oriundo da região do Paraguai, favoreceu a intensificação das instabilidades atmosféricas sobre a Região Centro-Oeste. Entre os dias 15 e 22, foram registrados episódios de chuvas intensas, trovoadas e temporais isolados, principalmente no sul do Tocantins (TO), centro-norte de Minas Gerais (MG), Goiás (GO) e Mato Grosso (MT). Em pontos isolados, **os acumulados de precipitação ultrapassaram 150 mm.**
FIR CW / RDA 2	A atuação de sistemas de baixa pressão entre o Paraguai e o norte da Argentina, associada ao avanço de sistemas frontais e à umidade amazônica, favoreceu a formação de instabilidades sobre a FIR-CW. Ocorreram chuvas intensas, trovoadas e tempestades severas no RS, SC e PR. No dia 20, destacaram-se supercélulas e **rajadas de vento superiores a 100 km/h em pontos isolados**, além de acumulados expressivos de precipitação no PR.
FIR RE / RDA 3	Apresentou condições relativamente estáveis no litoral, enquanto áreas do interior do Nordeste foram influenciadas por cavados atmosféricos e pelo transporte de umidade, favorecendo instabilidades. Foram previstas pancadas de chuva, trovoadas isoladas e formação de nuvens TCU/CB, principalmente no oeste e sul da BA, MA e PI. Em pontos isolados, **os acumulados de precipitação ultrapassaram 150 mm.**
FIR AZ / RDA 4	A elevada umidade e o aquecimento diurno favoreceram instabilidades sobre a FIR-AZ, principalmente no oeste do AM, AC, RO e sul do PA, com previsão de pancadas de chuva, trovoadas, nuvens TCU/CB e **acumulados próximos de 80 mm em pontos isolados.**
FIR AO	Um sistema de baixa pressão próximo ao litoral da Bahia favoreceu a formação de áreas de instabilidade sobre o setor central e oeste da FIR-AO. A Zona de Convergência Intertropical (ZCIT) permaneceu atuante sobre o Atlântico Tropical, contribuindo para a formação de nebulosidade e áreas de precipitação, principalmente nas proximidades da faixa equatorial.

PREVISÃO METEOROLÓGICA - PARA 6 DIAS

23/11/2026 a 29/11/2026

PRECIPITAÇÃO ACUMULADA EM 07 DIAS - Prevista

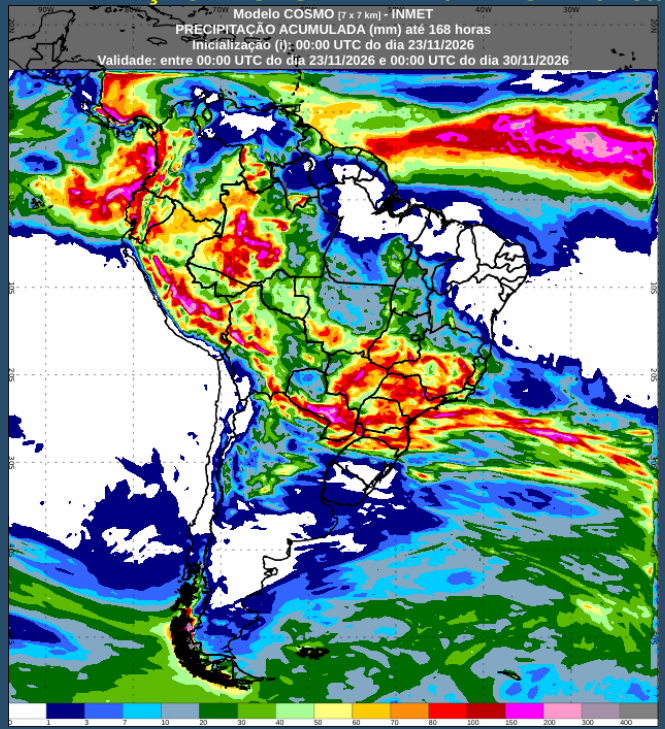

Região	Situação MET prevista
FIR-BS RDA 1	A atuação de áreas de baixa pressão no Paraguai, associada ao transporte de umidade, favorecerá a formação de instabilidades sobre os setores norte, oeste e central da FIR, com previsão de pancadas de chuva e trovoadas isoladas. **Os acumulados de precipitação poderão atingir 150 mm em pontos isolados.**
FIR-CW RDA 2	A atuação de áreas de baixa pressão no Paraguai, associada ao transporte de umidade, favorece a ocorrência de instabilidades sobre os setores oeste, norte e sul da FIR, com destaque para o Rio Grande do Sul, Santa Catarina e Paraná. São previstas pancadas de chuva e possíveis tempestades, **com acumulados em torno de 60 mm na maior parte da região, podendo atingir até 150 mm em áreas isoladas do oeste de Santa Catarina e do Paraná**.
FIR-RE RDA 3	São previstos baixos acumulados de precipitação sobre grande parte da FIR, principalmente na faixa litorânea. No setor oeste e sul, há possibilidade de precipitações isoladas, associadas à formação de áreas de instabilidade. Os acumulados de precipitação deverão ficar **em torno de 80 mm na maior parte da região da Bahia.**
FIR-AZ RDA 4	São previstos acumulados expressivos de precipitação sobre os setores oeste, norte e centro da FIR, com destaque para o oeste do Amazonas e áreas próximas às fronteiras com Peru e Colômbia, favorecendo a formação de áreas de instabilidade. Acumulados de até **150 mm no centro e a oeste da região.**
FIR-AO	Observa-se uma extensa faixa de precipitação sobre o Atlântico Tropical, associada à atuação da Zona de Convergência Intertropical (ZCIT). No Atlântico Sul, outra faixa de instabilidade se estende desde as proximidades do Sul do Brasil em direção ao oceano, associada à atuação de sistemas frontais.