

Relatório Comparativo de Tráfego Aéreo

100 Aeródromos



Maio 2026



O **Relatório Comparativo de Tráfego Aéreo** faz parte de um conjunto de produtos do CGNA que contém informações relativas às operações nos principais aeródromos nacionais, tendências e suas principais características. Tem como objetivo medir, investigar e informar sobre as atividades operacionais executadas para o desenvolvimento das melhores práticas e/ou lições aprendidas que, futuramente, irão auxiliar na melhoria dos processos e decisões do CGNA e do Sistema de Controle do Espaço Aéreo Brasileiro (SISCEAB).

A partir de 2023, o Relatório Comparativo passa a analisar as operações de pouso e decolagem de 100 aeródromos (AD), e não mais 34, como nas edições passadas. A lista dos 100 AD contemplados por este documento pode ser encontrada na seção 4.

Este relatório é um produto que reúne dados de diversas fontes, sob a responsabilidade do Centro de Gerenciamento da Navegação Aérea (CGNA), atualizado mensalmente, sendo constituído por três seções:

Seção 1 – Total de Movimentos

- Análise
- Movimentos realizados mensais, semanais e diários
- Média Móvel diária
- Movimento da aviação geral (asa fixa e rotativa)
- Ranking de aeródromos
- Movimento mensal por aeródromo
- Previsão mensal e realizado

Seção 2 – Movimento por Aeródromo

- Análise
- Total de Movimentos
- Total de Movimentos por tipo de voo
- Média Móvel
- Média de Movimentos diários por hora
- Taxa Pico e Capacidade por Pista
- Pontualidade

Seção 3 – Outras Informações

- Parâmetros utilizados

Introdução



Sumário

SEÇÃO 01 – Total de Movimentos		Pág
	Movimento Mensal	5
	Movimento Semanal	7
	Movimento Diário	8
	Movimentos da Aviação Geral	9
	Ranking de Aeródromos	10

SEÇÃO 02 – Movimento por Aeródromo		Pág
SBSV	Aeroporto Int. de Salvador	49
SBPS	Aeroporto Int. de Porto Seguro	51

SEÇÃO 03 – Outras Informações		Pág
	Parâmetros Utilizados	54
	Informações Gerais	56

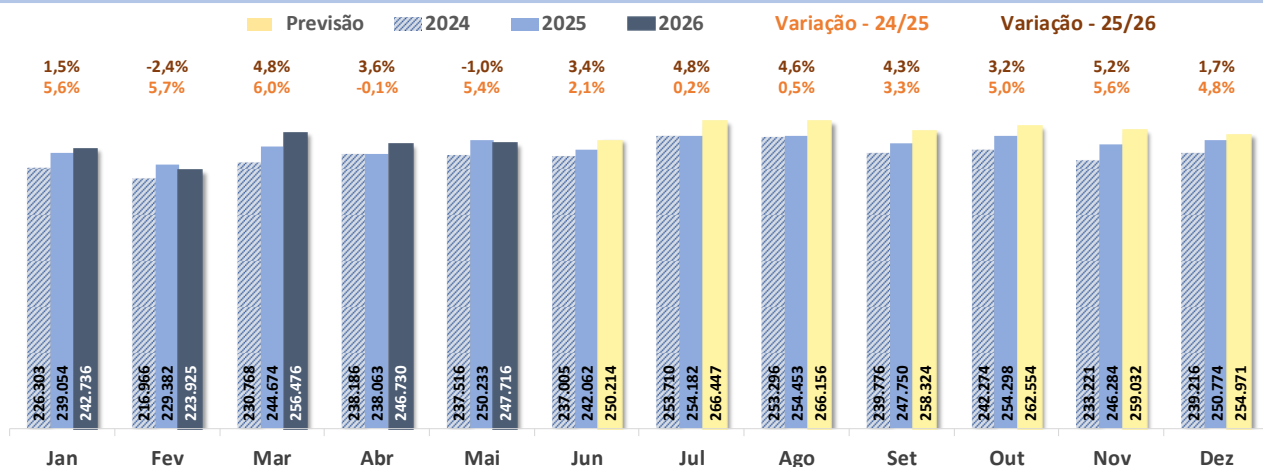
SEÇÃO 02 – Movimento por Aeródromo		Pág
SBBE	Aeroporto Int. de Belém	13
SBBR	Aeroporto Int. de Brasília	15
SBCF	Aeroporto Int. de Confins	17
SBCT	Aeroporto Int. Afonso Pena	19
SBCY	Aeroporto Int. de Cuiabá	21
SBEG	Aeroporto Int. de Eduardo Gomes	23
SBFI	Aeroporto Int. de Foz do Iguaçu	25
SBFL	Aeroporto Int. de Florianópolis	27
SBFZ	Aeroporto Int. de Fortaleza	29
SBGL	Aeroporto Int. do Galeão	31
SBGR	Aeroporto Int. de Guarulhos	33
SBKP	Aeroporto Int. de Viracopos	35
SBMO	Aeroporto Int. de Maceió	37
SBMT	Campo de Marte	39
SBPA	Aeroporto Int. de Porto Alegre	41
SBRF	Aeroporto Int. de Recife	43
SBRJ	Aeroporto Santos Dumont	45
SBSP	Aeroporto de Congonhas	47



Seção 1
Total de Movimentos

100 AD – Movimento Mensal

✈ Total de Movimentos



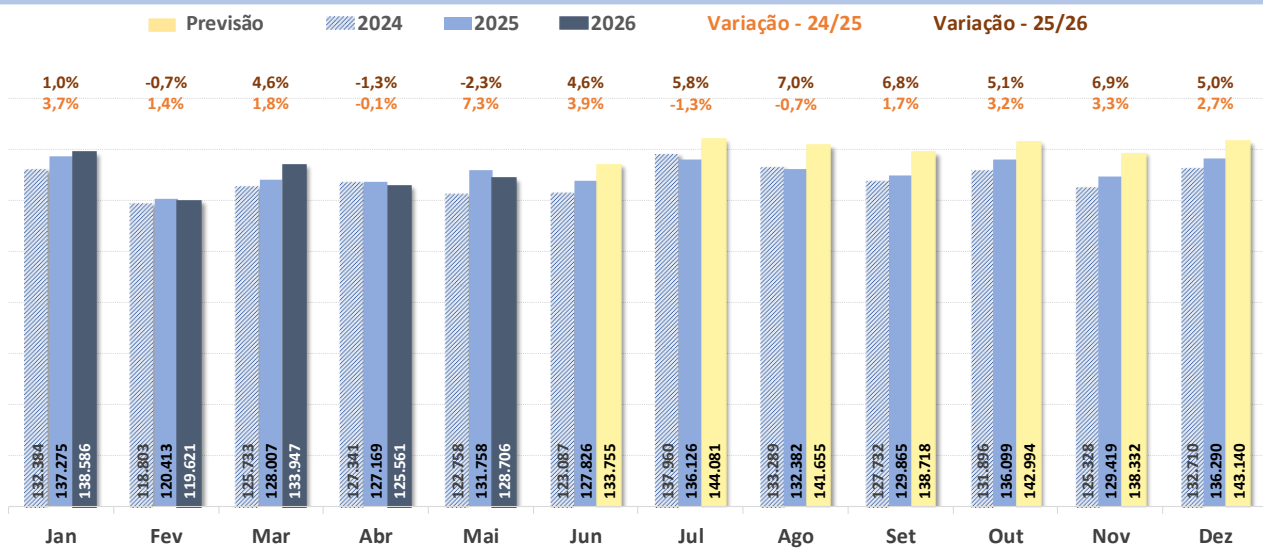
✈ Total de Movimentos por Tipo de Voo

Ano	Tipo de Voo	Acumulado	Jan	Fev	Mar	Abr	Mai	Jun	Jul	Ago	Set	Out	Nov	Dez
2024	Total	2.848.237	226.303	216.966	230.768	238.186	237.516	237.005	253.710	253.296	239.776	242.274	233.221	239.216
	Comercial	1.681.458	145.218	130.444	137.301	138.076	133.563	133.873	150.698	145.595	139.395	143.846	137.371	146.078
	Geral	983.910	70.205	73.512	78.415	82.070	85.894	85.734	85.056	91.116	85.248	82.510	82.034	82.116
	Militar	182.869	10.880	13.010	15.052	18.040	18.059	17.398	17.956	16.585	15.133	15.918	13.816	11.022
2025	Total	2.951.209	239.054	229.382	244.674	238.063	250.233	242.062	254.182	254.453	247.750	254.298	246.284	250.774
	Comercial	1.735.159	152.214	133.779	141.644	139.531	144.185	140.355	150.976	146.487	143.032	149.304	142.751	150.901
	Geral	1.055.652	78.160	82.710	88.820	84.362	89.834	87.495	89.320	94.076	90.003	90.602	91.080	89.190
	Militar	160.398	8.680	12.893	14.210	14.170	16.214	14.212	13.886	13.890	14.715	14.392	12.453	10.683
2026	Total	3.035.281	242.736	223.925	256.476	246.730	247.716	250.214	266.447	266.156	258.324	262.554	259.032	254.971
	Comercial	1.796.677	155.380	134.621	148.844	138.293	141.489	146.632	159.656	156.498	152.347	156.523	150.378	156.016
	Geral	1.089.125	78.774	79.798	93.027	95.193	90.664	90.414	93.961	96.409	92.336	92.881	96.371	89.297
	Militar	149.479	8.582	9.506	14.605	13.244	15.563	13.168	12.830	13.249	13.641	13.150	12.283	9.658
Variação 2025/2024	Total	3,6%	5,6%	5,7%	6,0%	-0,1%	5,4%	2,1%	0,2%	0,5%	3,3%	5,0%	5,6%	4,8%
	Comercial	3,2%	4,8%	2,6%	3,2%	1,1%	8,0%	4,8%	0,2%	0,6%	2,6%	3,8%	3,9%	3,3%
	Geral	7,3%	11,3%	12,5%	13,3%	2,8%	4,6%	2,1%	5,0%	3,2%	5,6%	9,8%	11,0%	8,6%
	Militar	-12,3%	-20,2%	-0,9%	-5,6%	-21,5%	-10,2%	-18,3%	-22,7%	-16,2%	-2,8%	-9,6%	-9,9%	-3,1%
Variação 2026/2025	Total	2,8%	1,5%	-2,4%	4,8%	3,6%	-1,0%	3,4%	4,8%	4,6%	4,3%	3,2%	5,2%	1,7%
	Comercial	3,5%	2,1%	0,6%	5,1%	-0,9%	-1,9%	4,5%	5,7%	6,8%	6,5%	4,8%	5,3%	3,4%
	Geral	3,2%	0,8%	-3,5%	4,7%	12,8%	0,9%	3,3%	5,2%	2,5%	2,6%	2,5%	5,8%	0,1%
	Militar	-6,8%	-1,1%	-26,3%	2,8%	-6,5%	-4,0%	-7,3%	-7,6%	-4,6%	-7,3%	-8,6%	-1,4%	-9,6%

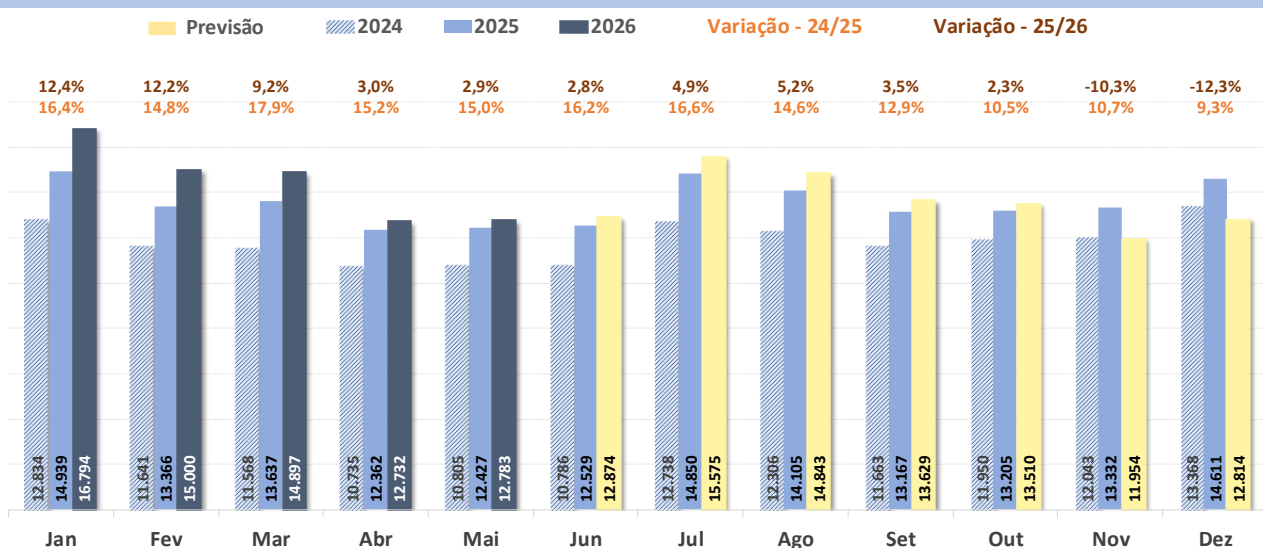
100 AD – Movimento Mensal



✈️ Aviação Comercial Doméstica



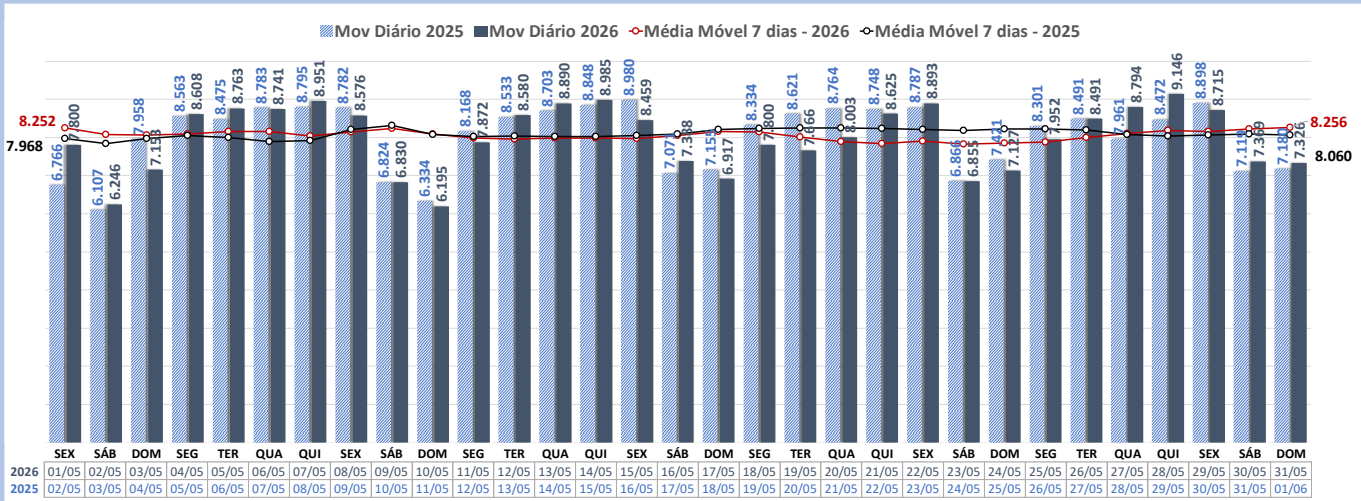
✈️ Aviação Comercial Internacional



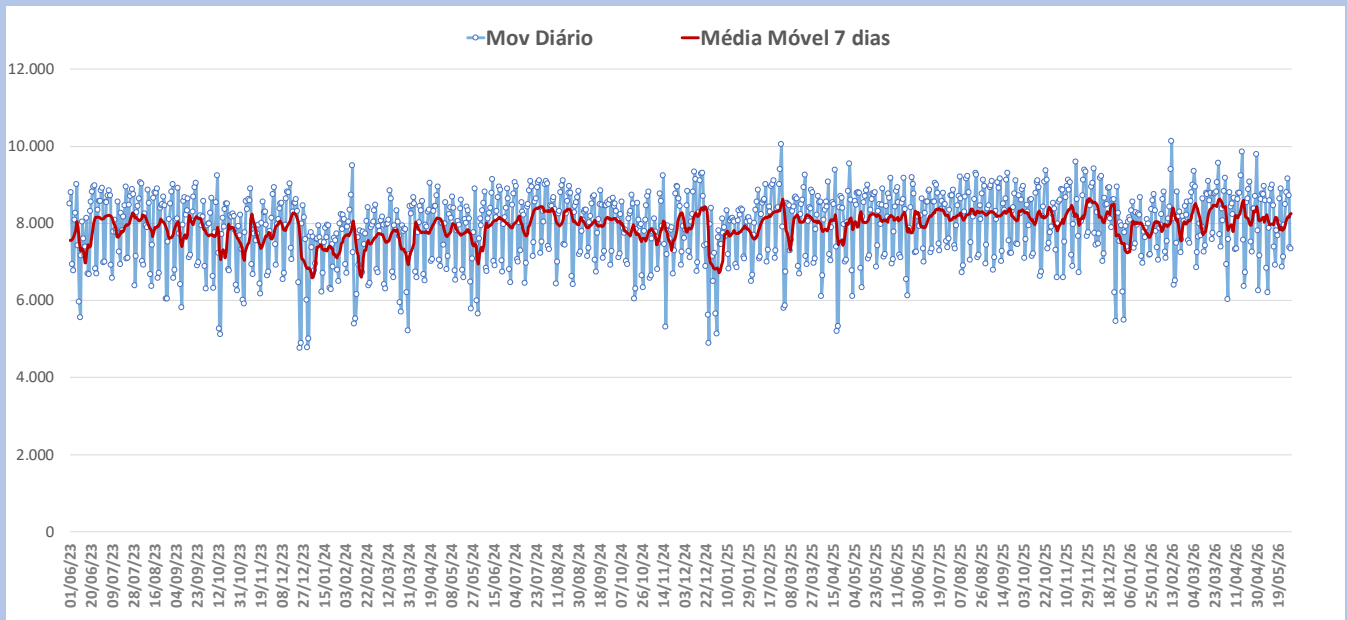
100 AD – Movimento Diário



Movimentos Diários e Média Móvel do último mês

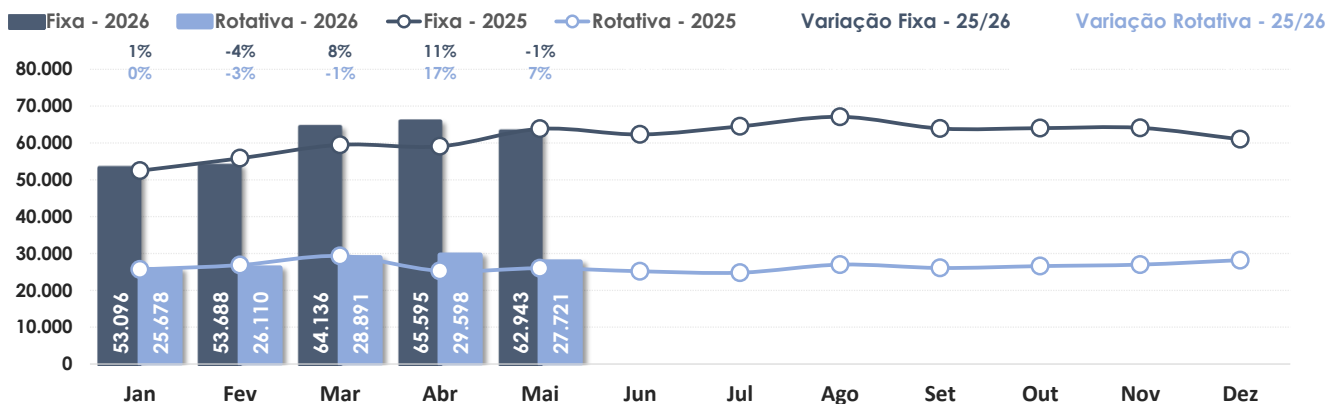


Movimentos Diários e Média Móvel dos últimos três anos

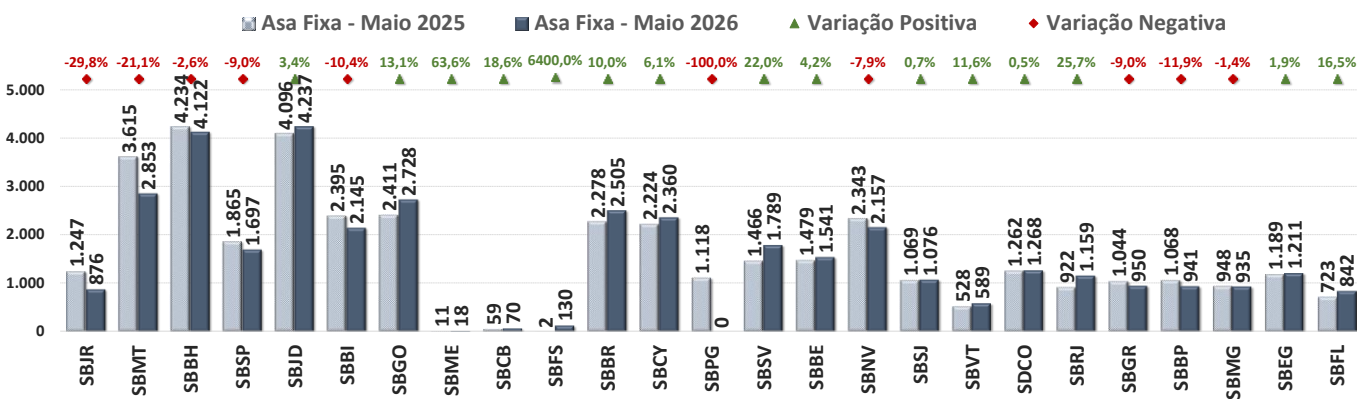


100 AD – Movimento da Aviação Geral

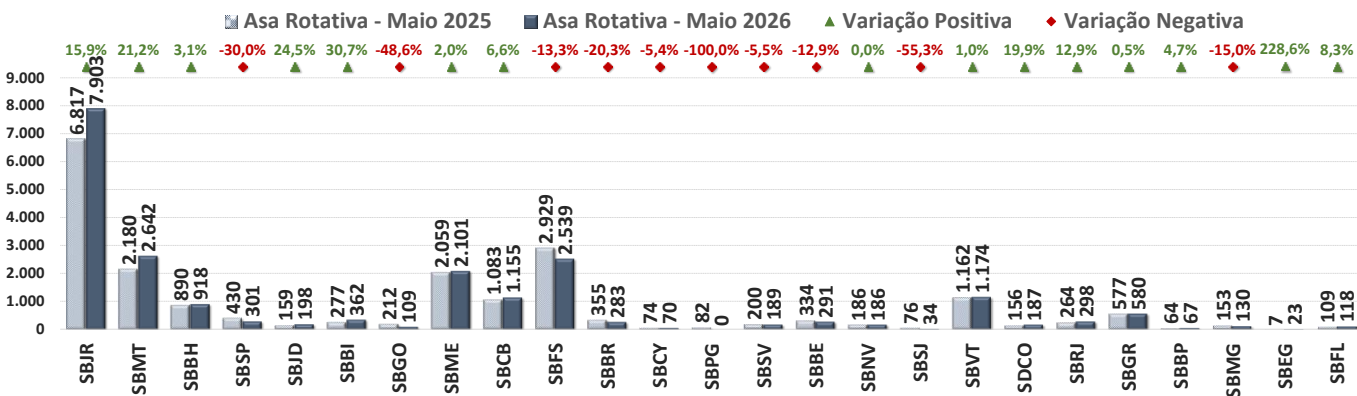
Movimentos da Aviação Geral – Asa Fixa e Asa Rotativa



Movimentos de Asa Fixa



Movimentos de Asa Rotativa



Ranking de Aeródromos



Ranking de Aeródromos – Maio

RANKING MENSAL :: MAI-2026							MAI-2019 / MAI-2026	
EVOLUÇÃO MENSAL			AD	DEP/ARR	MAI-2025 / MAI-2026		DIFF %	
MAR	ABR	MAI			DIFF	DIFF %		
1	1	1	SBGR	25.354	-72	-0,3%	+15,9%	
2	2	2	SBSP	17.775	-173	-1,0%	-0,5%	
3	3	3	SBBR	13.575	+407	+3,1%	+8,6%	
4	4	4	SBGL	10.487	+312	+3,1%	+40,9%	
5	6	5	SBKP	9.770	-850	-8,0%	+0,9%	
7	7	6	SBCF	9.602	-563	-5,5%	+16,2%	
6	5	7	SBJR	8.875	+404	+4,8%	+69,0%	
9	9	8	SBSV	6.799	+356	+5,5%	+30,0%	
11	11	9	SBRJ	6.500	+259	+4,1%	-23,2%	
8	10	10	SBRF	6.337	-604	-8,7%	-5,3%	
12	12	11	SBPA	6.318	+714	+12,7%	+5,2%	
10	8	12	SBMT	6.055	-272	-4,3%	+2,7%	
15	13	13	SBBH	5.330	+30	+0,6%	+68,2%	
14	16	14	SBGO	5.202	-9	-0,2%	+9,4%	
13	14	15	SBCT	5.176	-242	-4,5%	-3,7%	
16	17	16	SBBE	4.752	-111	-2,3%	+42,8%	
20	15	17	SBJD	4.537	+186	+4,3%	+53,9%	
18	18	18	SBFZ	4.381	-155	-3,4%	+1,4%	
21	21	19	SBCY	4.229	-246	-5,5%	+11,8%	
19	20	20	SBVT	4.081	+148	+3,8%	+11,8%	
17	19	21	SBFL	3.890	+79	+2,1%	+27,7%	
22	22	22	SBEG	3.704	-128	-3,3%	+19,0%	
24	24	23	SBYS	2.894	-595	-17,1%	-38,5%	
23	23	24	SBBI	2.876	-151	-5,0%	+29,1%	
27	26	25	SBFS	2.669	-262	-8,9%	+34,8%	
28	25	26	SBJH	2.561	+443	+20,9%		
43	58	27	SBNT	2.460	+178	+7,8%	-2,3%	
26	27	28	SBNV	2.368	-163	-6,4%	+30,8%	
29	30	29	SBNF	2.209	+280	+14,5%	+34,5%	
25	29	30	SBME	2.126	+53	+2,6%	+41,4%	
32	31	31	SBUL	2.053	-33	-1,6%	+0,5%	
36	37	32	SBSL	2.050	+109	+5,6%	+16,9%	
30	28	33	SBRP	2.005	-72	-3,5%	-21,3%	
38	36	34	SBMI	1.942	+494	+34,1%		
31	32	35	SBMO	1.883	+31	+1,7%	+51,9%	
34	34	36	SBFI	1.881	+379	+25,2%	+23,5%	
37	38	37	SBCG	1.721	-357	-17,2%	-47,6%	
35	42	38	SBMG	1.695	-110	-6,1%	-7,4%	
33	35	39	SBPS	1.687	+71	+4,4%	+60,7%	
42	39	40	SBSG	1.634	+276	+20,3%	+54,9%	
39	43	41	SBSR	1.591	-194	-10,9%	-2,8%	
40	41	42	SDCO	1.556	+67	+4,5%	+8,7%	
41	40	43	SBLO	1.509	-89	-5,6%	-7,0%	
44	33	44	SBSJ	1.423	-24	-1,7%	+52,5%	
47	44	45	SDAM	1.415	+231	+19,5%	+26,5%	
45	45	46	SBAR	1.405	+55	+4,1%	+31,7%	
46	46	47	SBJP	1.355	+55	+4,2%	+36,2%	
86	76	48	SBAN	1.344	+549	+69,1%	+93,9%	
48	47	49	SBCB	1.225	+74	+6,4%	-22,6%	
53	55	50	SBPJ	1.144	-72	-5,9%	+0,7%	



Ranking de Aeródromos



Ranking de Aeródromos – Maio (continuação)

RANKING MENSAL :: MAI-2026							MAI-2019 / MAI-2026	
EVOLUÇÃO MENSAL			AD	DEP/ARR	MAI-2025 / MAI-2026		DIFF %	
MAR	ABR	MAI			DIFF	DIFF %		
56	▼ 53	▲ 51	▲	SBMQ	1.114	+304	+37,5%	+72,7%
54	▼ 48	▲ 52	▼	SBTE	1.095	+110	+11,2%	+4,6%
50	▲ 49	▲ 53	▼	SBBP	1.011	-121	-10,7%	-53,0%
51	▲ 51	■ 54	▼	SBCH	973	+110	+12,7%	+106,1%
52	▼ 50	▲ 55	▼	SBBV	938	-48	-4,9%	+57,9%
57	■ 56	▲ 56	■	SBMK	872	+20	+2,3%	+38,4%
58	▼ 57	▲ 57	■	SBPV	825	-36	-4,2%	-25,0%
49	▲ 52	▼ 58	▼	SBBU	795	-192	-19,5%	-1,0%
61	▲ 59	▲ 59	■	SBDN	728	-30	-4,0%	-21,1%
64	▼ 61	▲ 60	▲	SBRB	722	-3	-0,4%	+25,1%
68	▼ 64	▲ 61	▲	SBJU	713	+176	+32,8%	+64,3%
60	▼ 66	▼ 62	▲	SBCA	707	-183	-20,6%	+52,4%
62	▼ 62	■ 63	▼	SBSN	648	-237	-26,8%	-35,4%
63	▲ 67	▼ 64	▲	SBJV	629	+17	+2,8%	+13,5%
65	▲ 70	▼ 65	▲	SBTA	620	+58	+10,3%	-13,0%
66	▼ 63	▲ 66	▼	SBIL	619	+88	+16,6%	+23,1%
69	▲ 69	■ 67	▲	SBGV	587	+81	+16,0%	+35,9%
67	▼ 68	▼ 68	■	SBIH	583	-9	-1,5%	-17,7%
77	▼ 77	■ 69	▲	SBIZ	529	+28	+5,6%	+23,9%
72	▼ 73	▼ 70	▲	SBVC	509	+33	+6,9%	
78	▼ 72	▲ 71	▲	SBCZ	507	+40	+8,6%	+22,5%
71	▲ 65	▲ 72	▼	SBUR	494	-124	-20,1%	-4,1%
55	▲ 74	▼ 73	▲	SBSM	492	-25	-4,8%	-6,3%
80	▲ 79	▲ 74	▲	SBTF	457	+61	+15,4%	+71,2%
82	▼ 83	▼ 75	▲	SBMN	411	-40	-8,9%	-23,7%
76	▼ 71	▲ 76	▼	SBPL	397	-105	-20,9%	+1,0%
79	■ 81	▼ 77	▲	SBCJ	384	-6	-1,5%	-5,9%
73	■ 75	▼ 78	▼	SBML	377	-57	-13,1%	-23,5%
83	▲ 85	▼ 79	▲	SBAF	374	+240	+179,1%	+9,0%
75	▲ 78	▼ 80	▼	SBCX	368	-31	-7,8%	+76,9%
81	▼ 84	▼ 81	▲	SBFN	344	-46	-11,8%	+3,6%
74	▼ 54	▲ 82	▼	SDAG	335	-143	-29,9%	+31,4%
87	▼ 88	▼ 83	▲	SBTT	264	-83	-23,9%	+3,1%
70	▲ 80	▼ 84	▼	SBCO	258	-63	-19,6%	-50,1%
85	▲ 86	▼ 85	▲	SBAU	225	+133	+144,6%	-73,6%
88	▼ 87	▲ 86	▲	SBVH	220	+12	+5,8%	-14,7%
90	▼ 89	▲ 87	▲	SDIM	220	-289	-56,8%	-29,0%
89	▲ 90	▼ 88	▲	SBCP	210	+30	+16,7%	-84,2%
91	▼ 92	▼ 89	▲	SBJE	172	+10	+6,2%	+115,0%
92	▼ 94	▼ 90	▲	SBCR	163	-91	-35,8%	-24,2%
84	▲ 82	▲ 91	▼	SBSC	111	-106	-48,8%	+136,2%
94	▲ 93	▲ 92	▲	SBRD	103	+20	+24,1%	-71,2%
95	▼ 95	■ 93	▲	SBLS	82	-10	-10,9%	-41,8%
96	■ 96	■ 94	▲	SBUG	73	+24	+49,0%	-8,8%
93	▲ 91	▲ 95	▼	SBST	48	-53	-52,5%	-30,4%
97	▼ 97	■ 96	▲	SBMA	0	-602	-100,0%	-100,0%
98	■ 98	■ 97	▲	SBPG	0	-1.203	-100,0%	-100,0%
99	■ 99	■ 98	▲	SBPR	0	+0		-100,0%
59	▼ 60	▼ 99	▼	SBSI	0	-869	-100,0%	-100,0%
100	■ 100	■ 100	■	SWGI	0	+0		-100,0%

fontes de dados (BIMTRA).

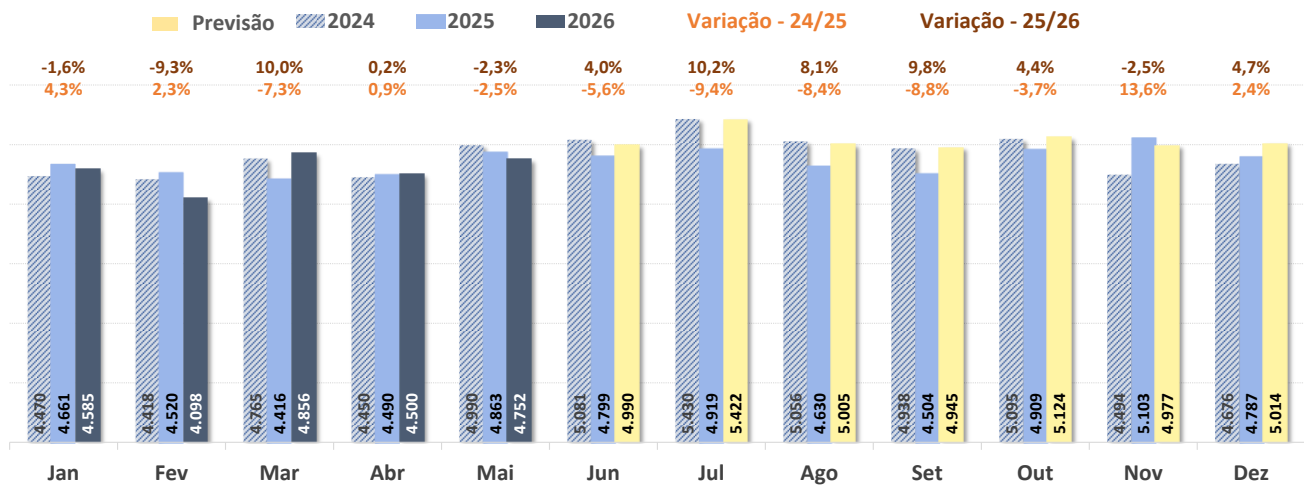


Seção 2

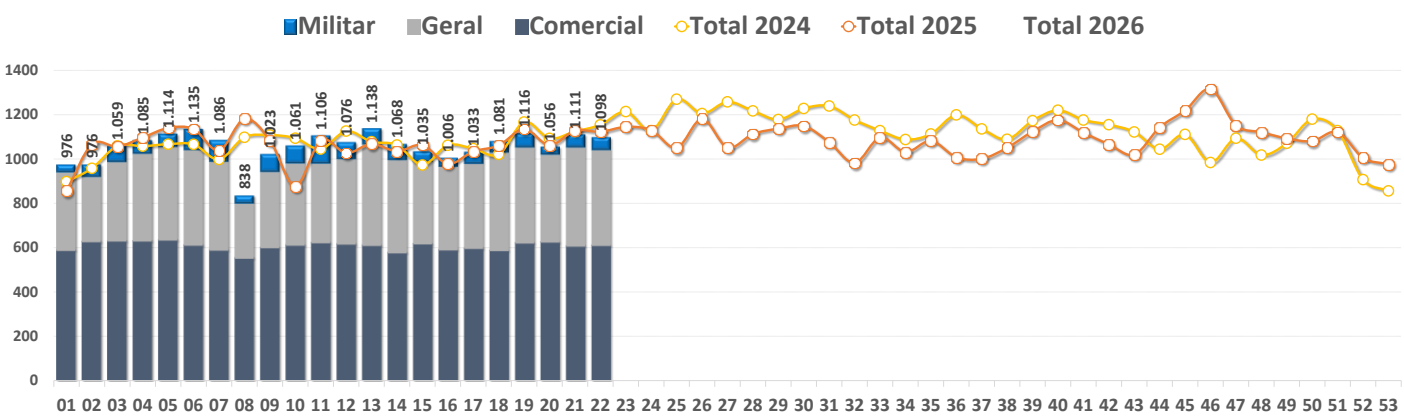
Movimento por Aeródromo

SBBE – Aeroporto Internacional de Belém

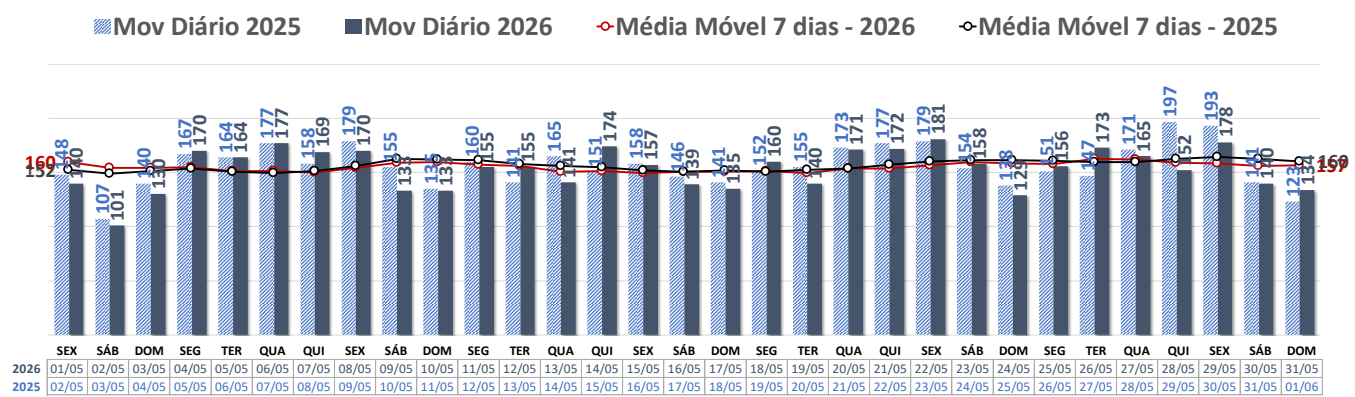
✈ Total de Movimentos por Mês - SBBE



✈ Total de Movimentos Semanal por Tipo de Voo - SBBE

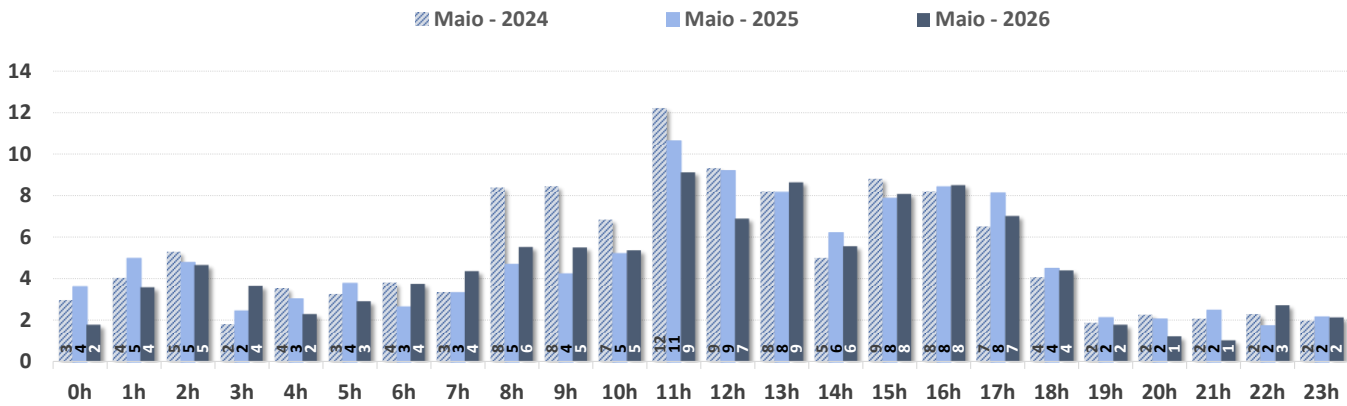


✈ Total de Movimentos Diário e Média Móvel em 7 dias - SBBE

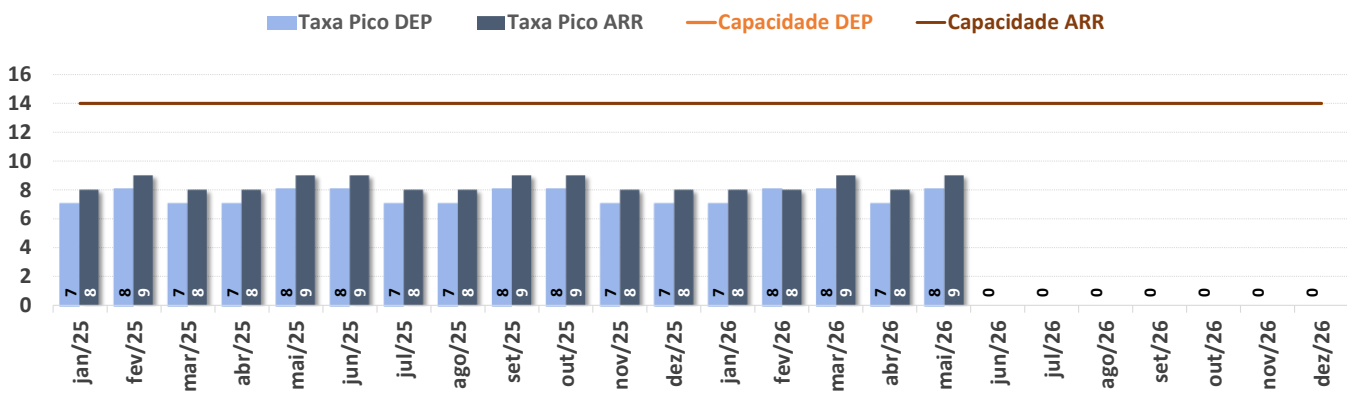


SBBE – Aeroporto Internacional de Belém

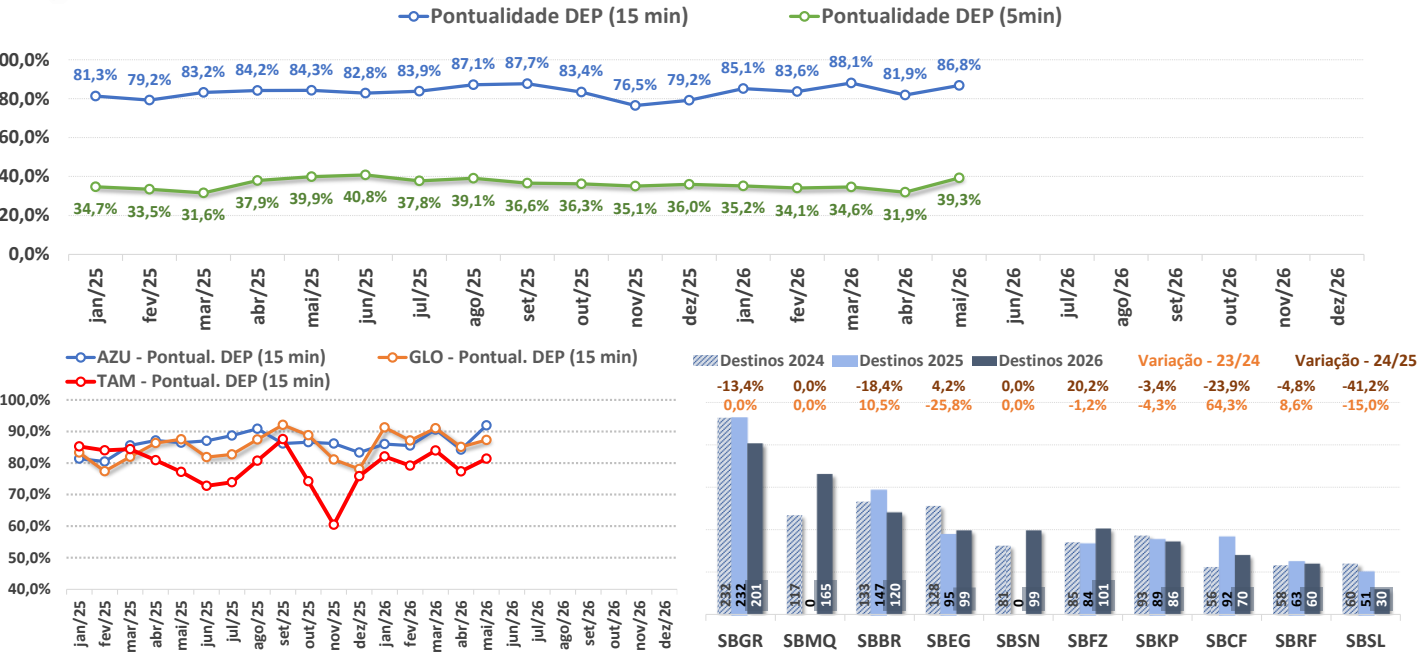
✈ Média de Movimentos diários por Hora (Seg-Sex) - SBBE



✈ Taxa Pico e Capacidade de Pista por Tipo de Operação - SBBE

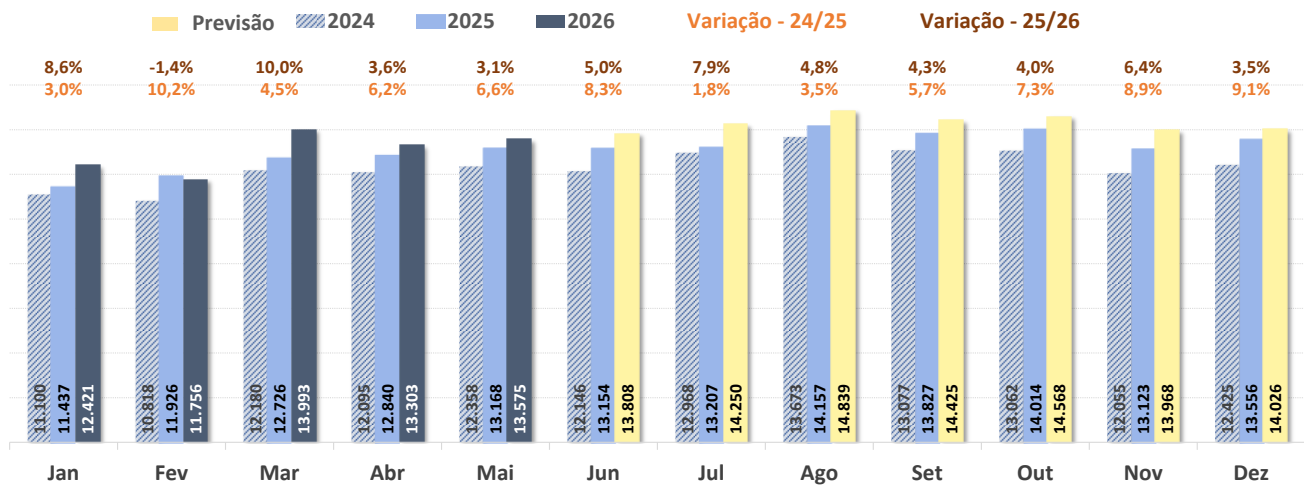


✈ Av. Comercial – Pontualidade na Saída e Principais Destinos - SBBE

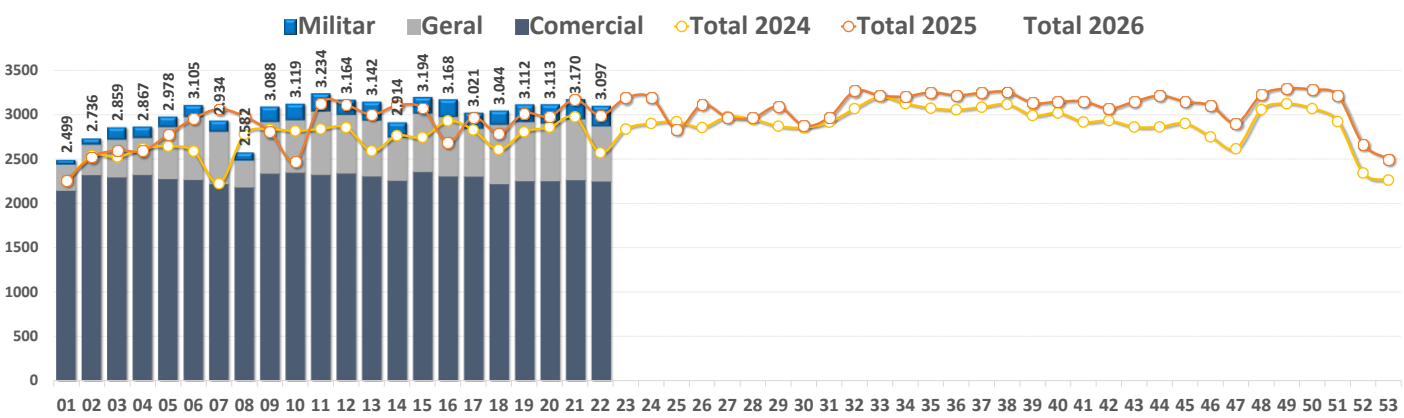


SBBR – Aeroporto Internacional de Brasília

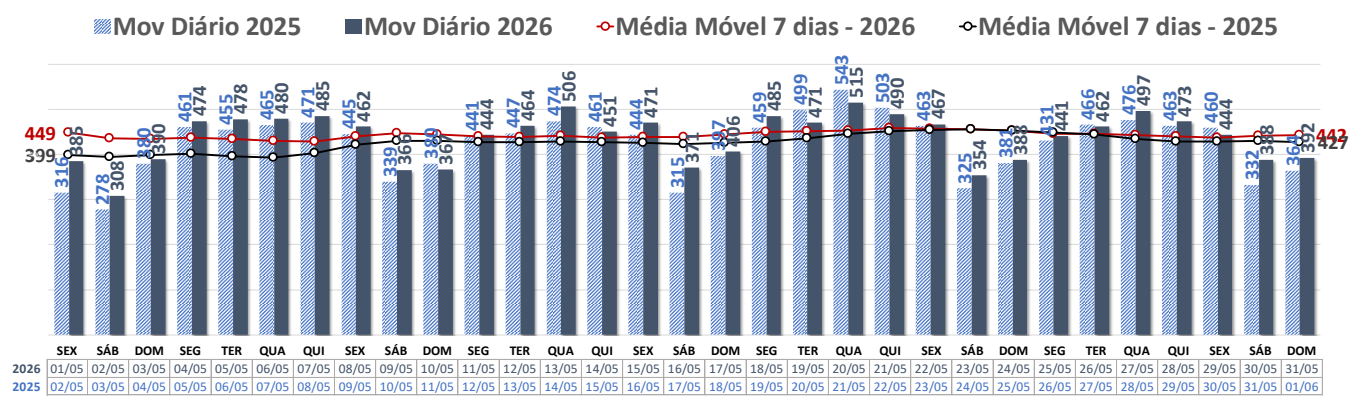
✈ Total de Movimentos por Mês - SBBR



✈ Total de Movimentos Semanal por Tipo de Voo - SBBR

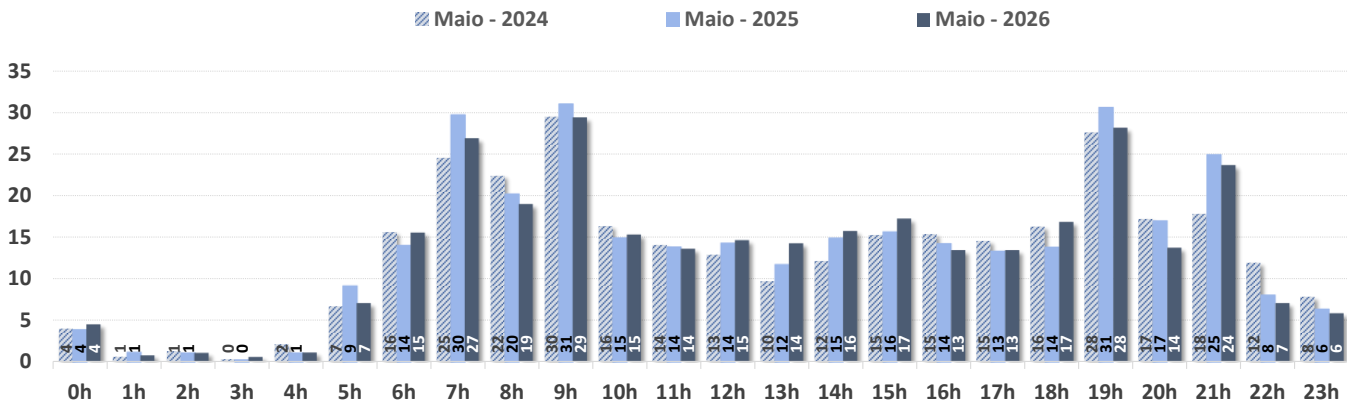


✈ Total de Movimentos Diário e Média Móvel em 7 dias - SBBR

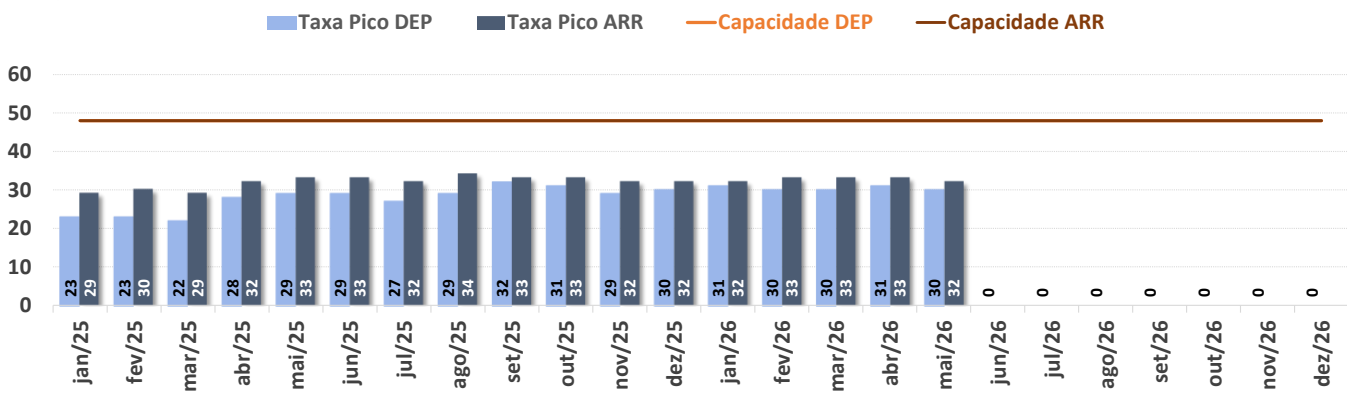


SBBR – Aeroporto Internacional de Brasília

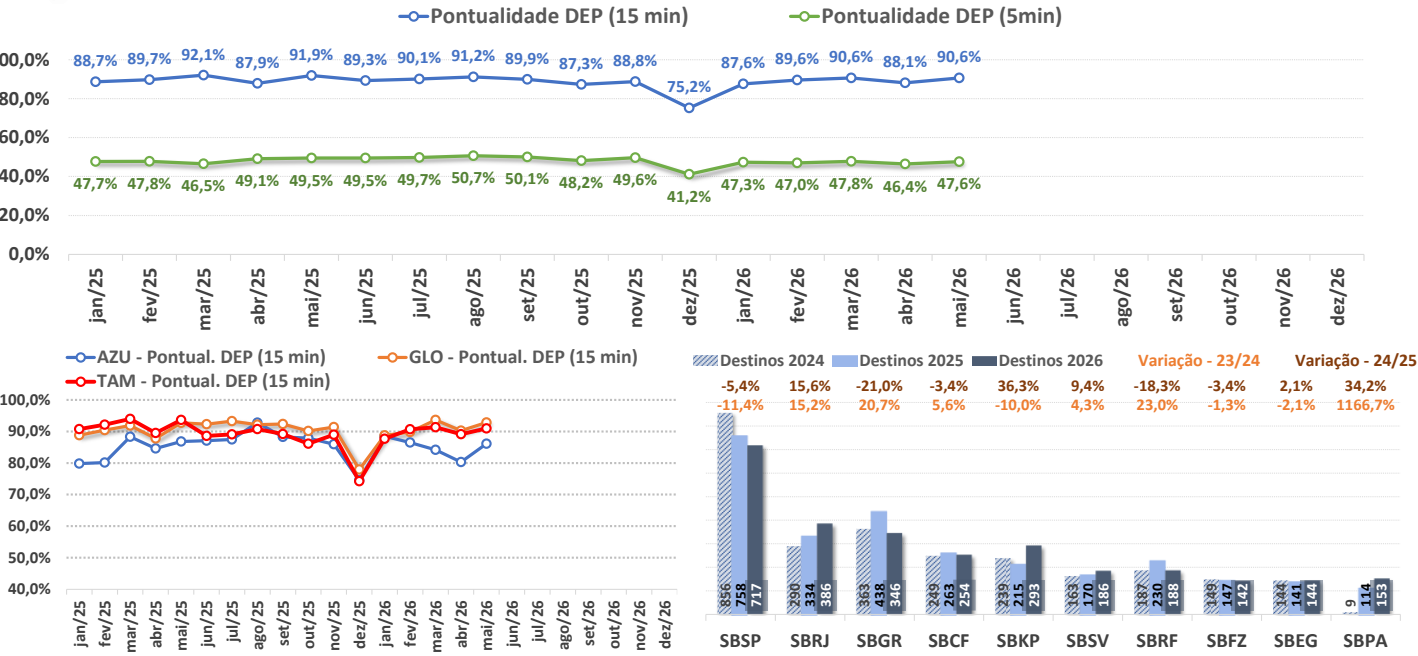
✈ Média de Movimentos diários por Hora (Seg-Sex) - SBBR



✈ Taxa Pico e Capacidade de Pista por Tipo de Operação - SBBR

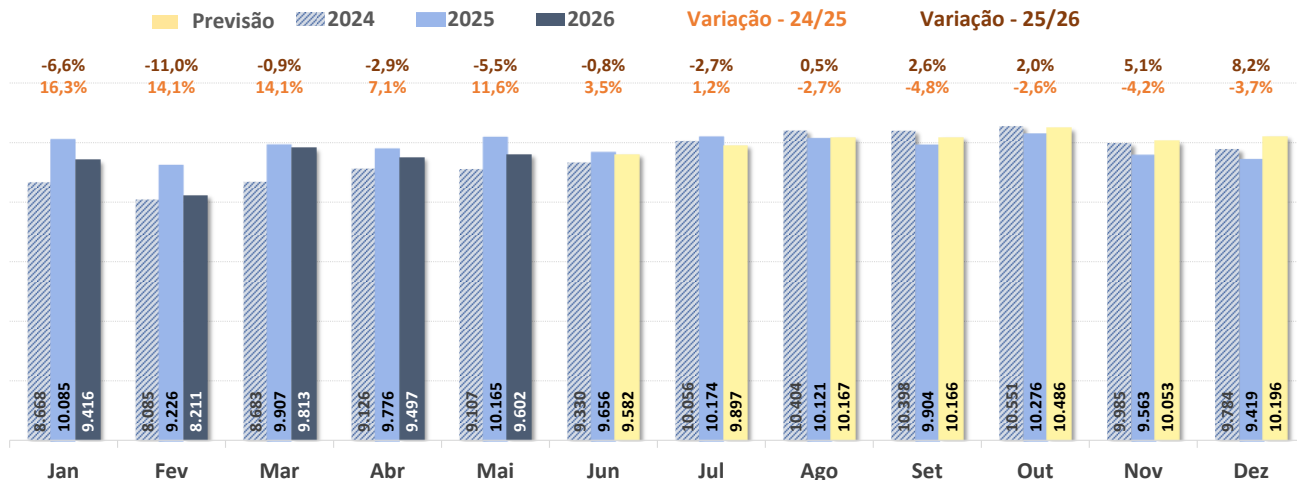


✈ Av. Comercial – Pontualidade na Saída e Principais Destinos - SBBR

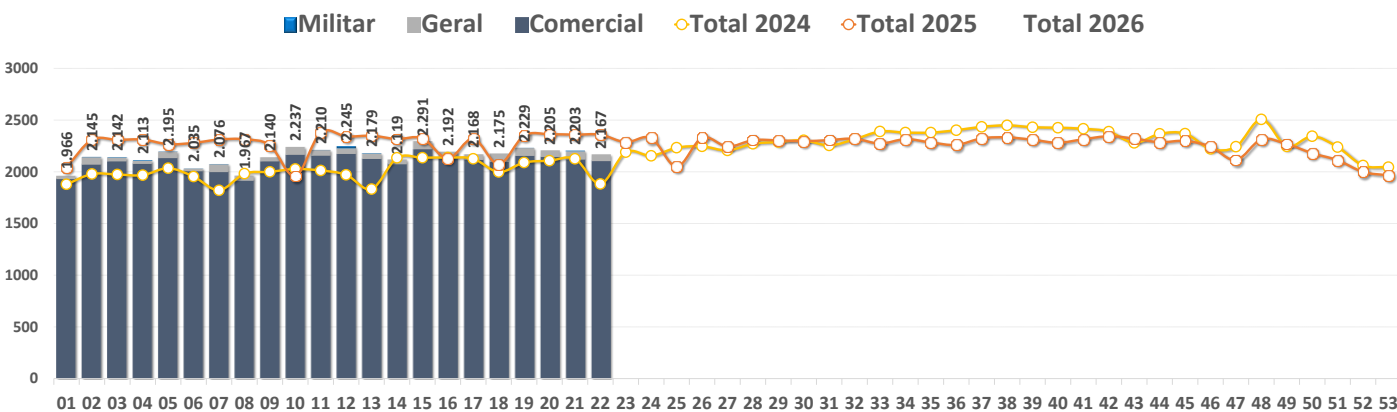


SBCF – Aeroporto Internacional de Confins

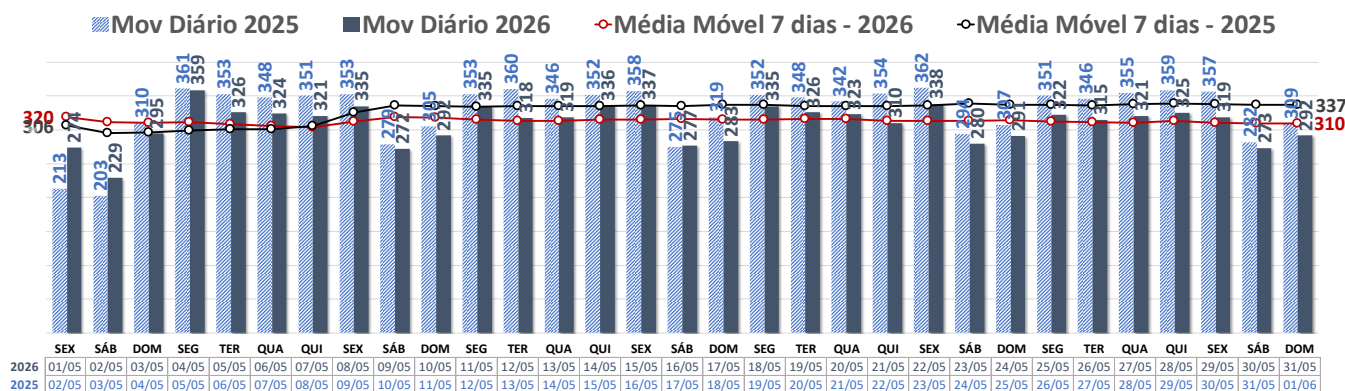
✈ Total de Movimentos por Mês - SBCF



✈ Total de Movimentos Semanal por Tipo de Voo - SBCF

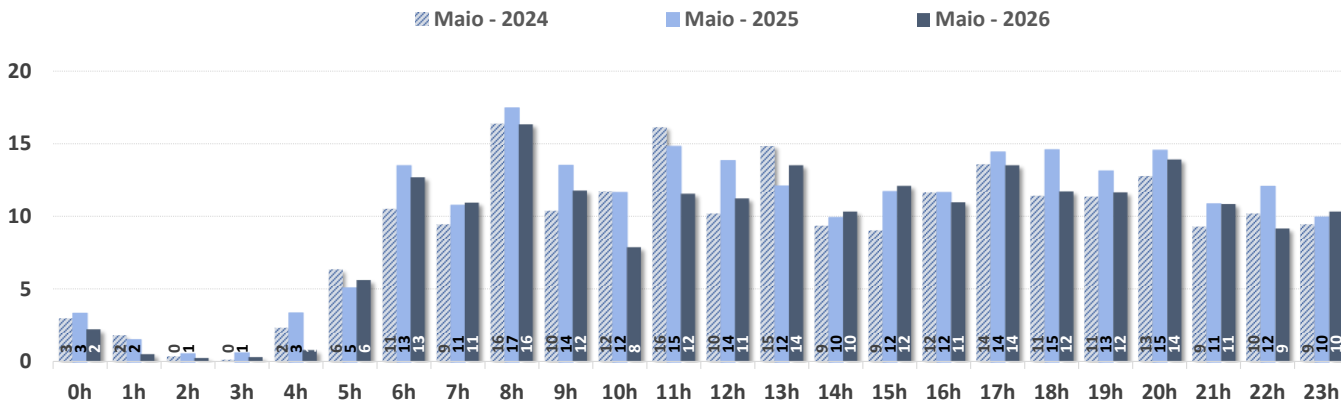


✈ Total de Movimentos Diário e Média Móvel em 7 dias - SBCF

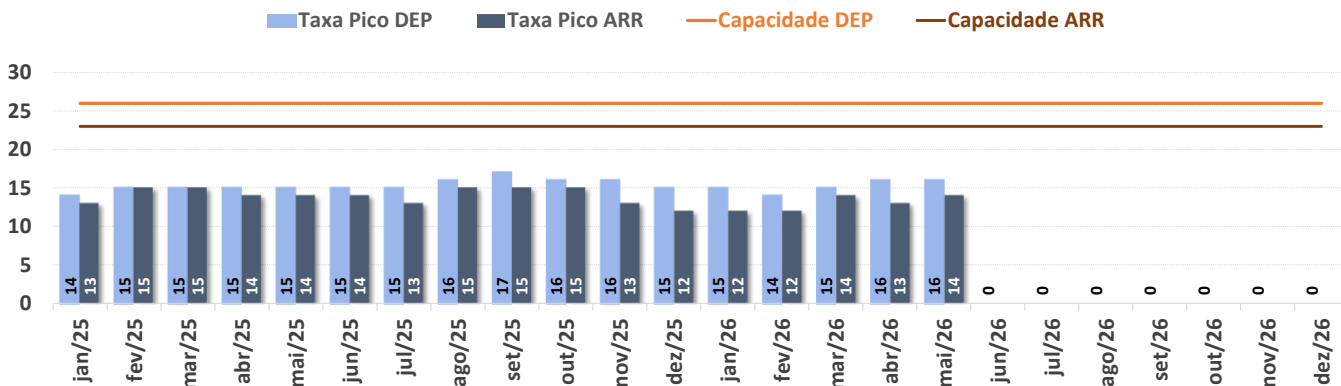


SBCF – Aeroporto Internacional de Confins

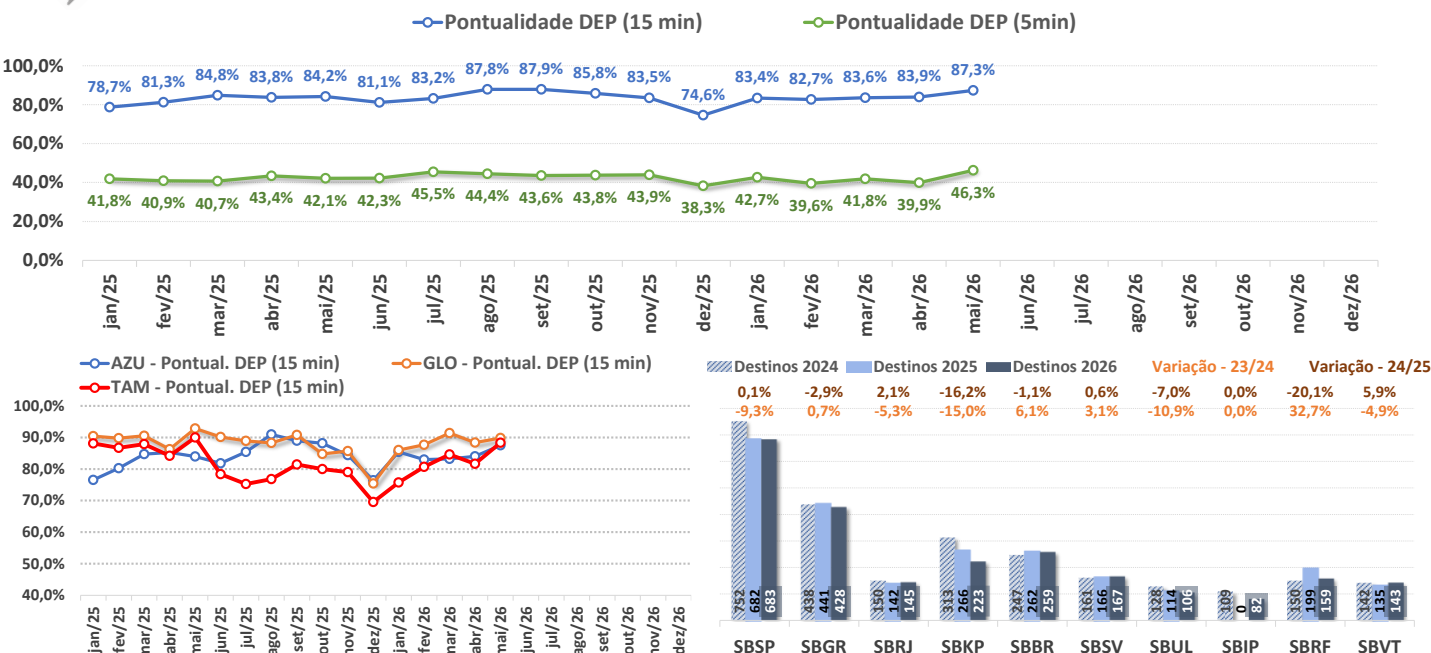
✈ Média de Movimentos diários por Hora (Seg-Sex) - SBCF



✈ Taxa Pico e Capacidade de Pista por Tipo de Operação - SBCF

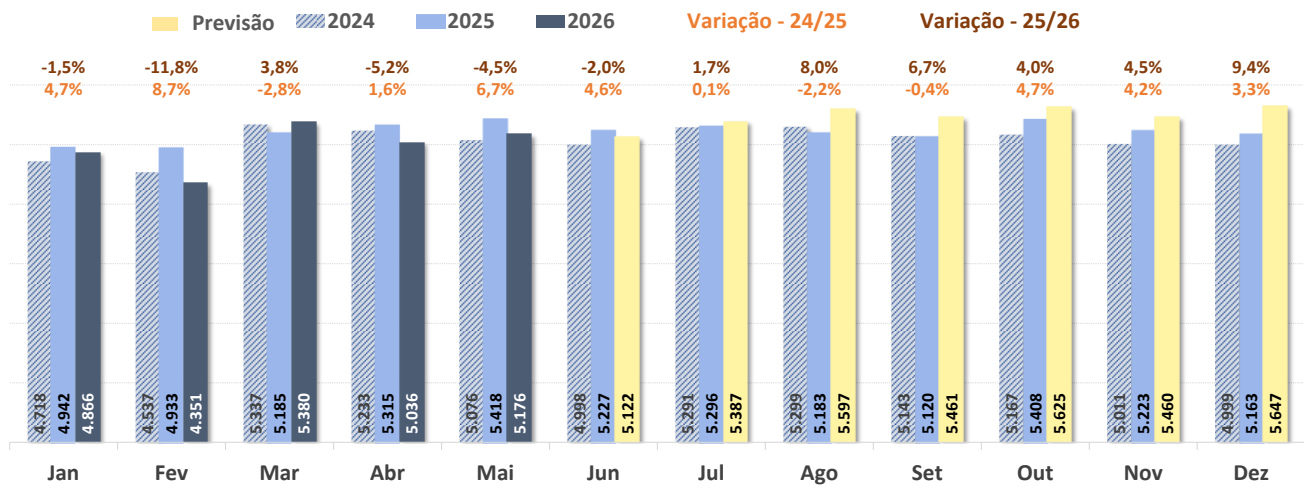


✈ Av. Comercial – Pontualidade na Saída e Principais Destinos - SBCF

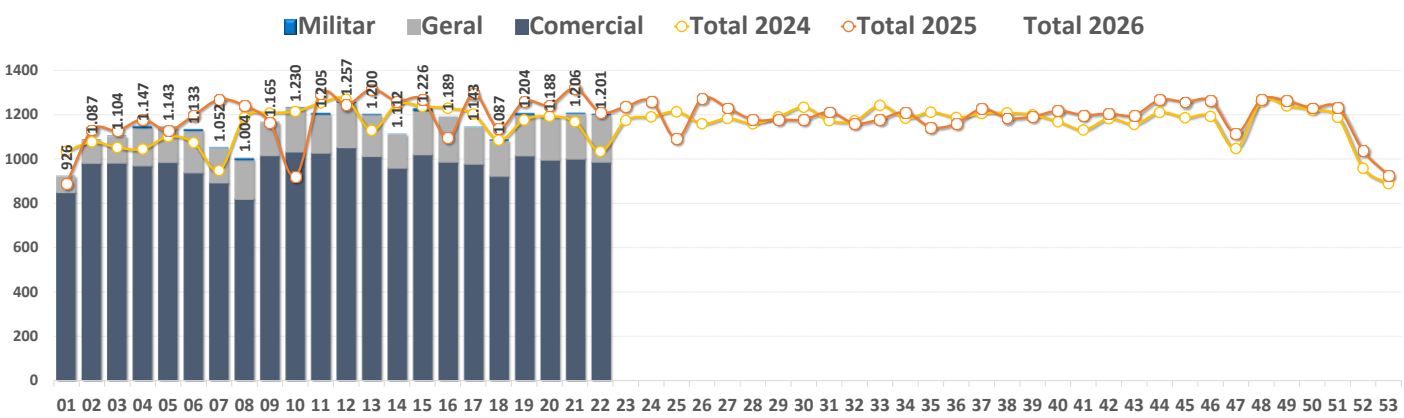


SBCT – Aeroporto Internacional Afonso Pena

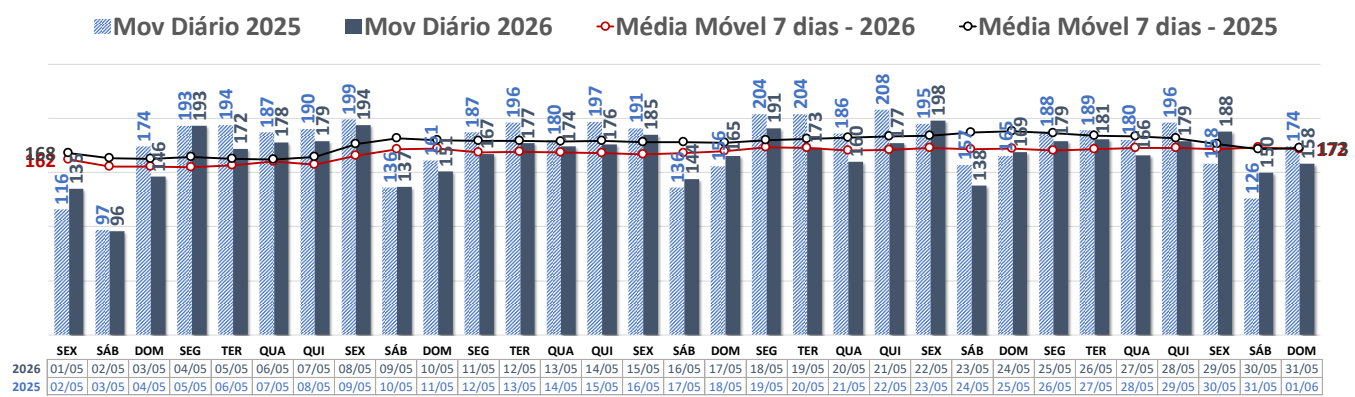
Total de Movimentos por Mês - SBCT



Total de Movimentos Semanal por Tipo de Voo - SBCT

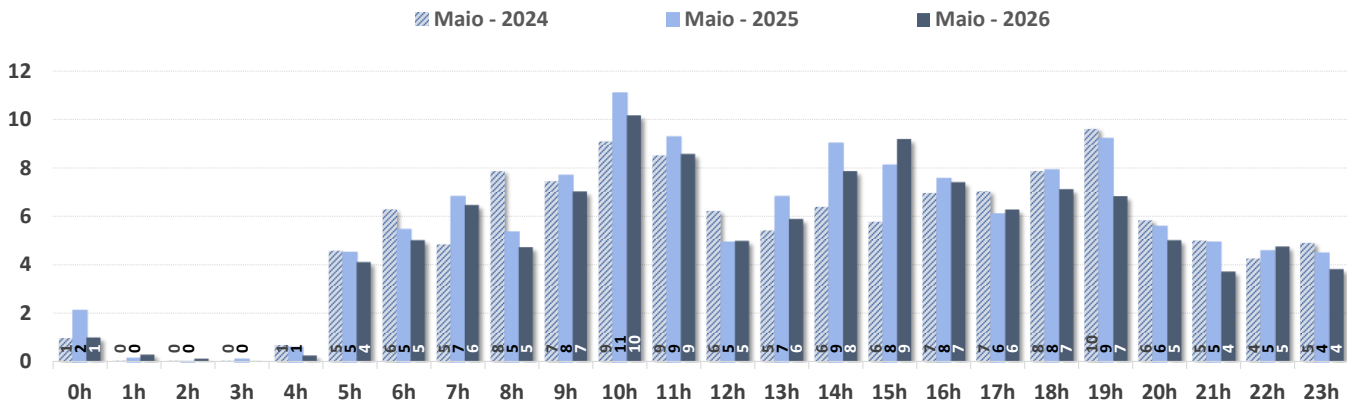


Total de Movimentos Diário e Média Móvel em 7 dias - SBCT

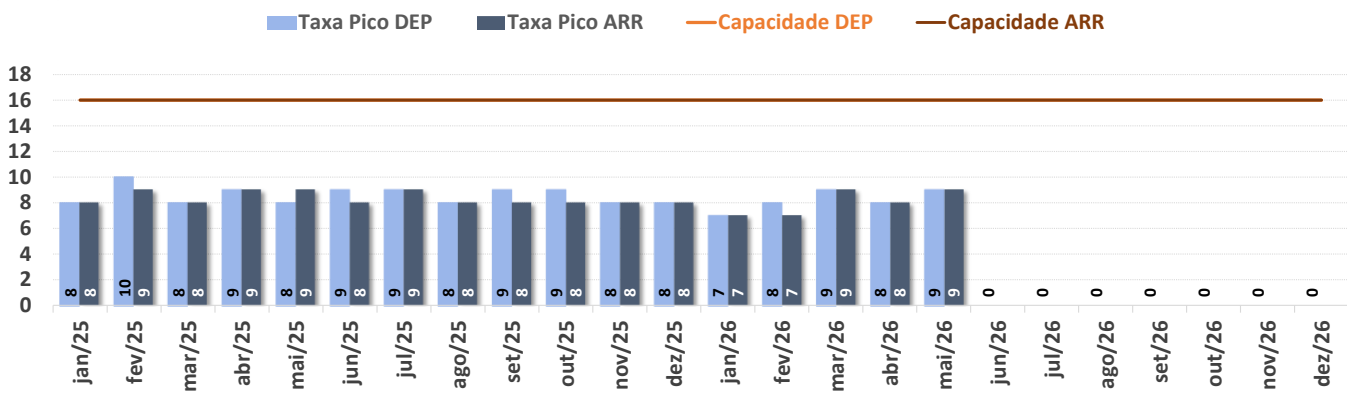


SBCT – Aeroporto Internacional Afonso Pena

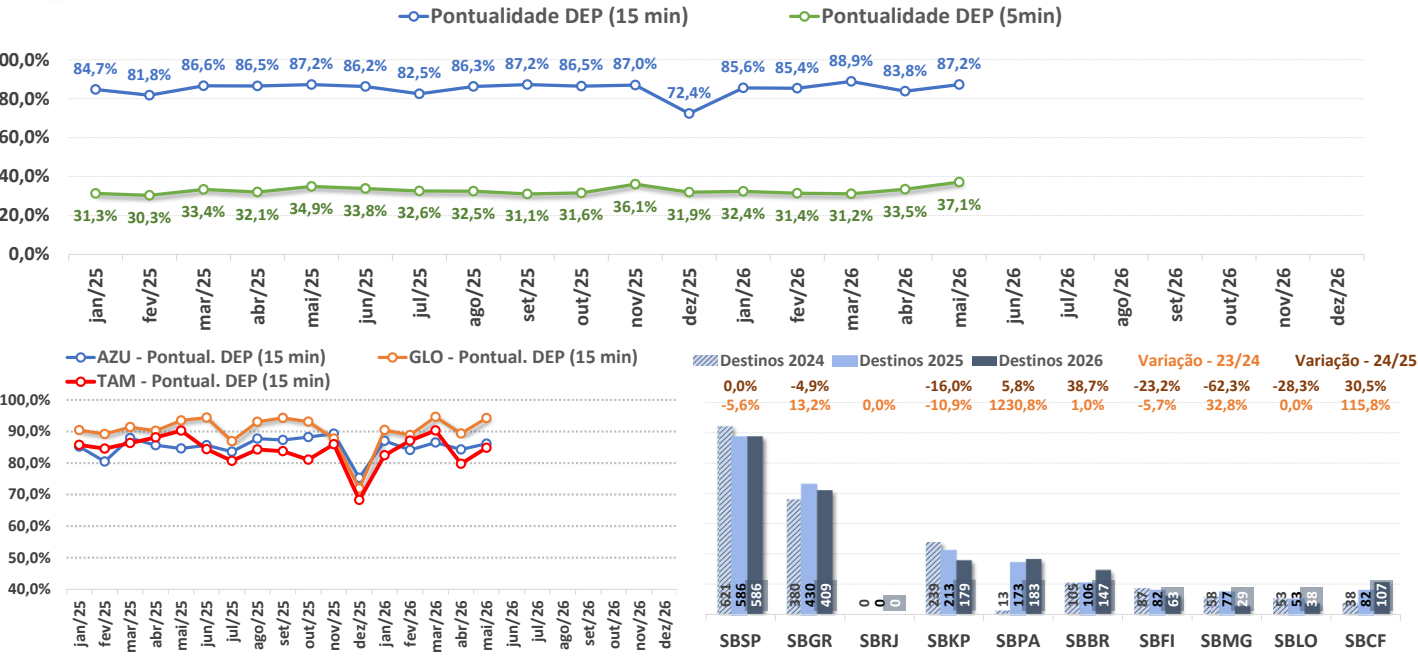
✈ Média de Movimentos diários por Hora (Seg-Sex) - SBCT



✈ Taxa Pico e Capacidade de Pista por Tipo de Operação - SBCT

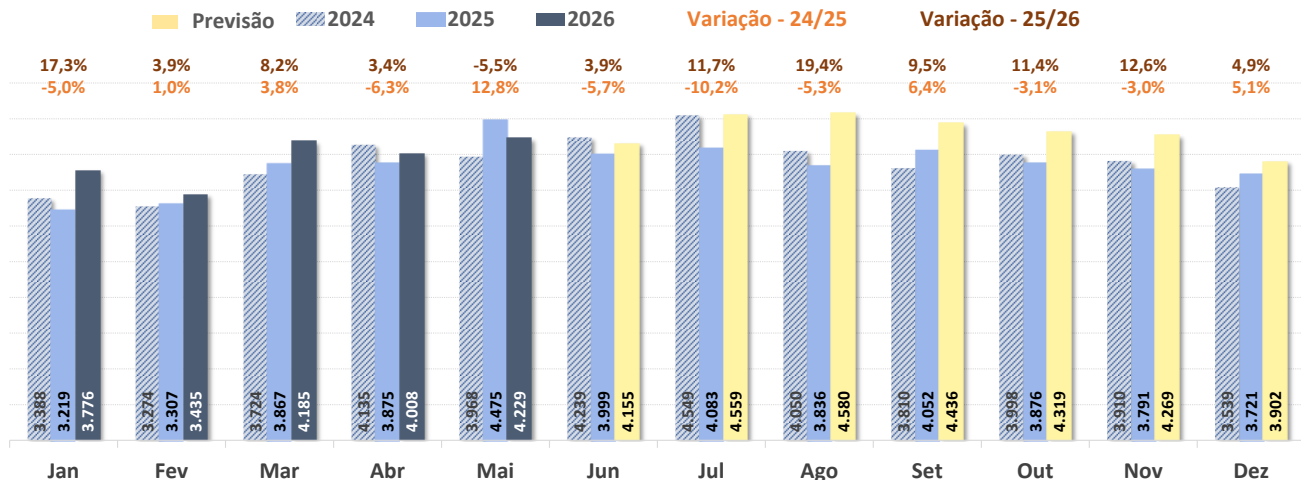


✈ Av. Comercial – Pontualidade na Saída e Principais Destinos - SBCT

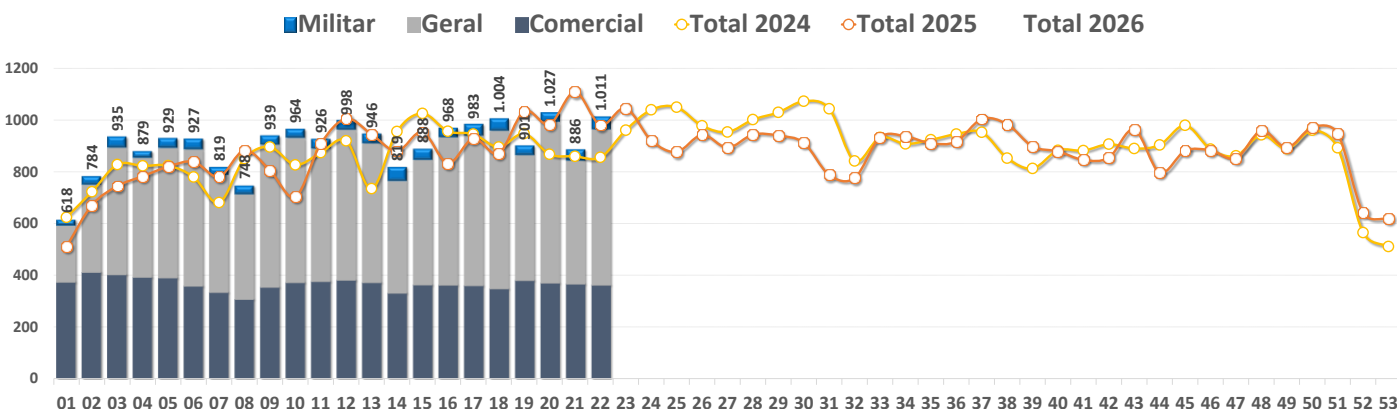


SBCY – Aeroporto Internacional de Cuiabá

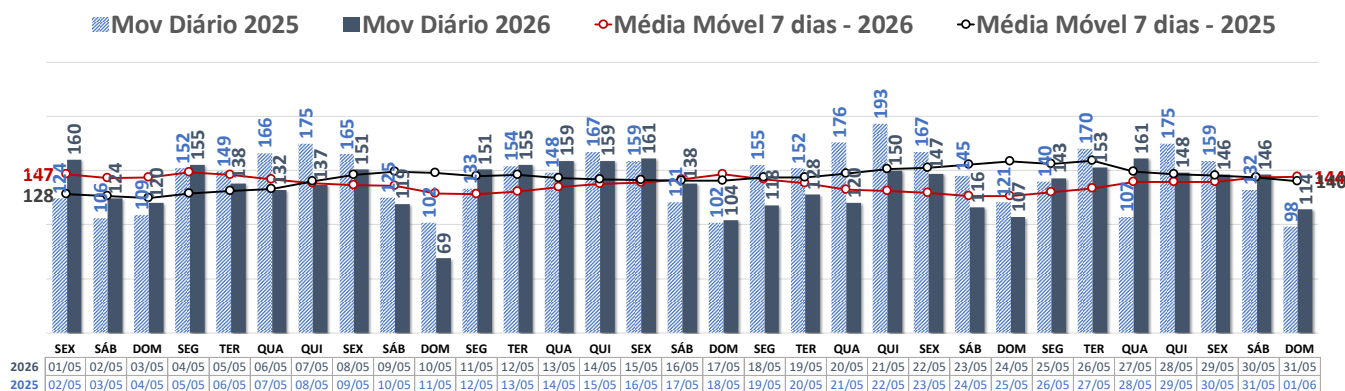
✈ Total de Movimentos por Mês - SBCY



✈ Total de Movimentos Semanal por Tipo de Voo - SBCY

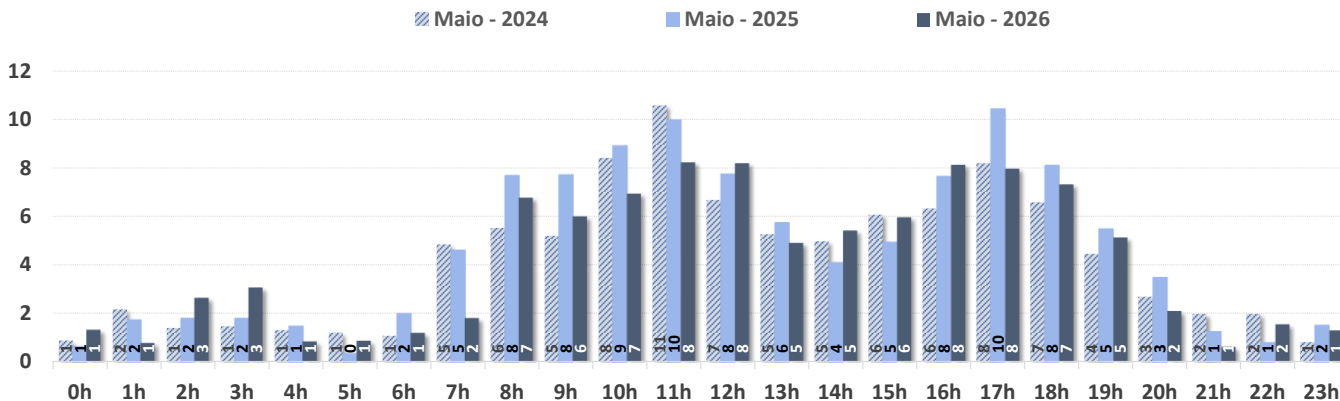


✈ Total de Movimentos Diário e Média Móvel em 7 dias - SBCY

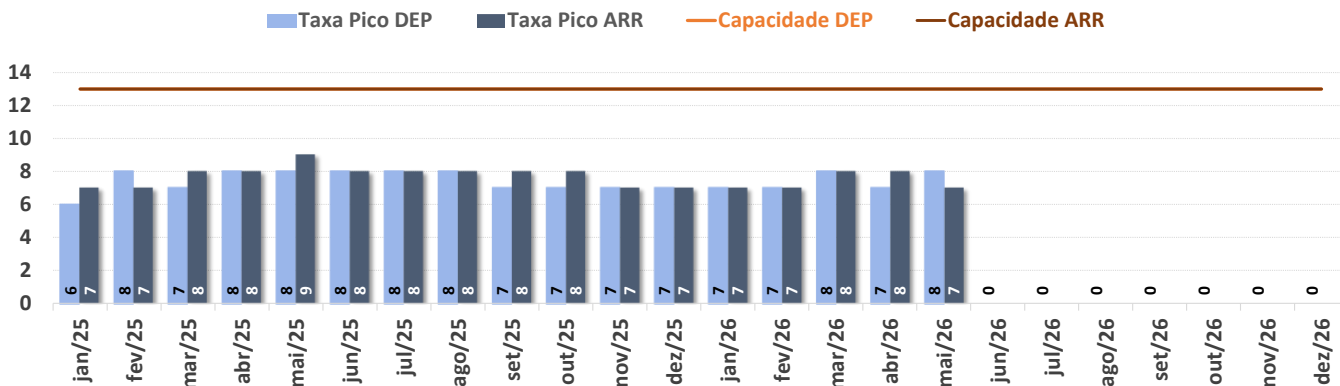


SBCY – Aeroporto Internacional de Cuiabá

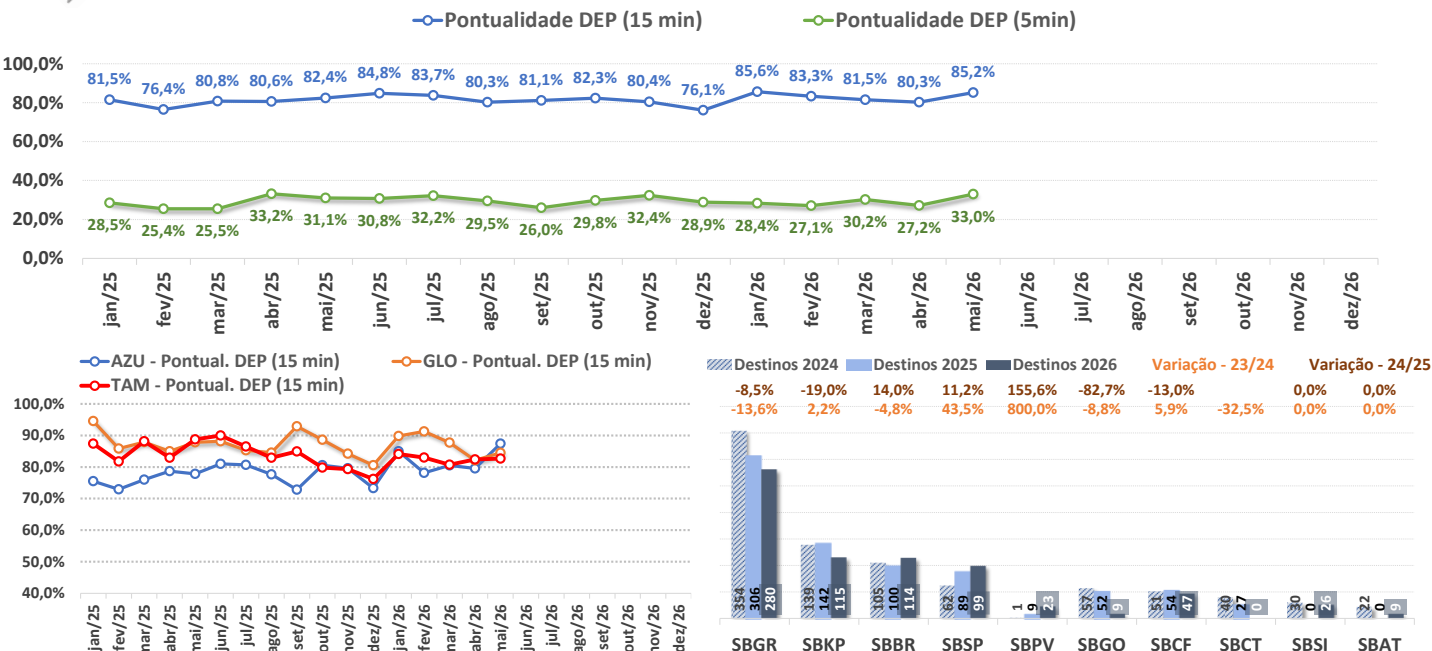
✈ Média de Movimentos diários por Hora (Seg-Sex) - SBCY



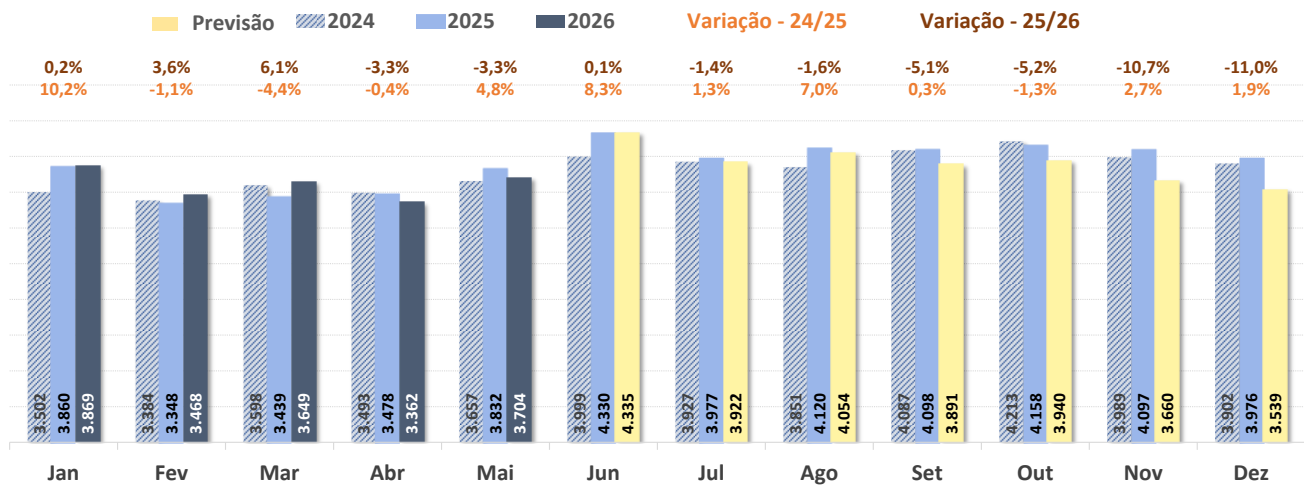
✈ Taxa Pico e Capacidade de Pista por Tipo de Operação - SBCY



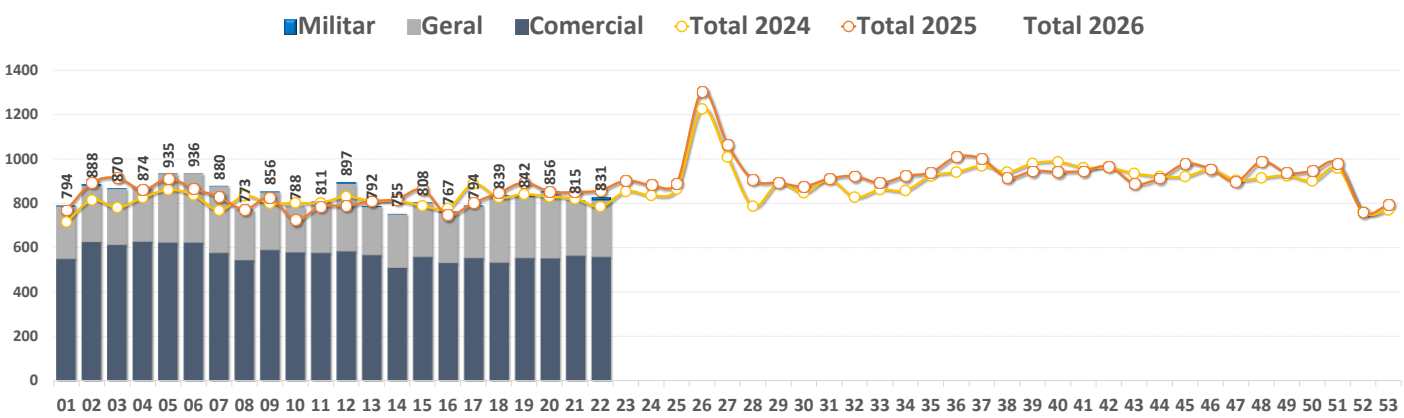
✈ Av. Comercial – Pontualidade na Saída e Principais Destinos - SBCY



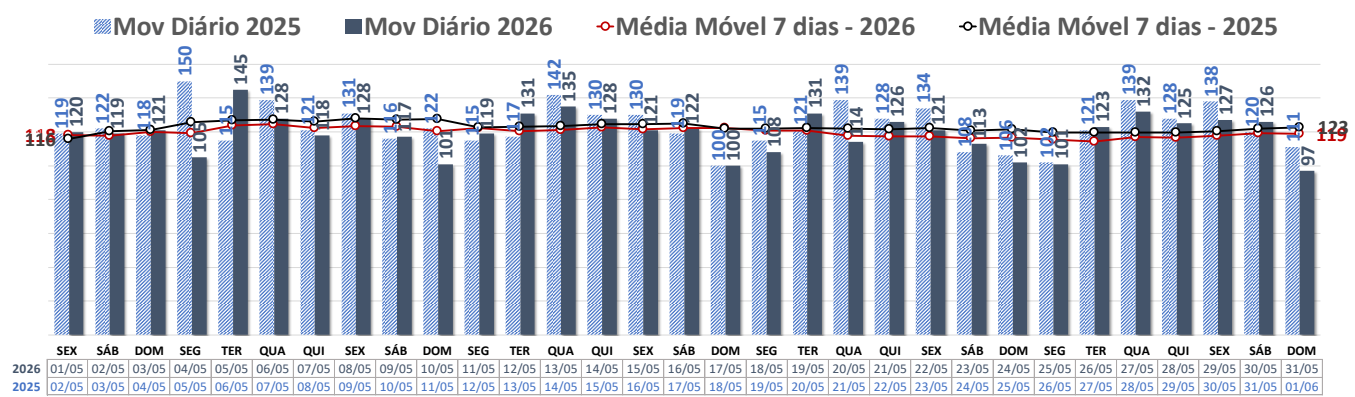
✈ Total de Movimentos por Mês - SBEG



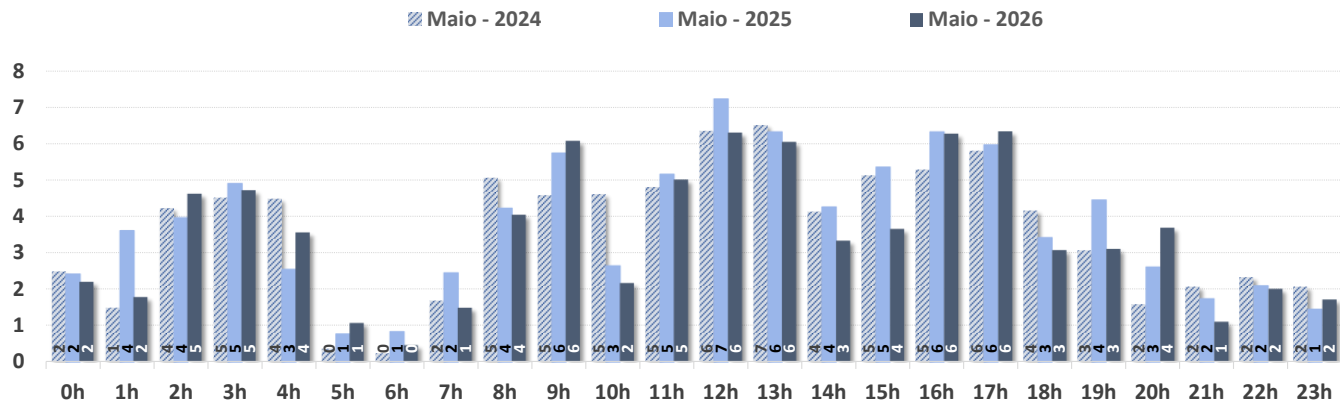
✈ Total de Movimentos Semanal por Tipo de Voo - SBEG



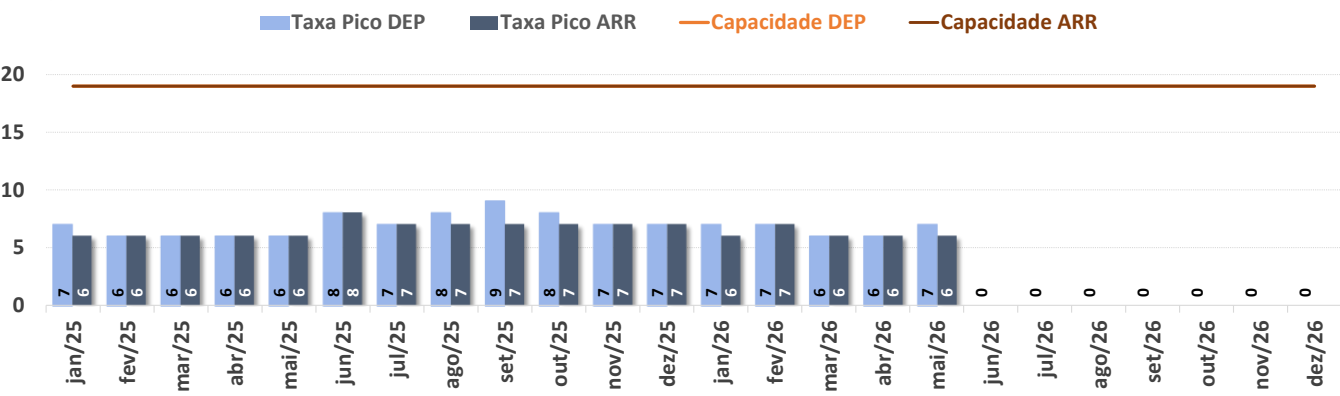
✈ Total de Movimentos Diário e Média Móvel em 7 dias - SBEG



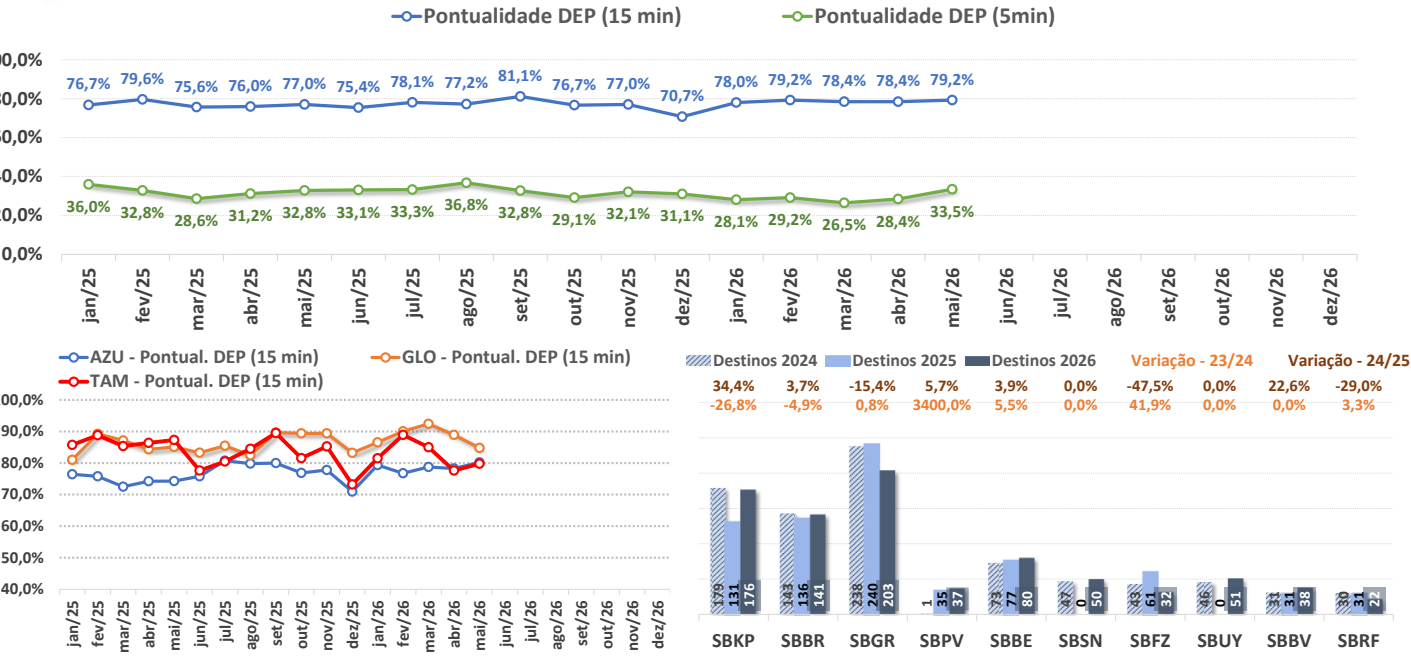
✈ Média de Movimentos diários por Hora (Seg-Sex) - SBEG



✈ Taxa Pico e Capacidade de Pista por Tipo de Operação - SBEG

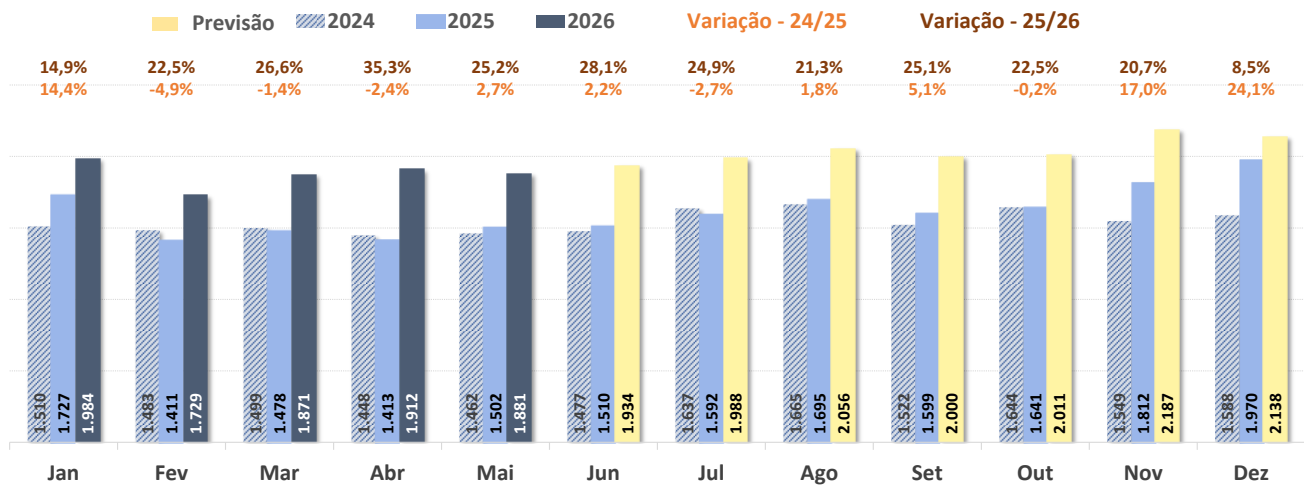


✈ Av. Comercial – Pontualidade na Saída e Principais Destinos - SBEG

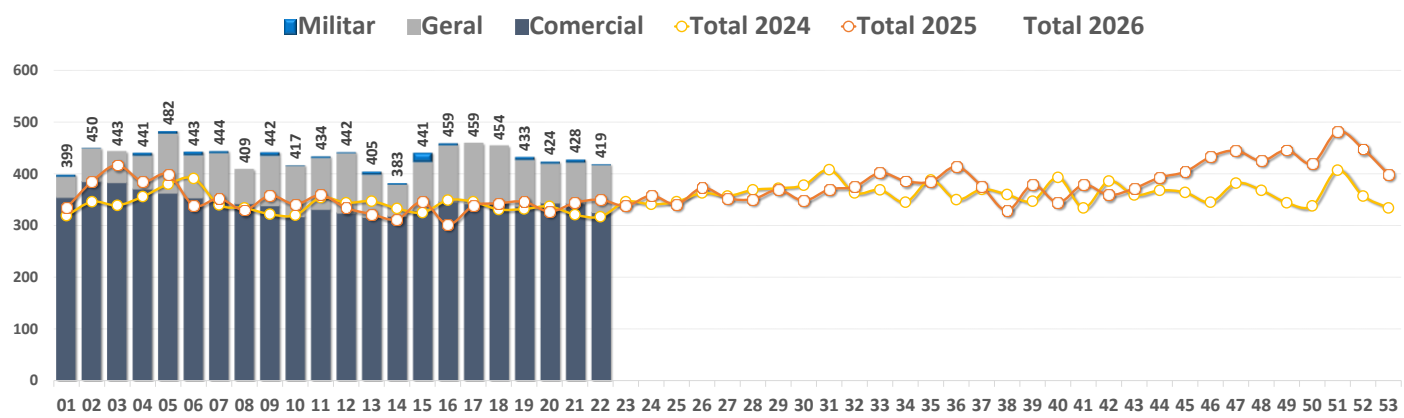


SBFI – Aeroporto Internacional de Foz do Iguaçu

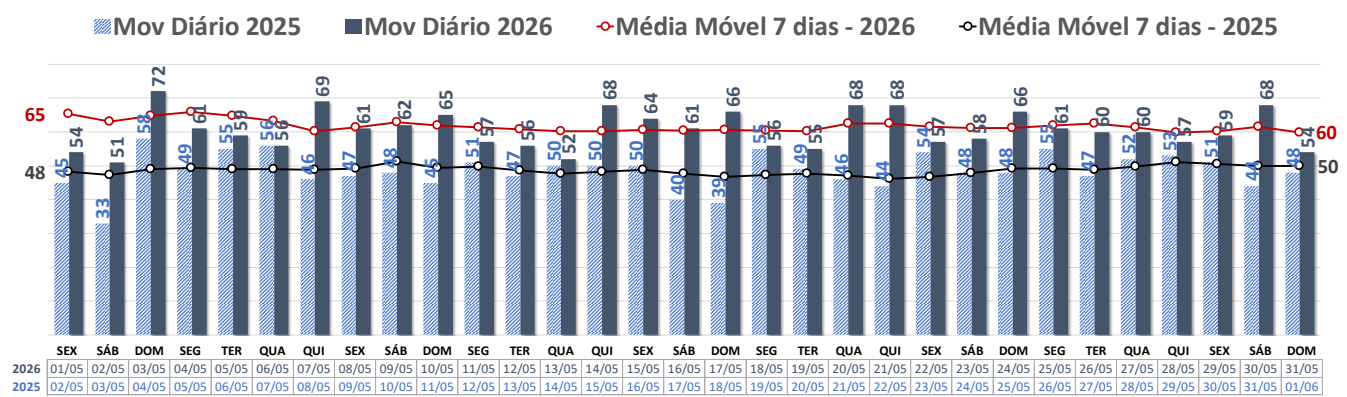
✈ Total de Movimentos por Mês - SBFI



✈ Total de Movimentos Semanal por Tipo de Voo - SBFI

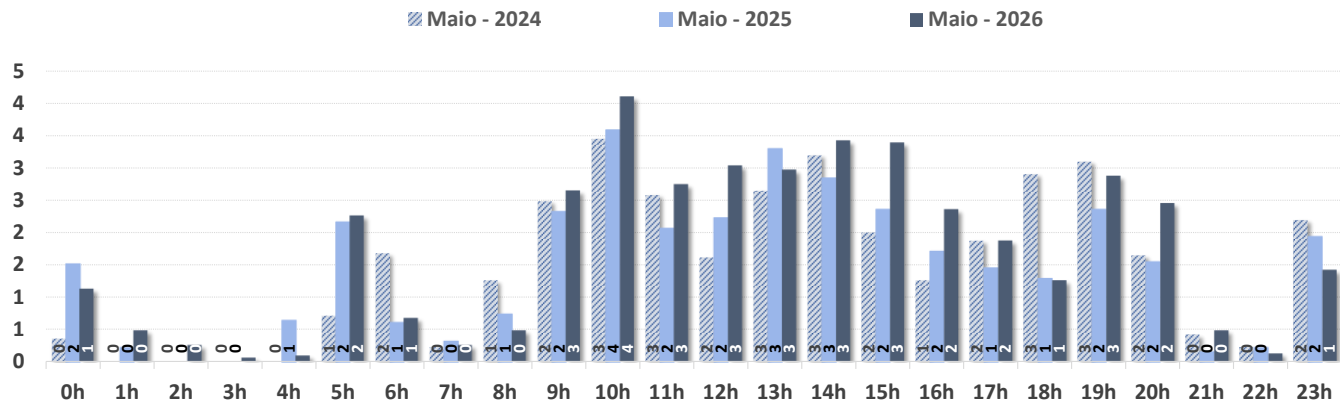


✈ Total de Movimentos Diário e Média Móvel em 7 dias - SBFI

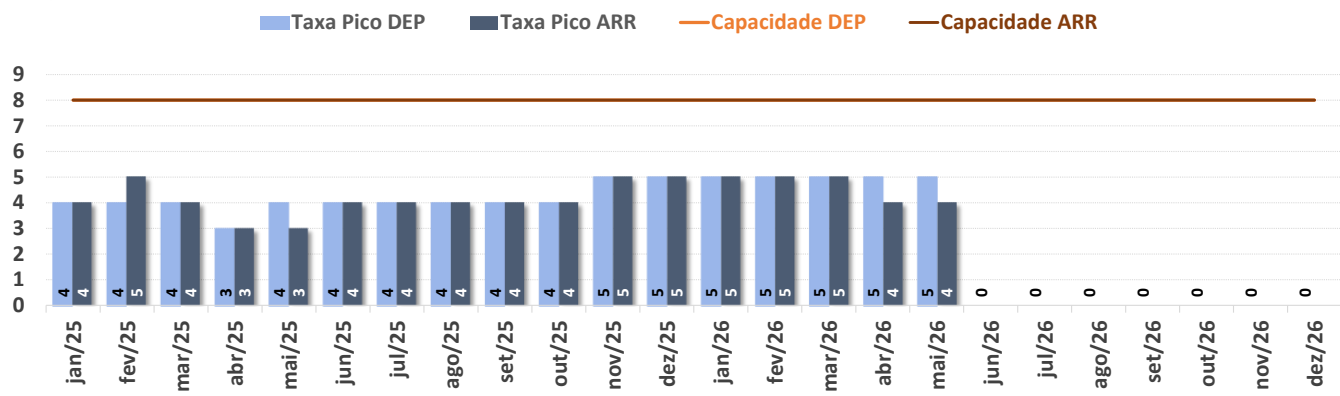


SBFI – Aeroporto Internacional de Foz do Iguaçu

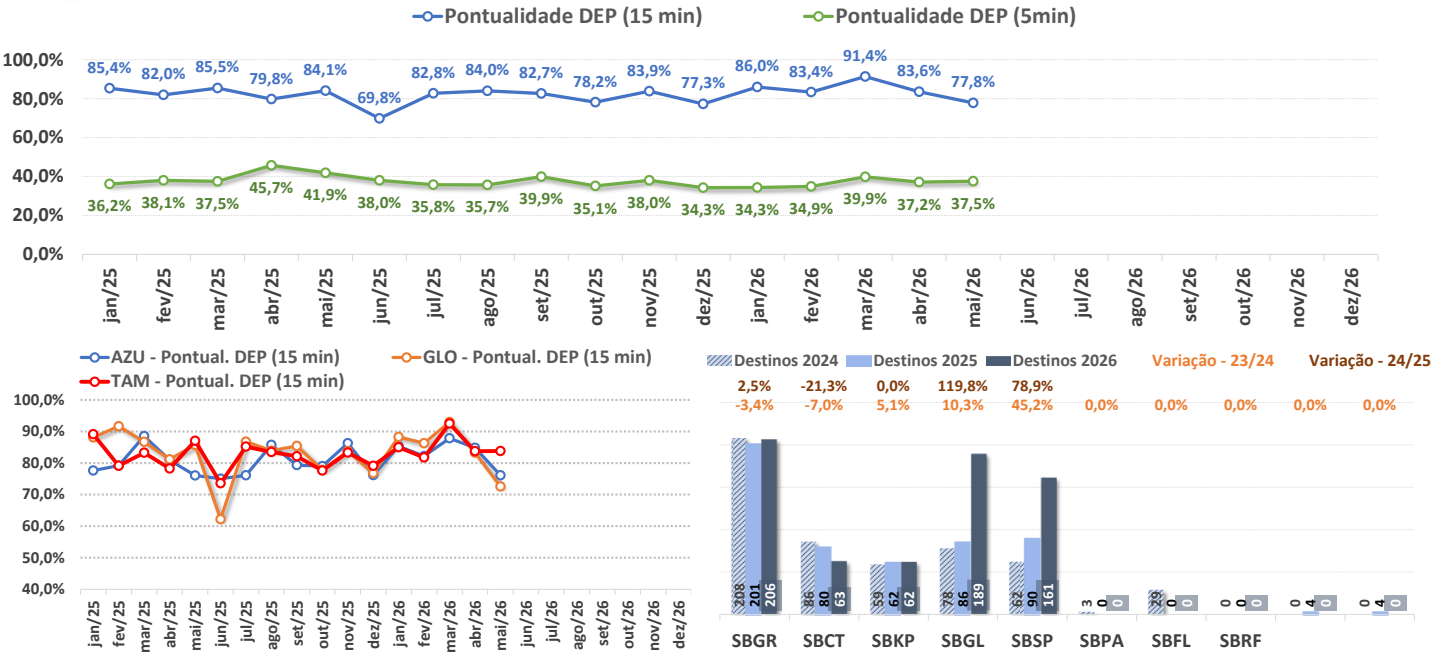
✈ Média de Movimentos diários por Hora (Seg-Sex) - SBFI



✈ Taxa Pico e Capacidade de Pista por Tipo de Operação - SBFI

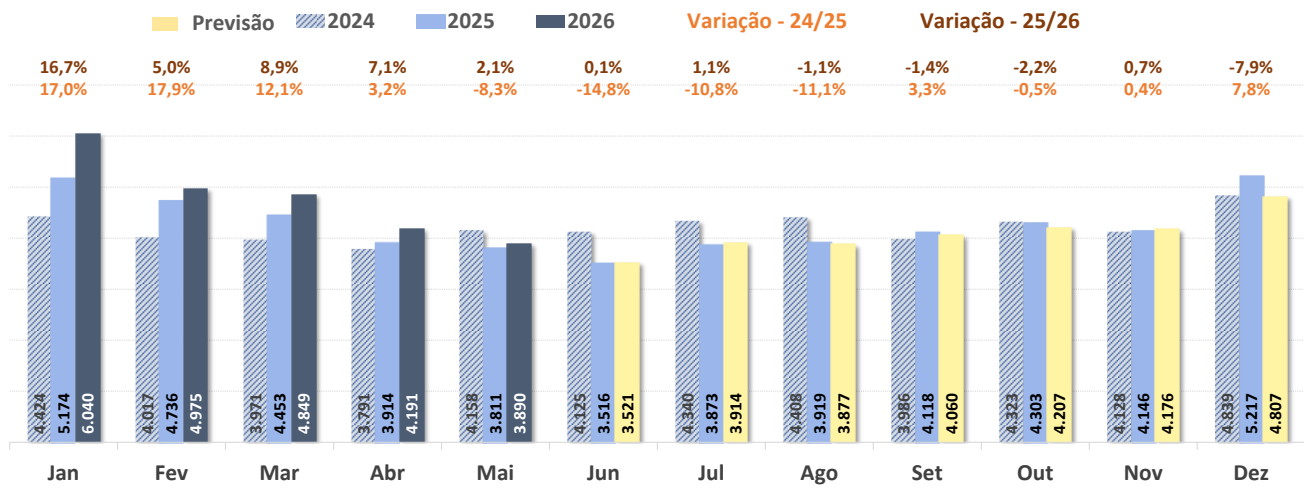


✈ Av. Comercial – Pontualidade na Saída e Principais Destinos - SBFI

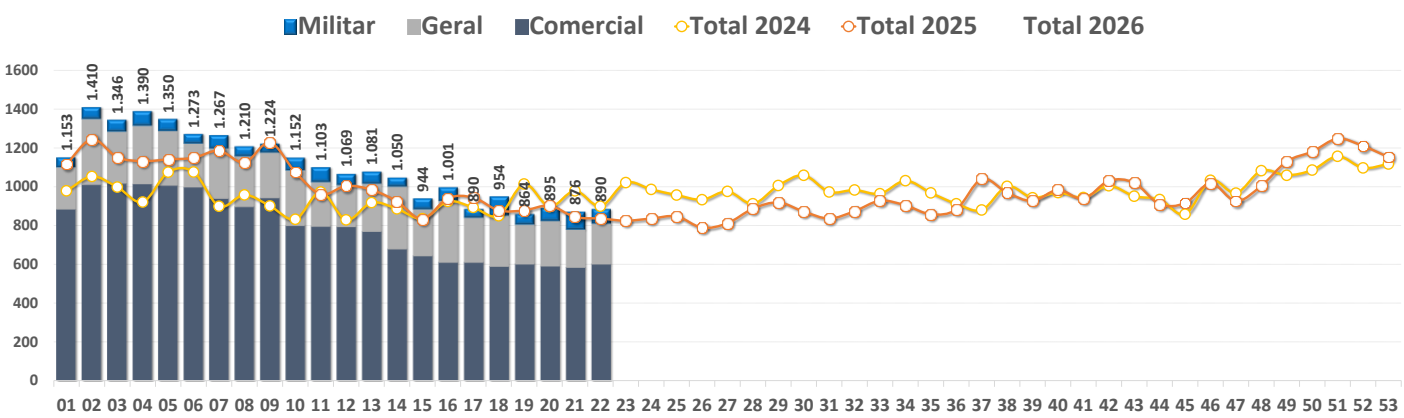


SBFL – Aeroporto Internacional de Florianópolis

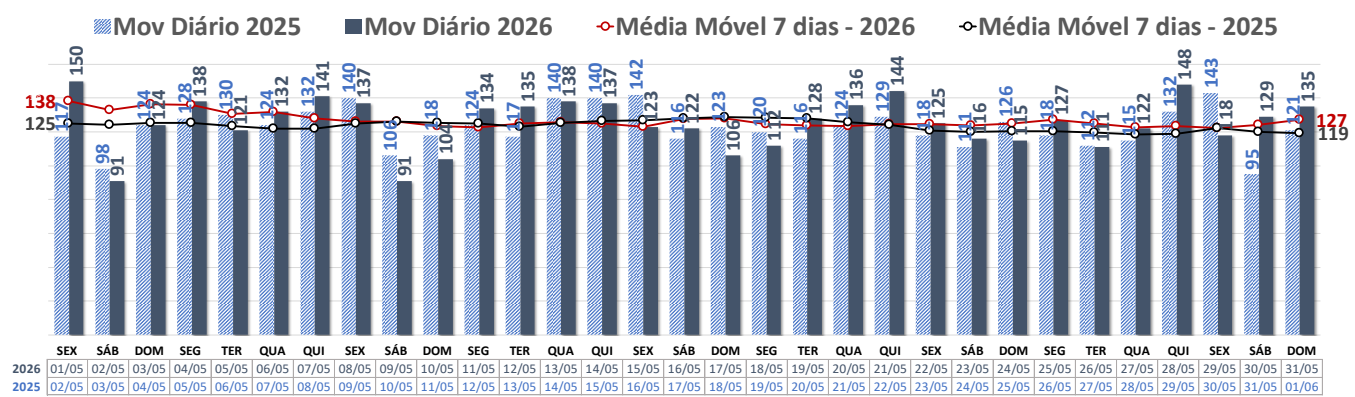
✈ Total de Movimentos por Mês - SBFL



✈ Total de Movimentos Semanal por Tipo de Voo - SBFL

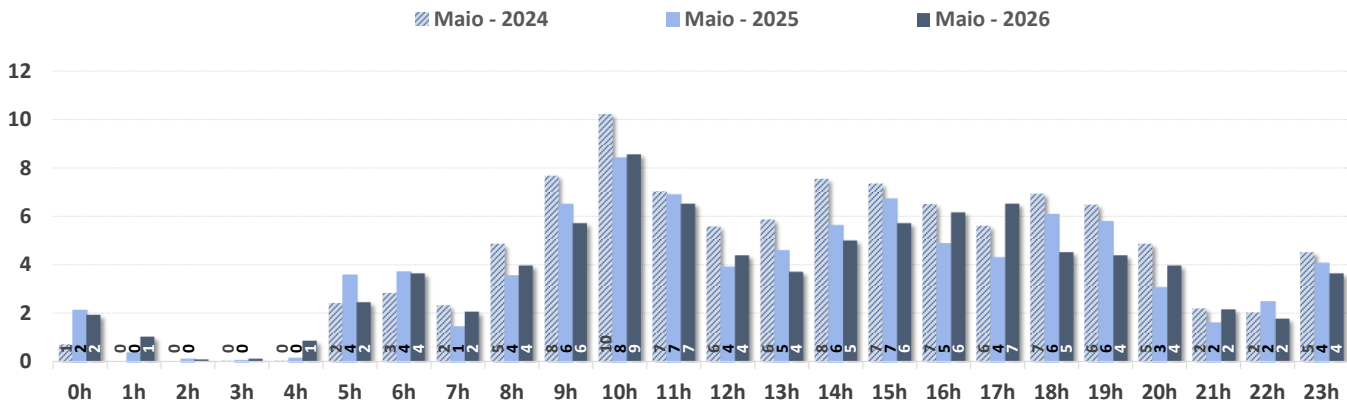


✈ Total de Movimentos Diário e Média Móvel em 7 dias - SBFL

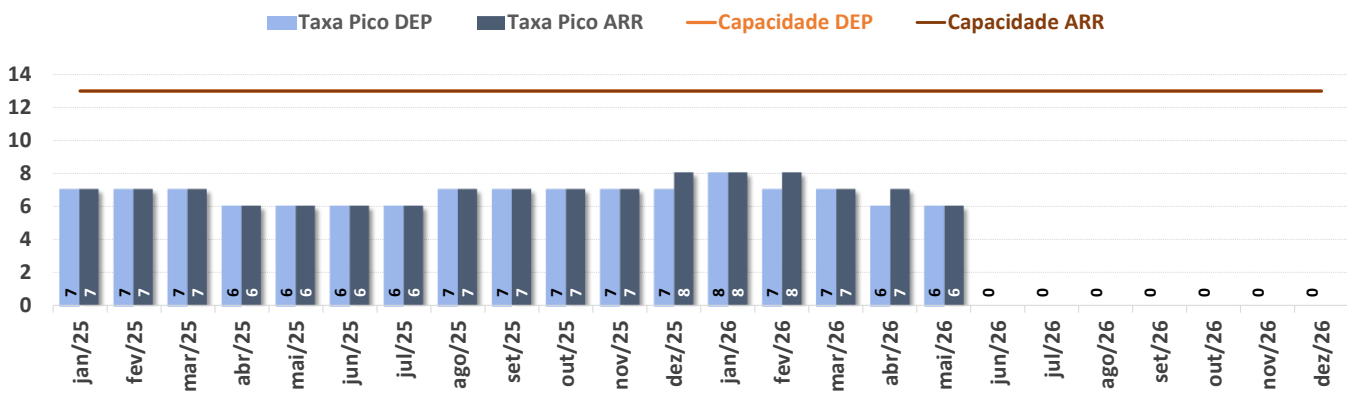


SBFL – Aeroporto Internacional de Florianópolis

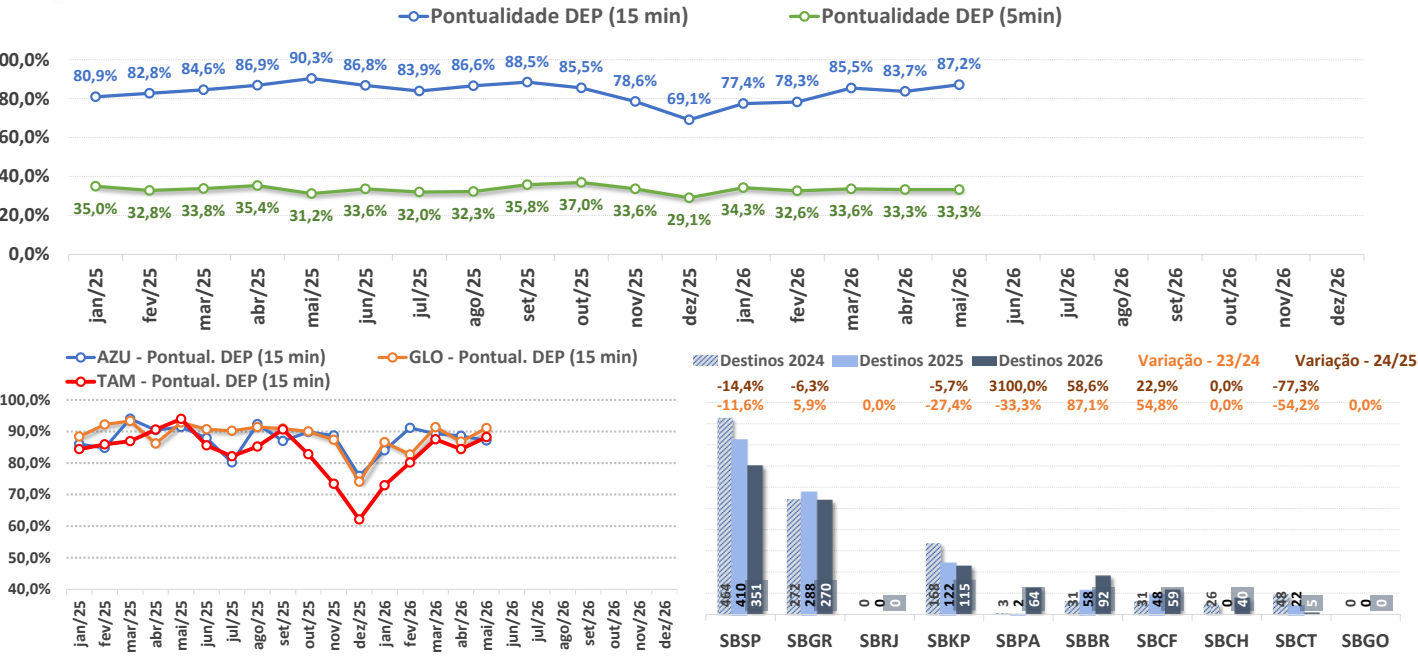
✈ Média de Movimentos diários por Hora (Seg-Sex) - SBFL



✈ Taxa Pico e Capacidade de Pista por Tipo de Operação - SBFL

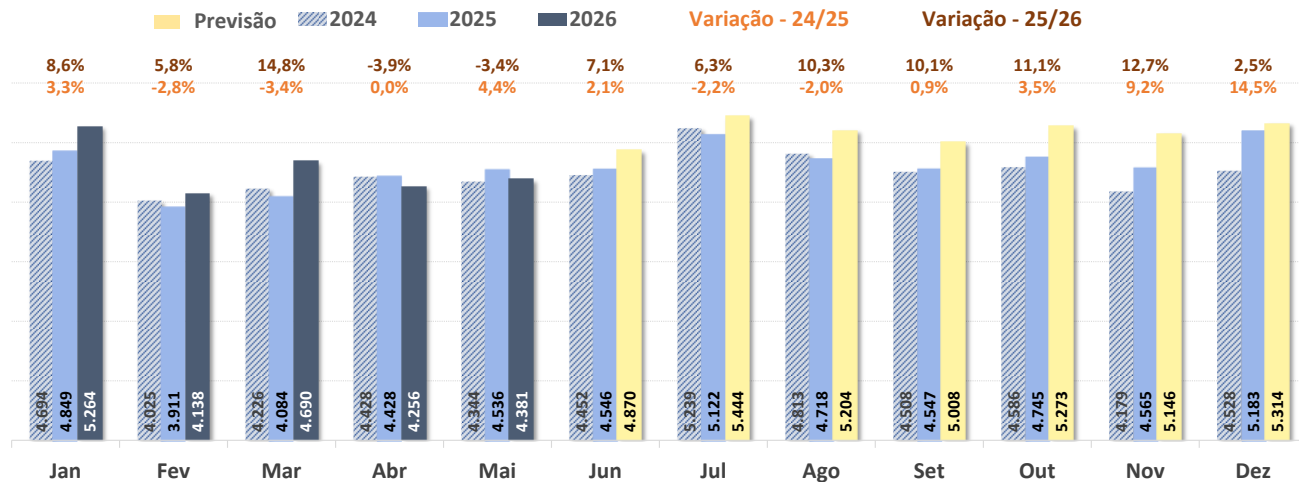


✈ Av. Comercial – Pontualidade na Saída e Principais Destinos - SBFL

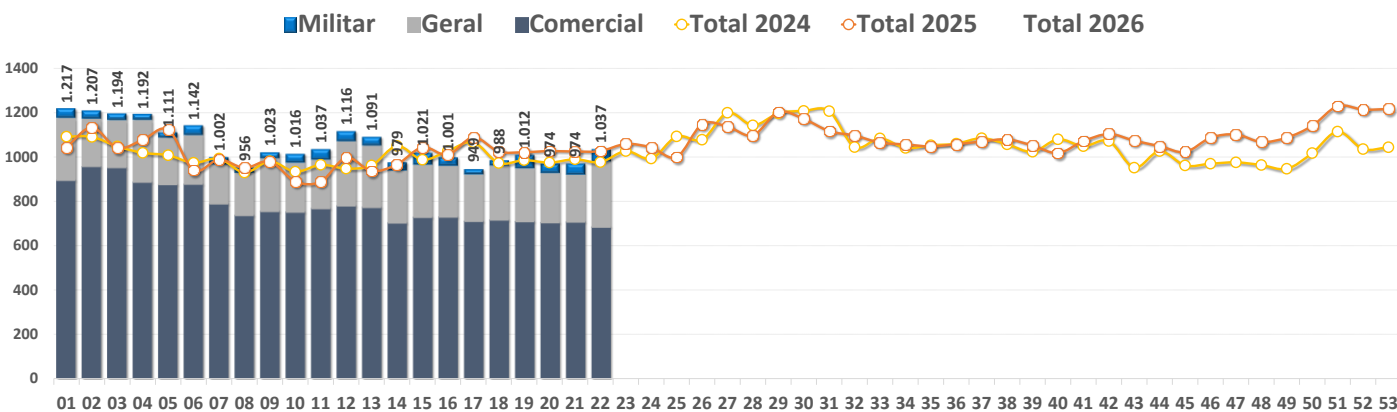


SBFZ – Aeroporto Internacional de Fortaleza

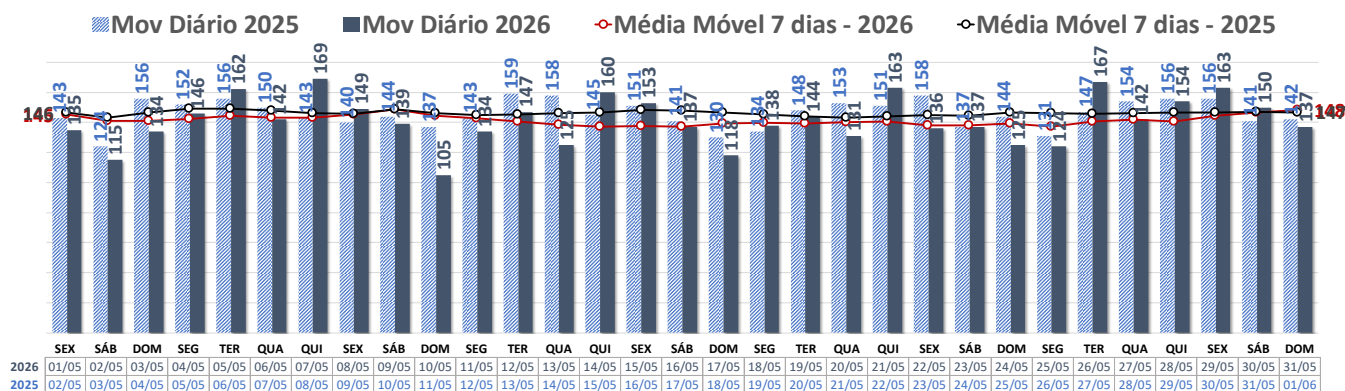
✈ Total de Movimentos por Mês - SBFZ



✈ Total de Movimentos Semanal por Tipo de Voo - SBFZ

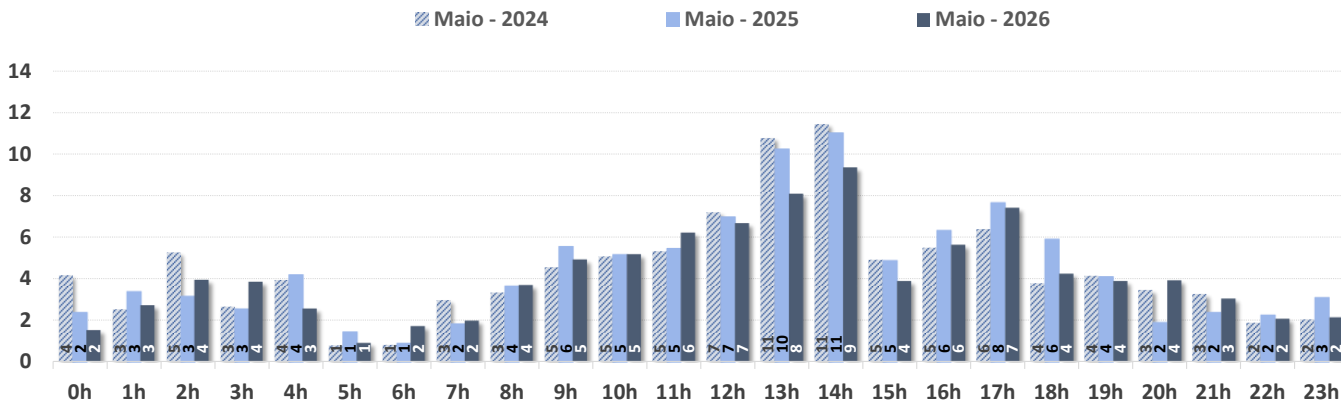


✈ Total de Movimentos Diário e Média Móvel em 7 dias - SBFZ

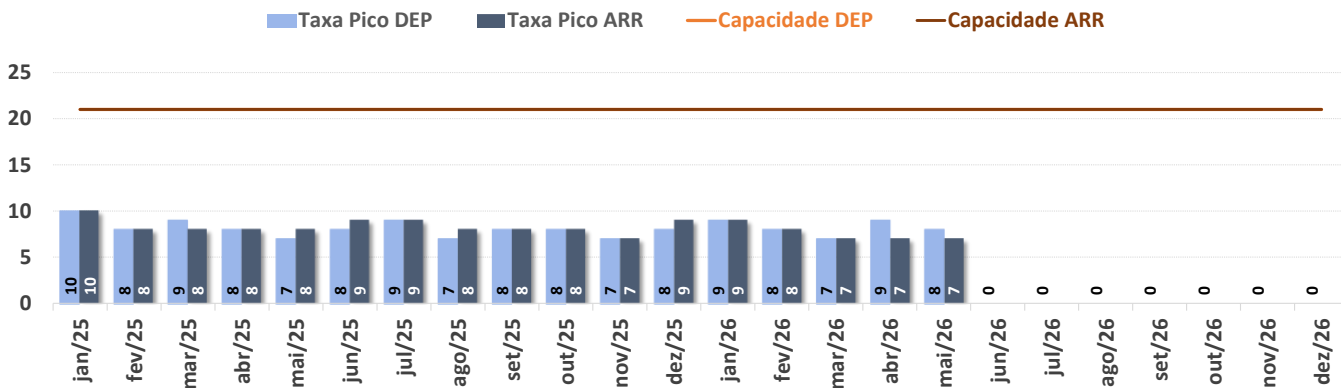


SBFZ – Aeroporto Internacional de Fortaleza

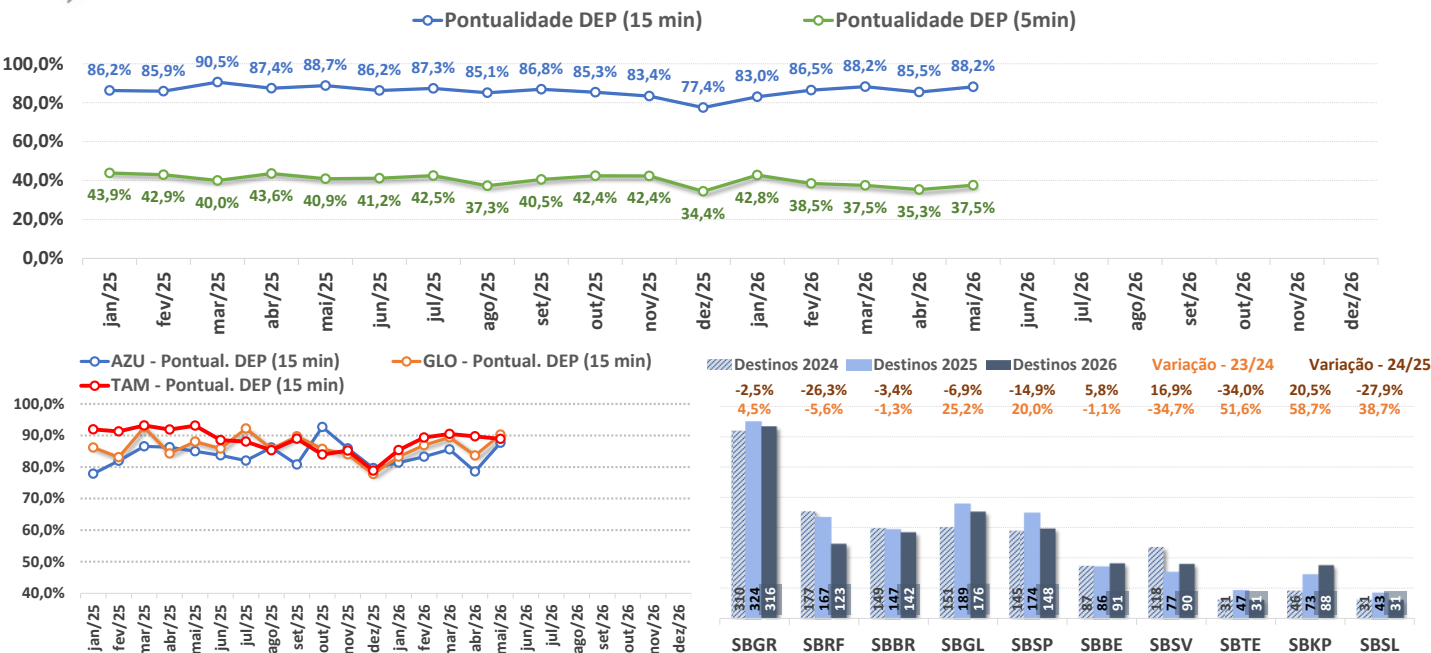
✈ Média de Movimentos diários por Hora (Seg-Sex) - SBFZ



✈ Taxa Pico e Capacidade de Pista por Tipo de Operação - SBFZ

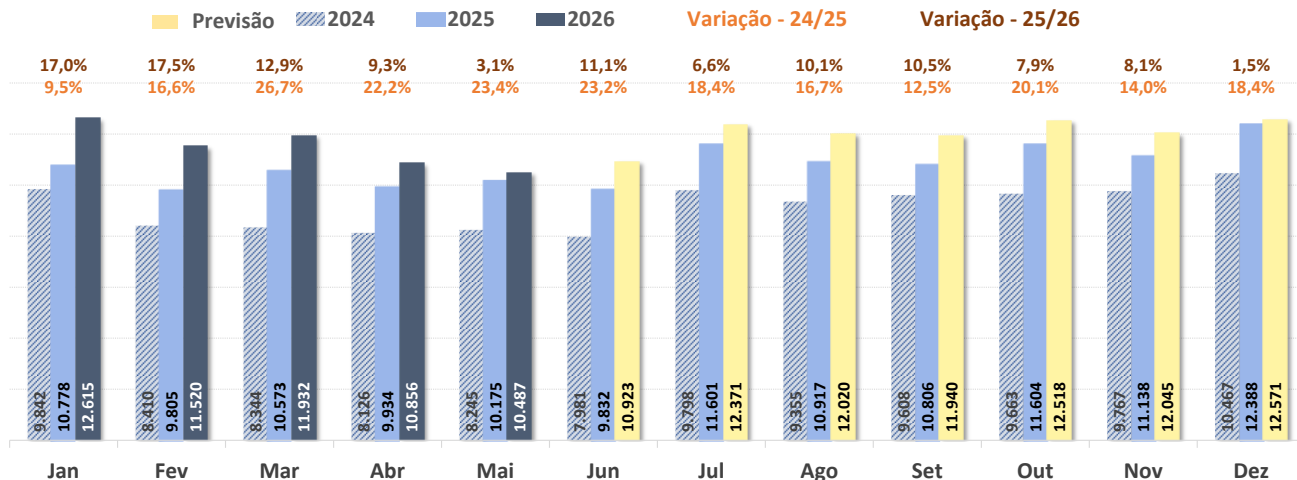


✈ Av. Comercial – Pontualidade na Saída e Principais Destinos - SBFZ

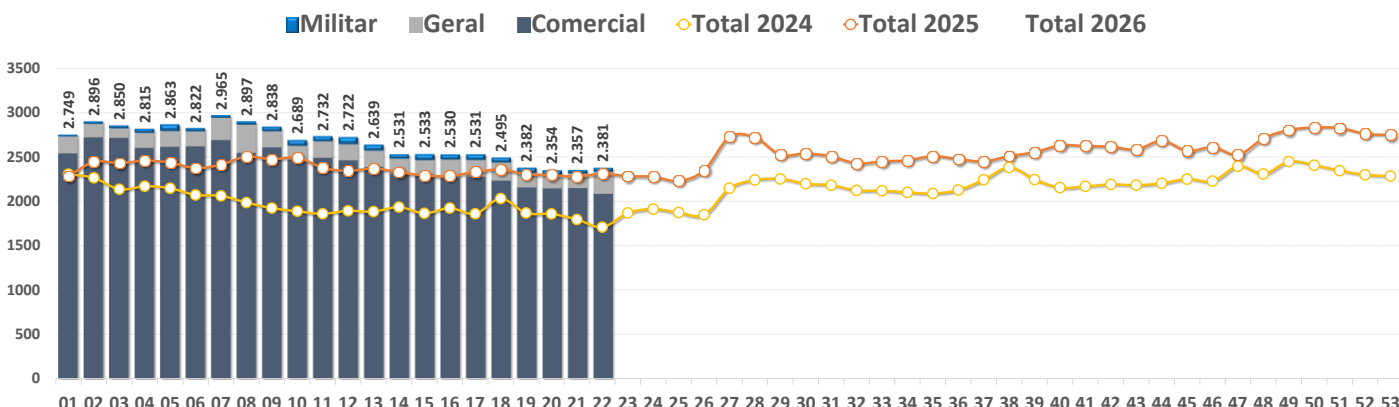


SBGL – Aeroporto Internacional do Galeão

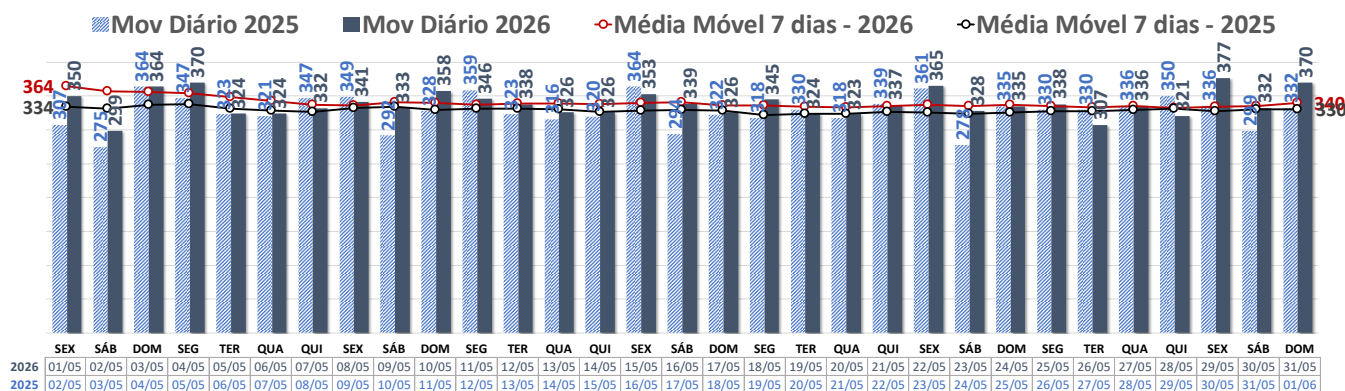
✈ Total de Movimentos por Mês - SBGL



✈ Total de Movimentos Semanal por Tipo de Voo - SBGL

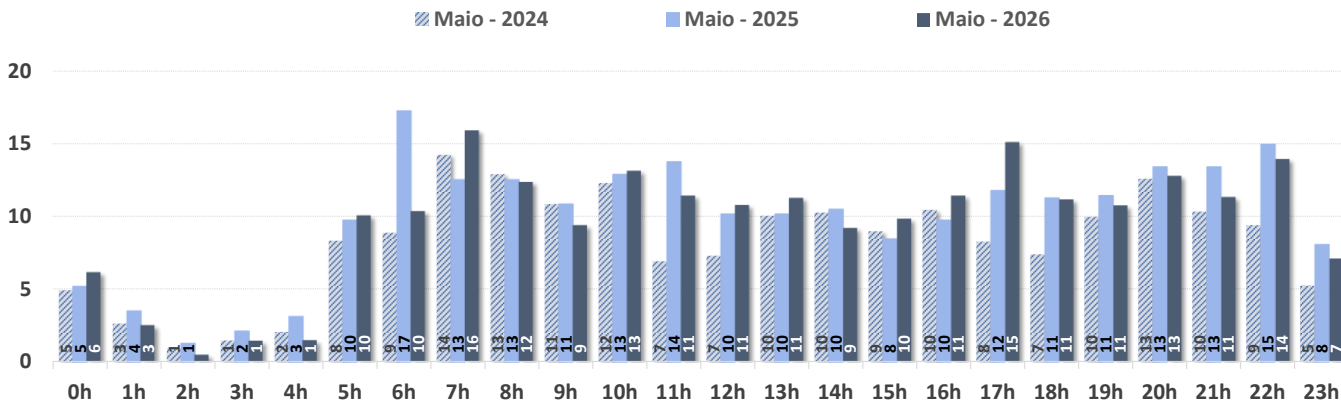


✈ Total de Movimentos Diário e Média Móvel em 7 dias - SBGL

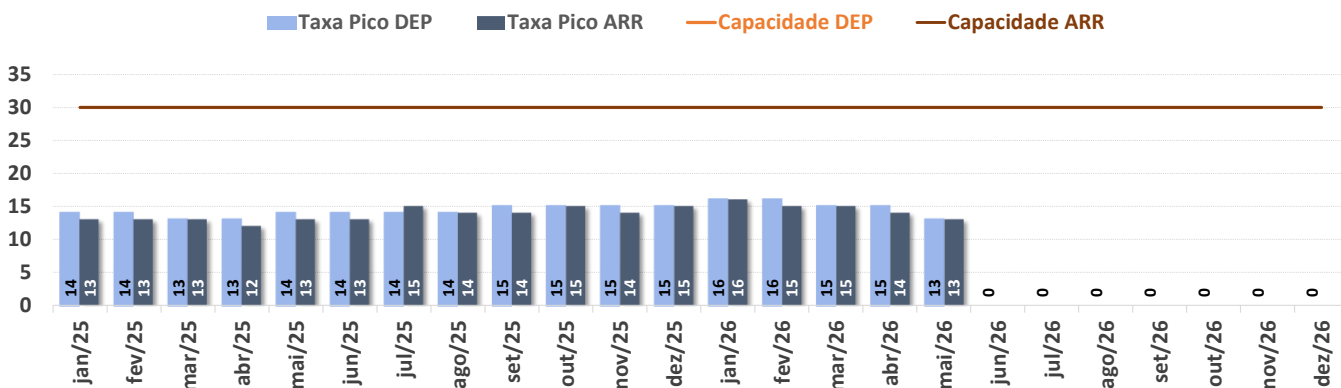


SBGL – Aeroporto Internacional do Galeão

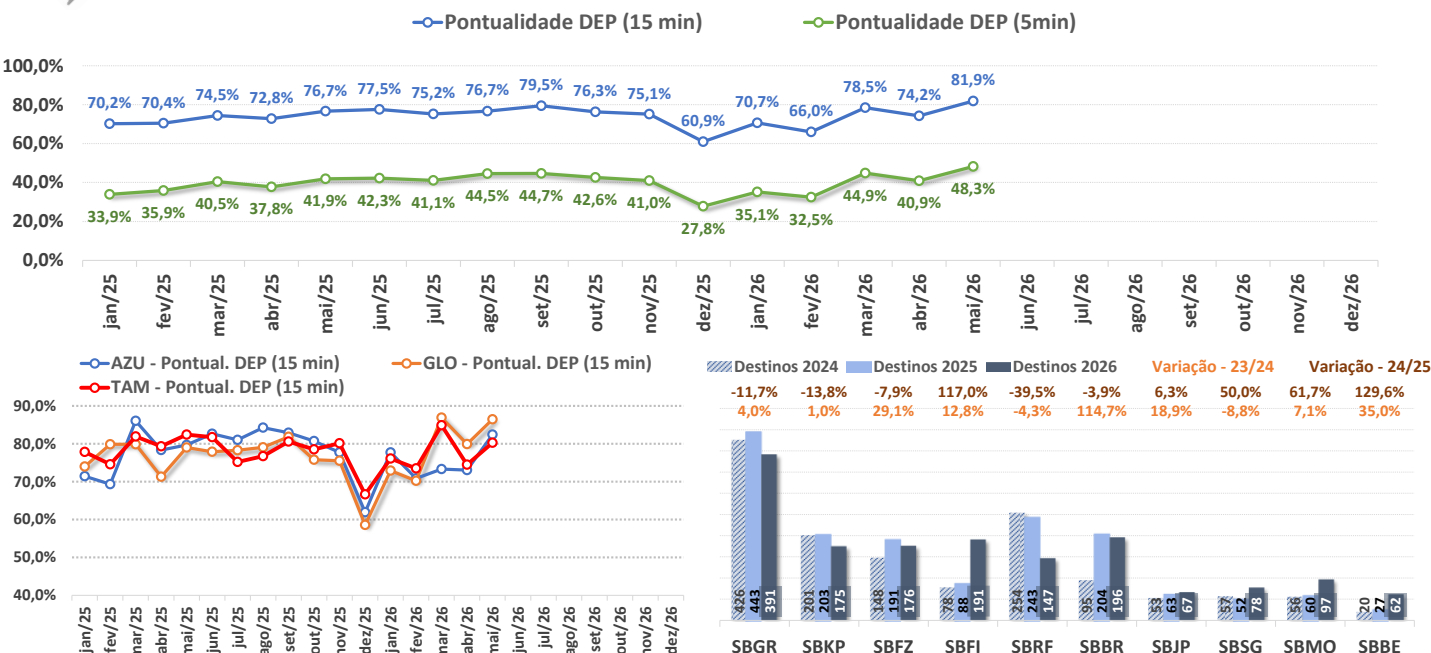
✈ Média de Movimentos diários por Hora (Seg-Sex) - SBGL



✈ Taxa Pico e Capacidade de Pista por Tipo de Operação - SBGL

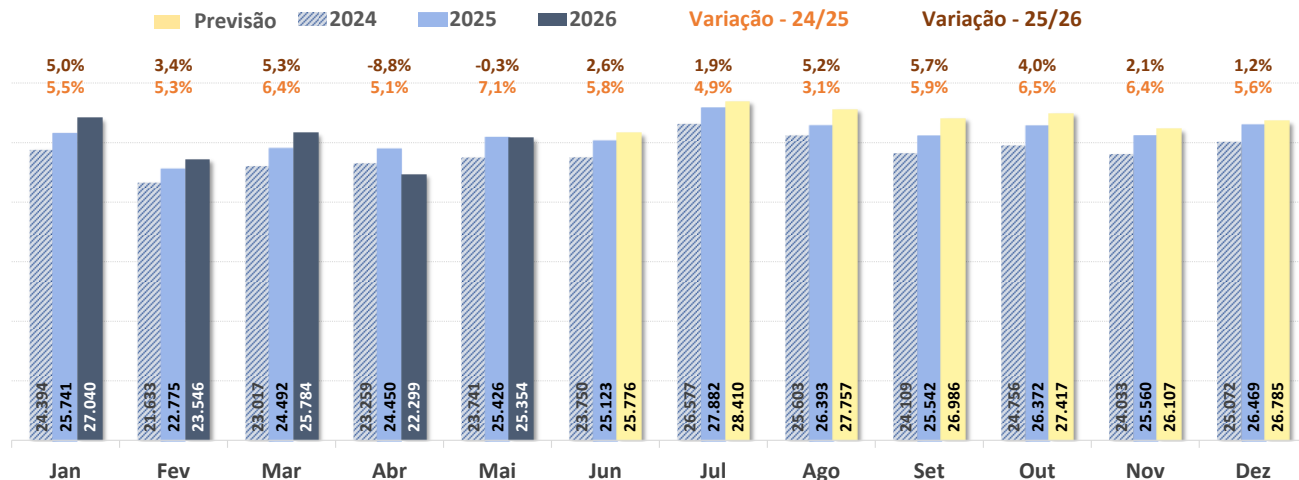


✈ Av. Comercial – Pontualidade na Saída e Principais Destinos - SBGL

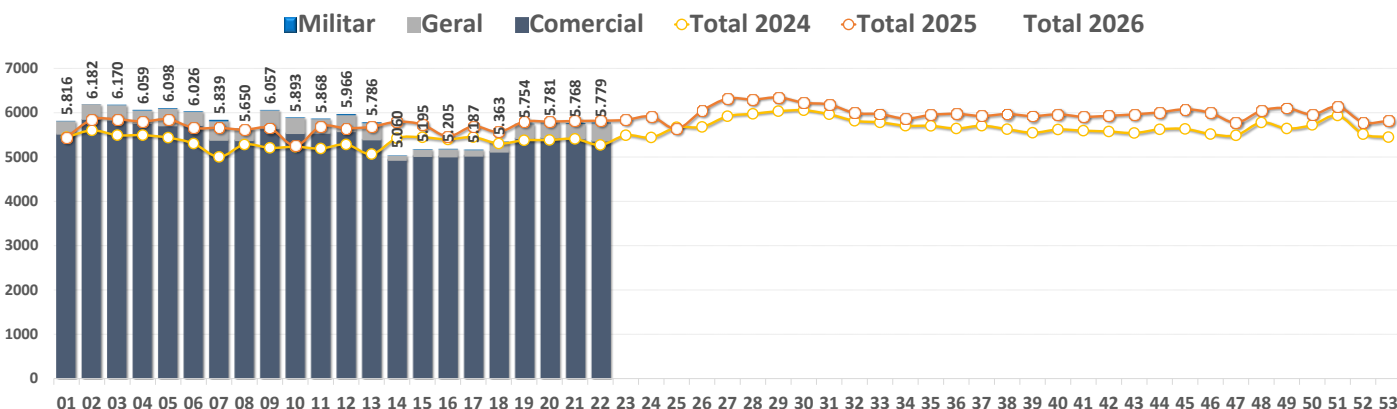


SBGR – Aeroporto Internacional de Guarulhos

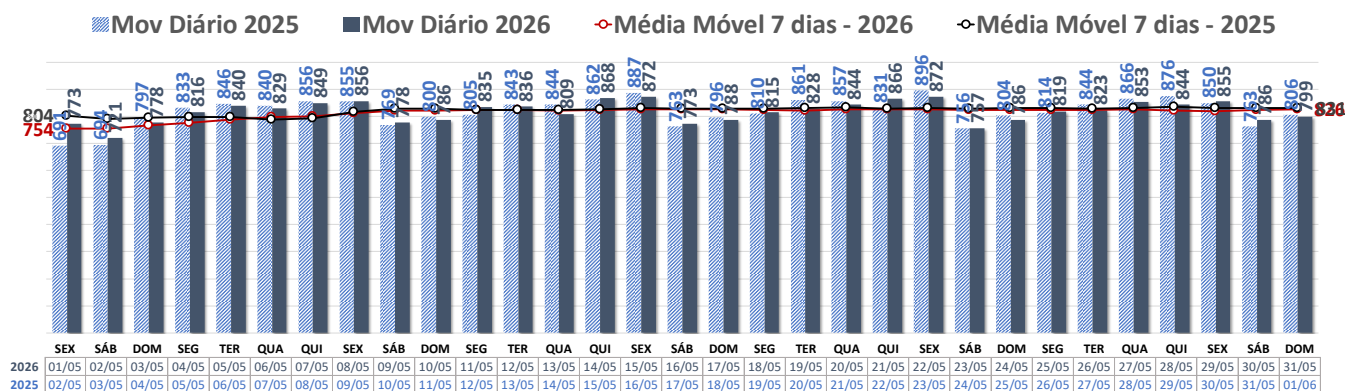
✈ Total de Movimentos por Mês - SBGR



✈ Total de Movimentos Semanal por Tipo de Voo - SBGR

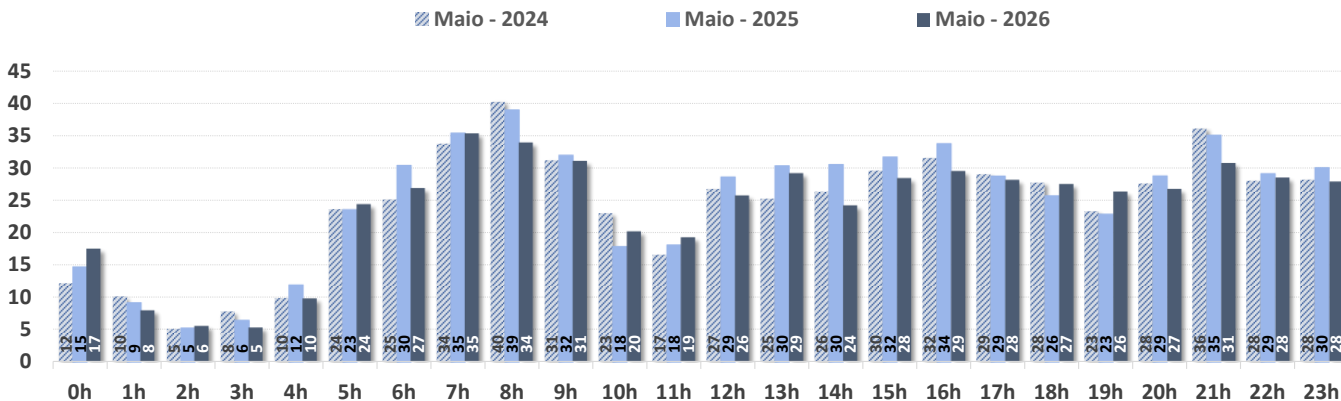


✈ Total de Movimentos Diário e Média Móvel em 7 dias - SBGR

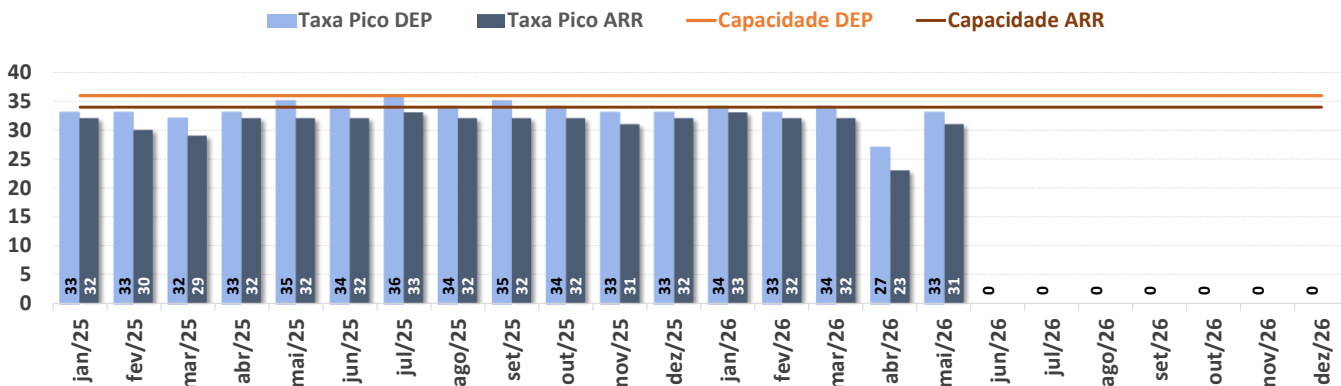


SBGR – Aeroporto Internacional de Guarulhos

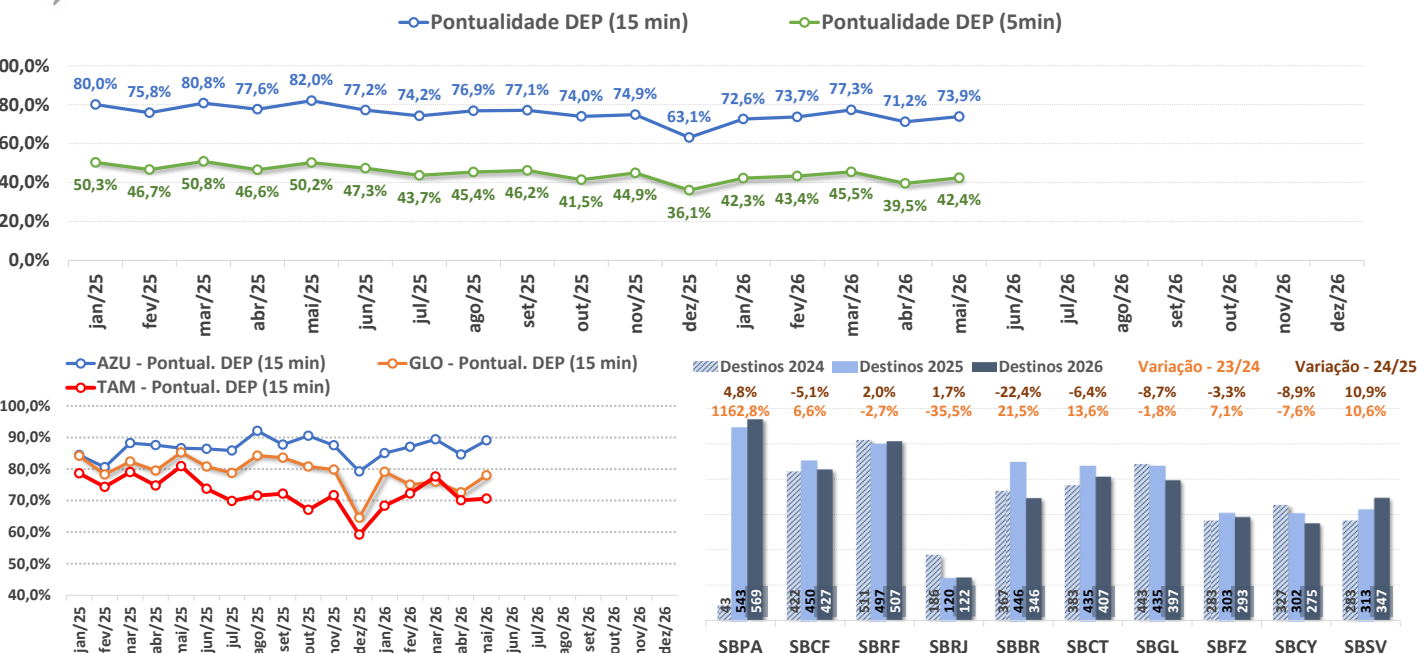
✈ Média de Movimentos diários por Hora (Seg-Sex) - SBGR



✈ Taxa Pico e Capacidade de Pista por Tipo de Operação - SBGR

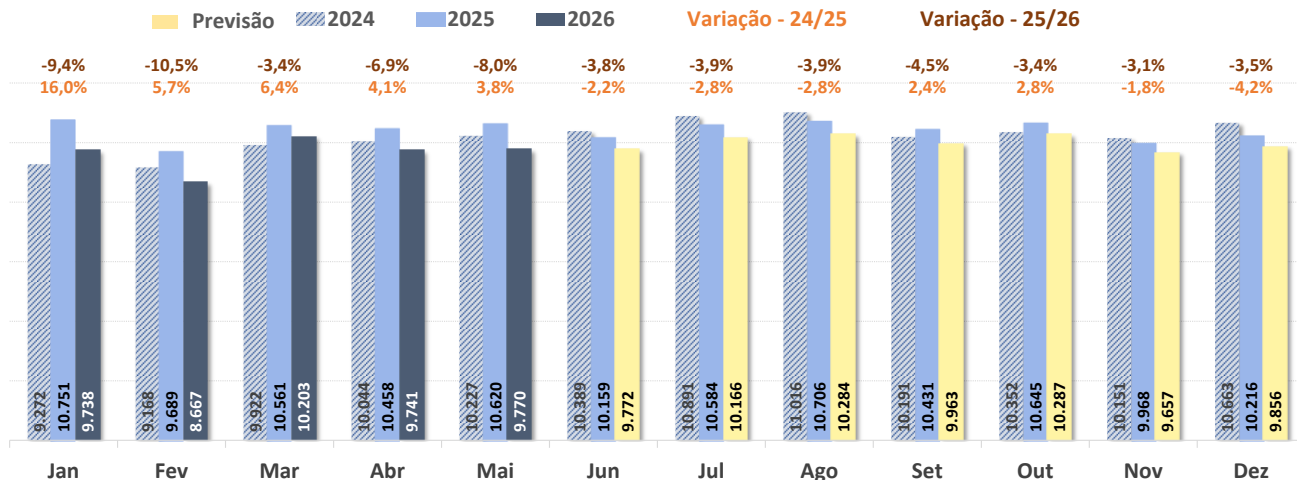


✈ Av. Comercial – Pontualidade na Saída e Principais Destinos - SBGR

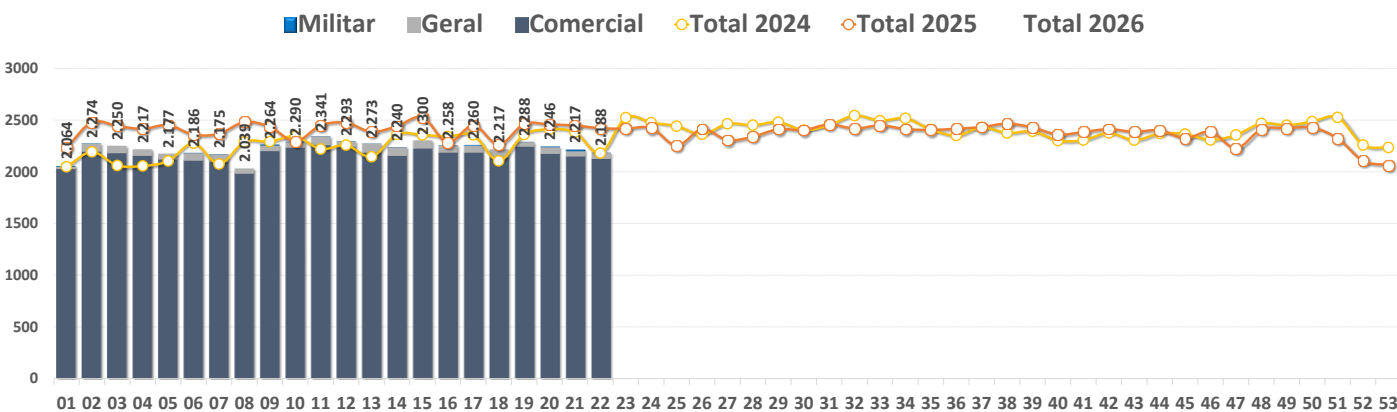


SBKP – Aeroporto Internacional de Viracopos

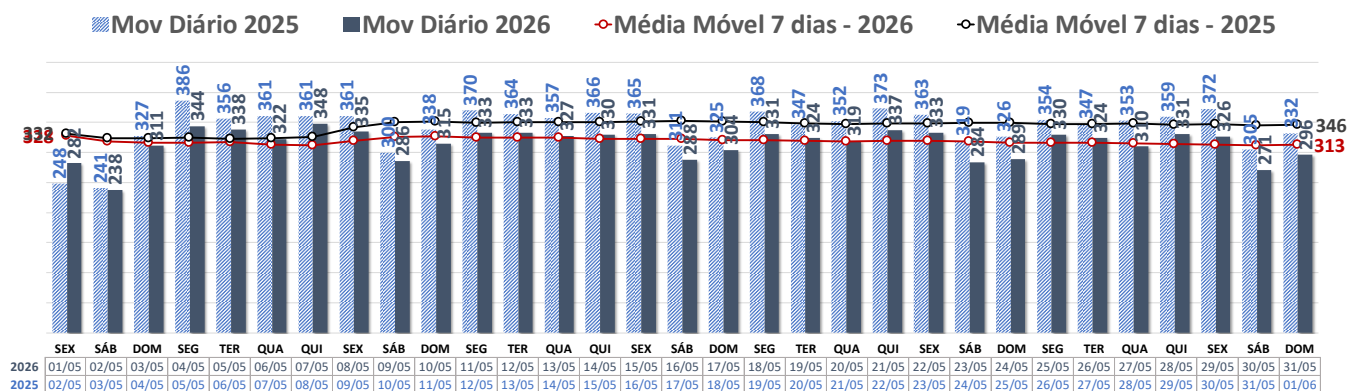
Total de Movimentos por Mês - SBKP



Total de Movimentos Semanal por Tipo de Voo - SBKP

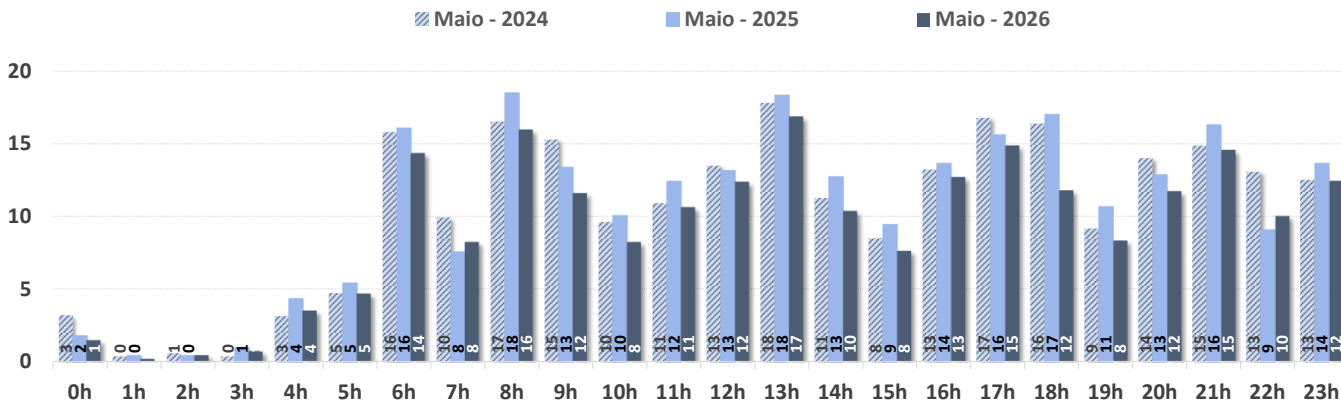


Total de Movimentos Diário e Média Móvel em 7 dias - SBKP

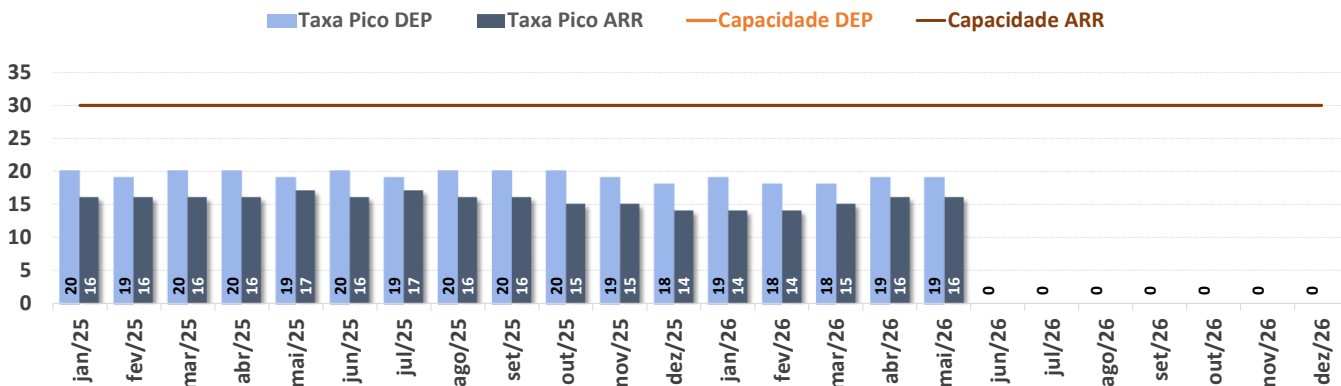


SBKP – Aeroporto Internacional de Viracopos

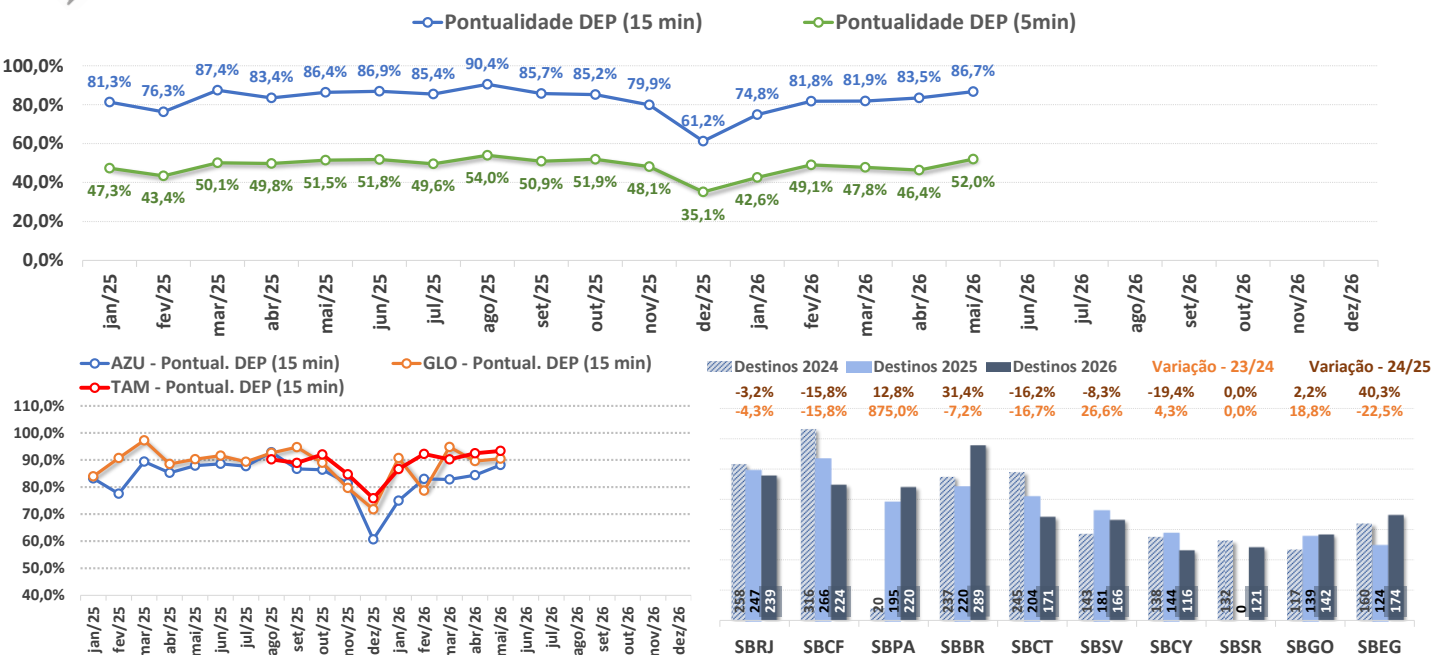
✈ Média de Movimentos diários por Hora (Seg-Sex) - SBKP



✈ Taxa Pico e Capacidade de Pista por Tipo de Operação - SBKP

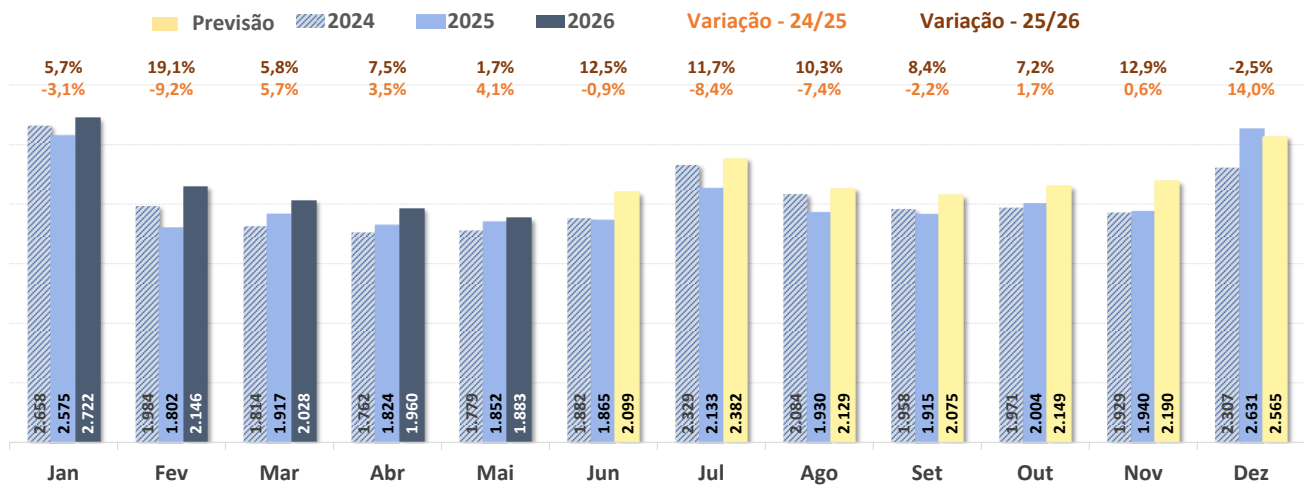


✈ Av. Comercial – Pontualidade na Saída e Principais Destinos - SBKP

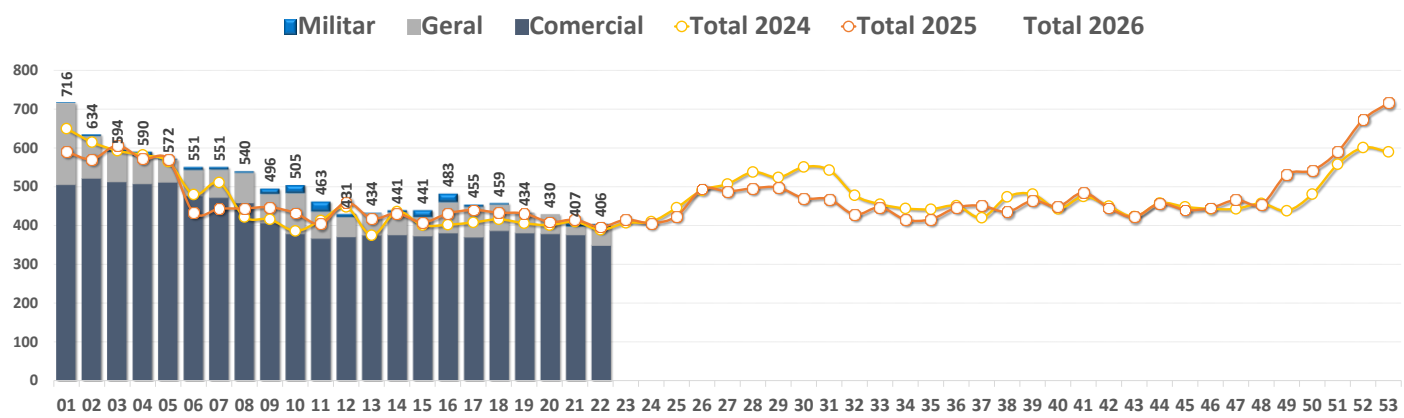


SBMO – Aeroporto Internacional de Maceió

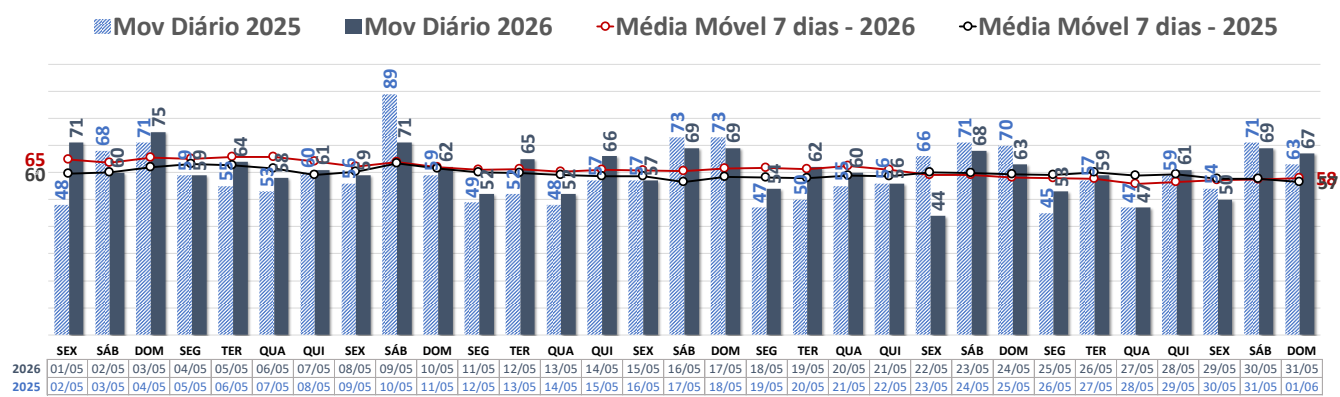
✈ Total de Movimentos por Mês - SBMO



✈ Total de Movimentos Semanal por Tipo de Voo - SBMO

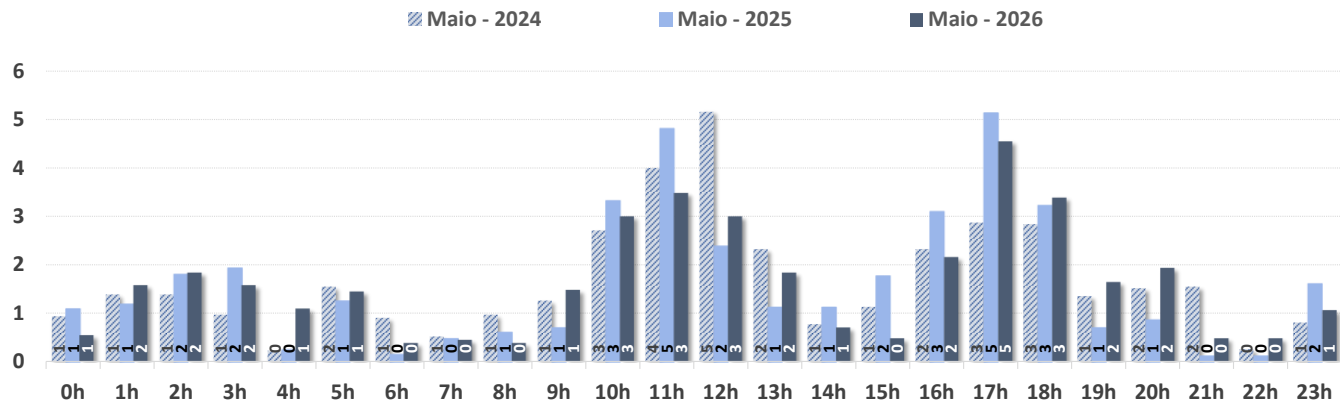


✈ Total de Movimentos Diário e Média Móvel em 7 dias - SBMO

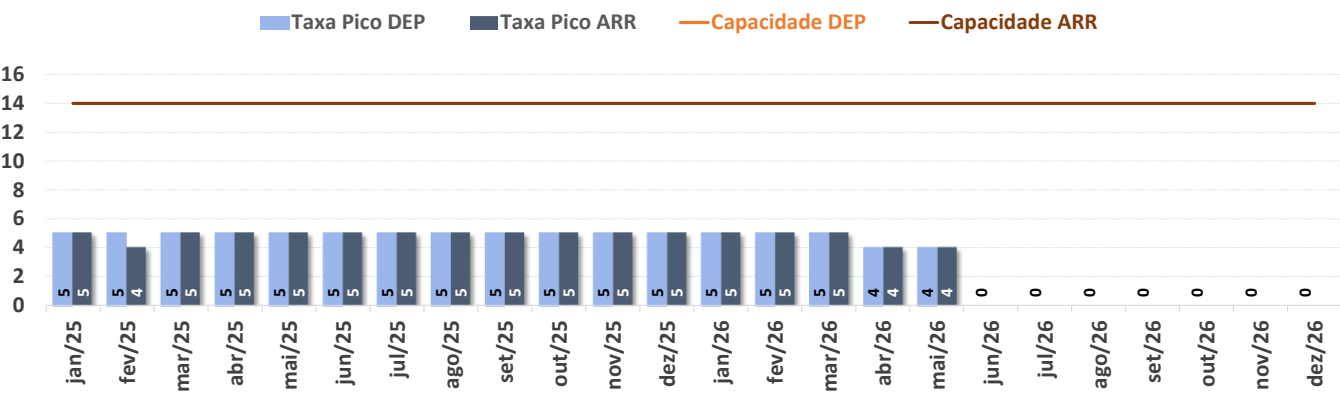


SBMO – Aeroporto Internacional de Maceió

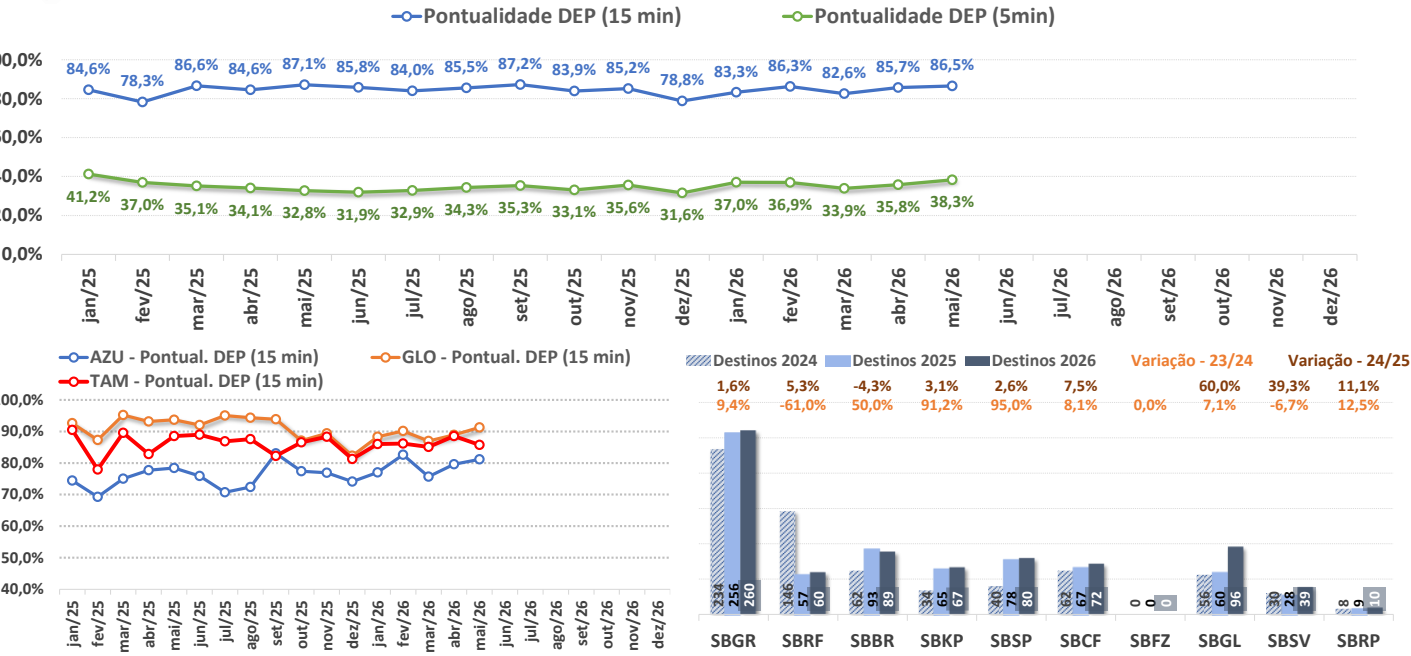
✈ Média de Movimentos diários por Hora (Seg-Sex) - SBMO



✈ Taxa Pico e Capacidade de Pista por Tipo de Operação - SBMO

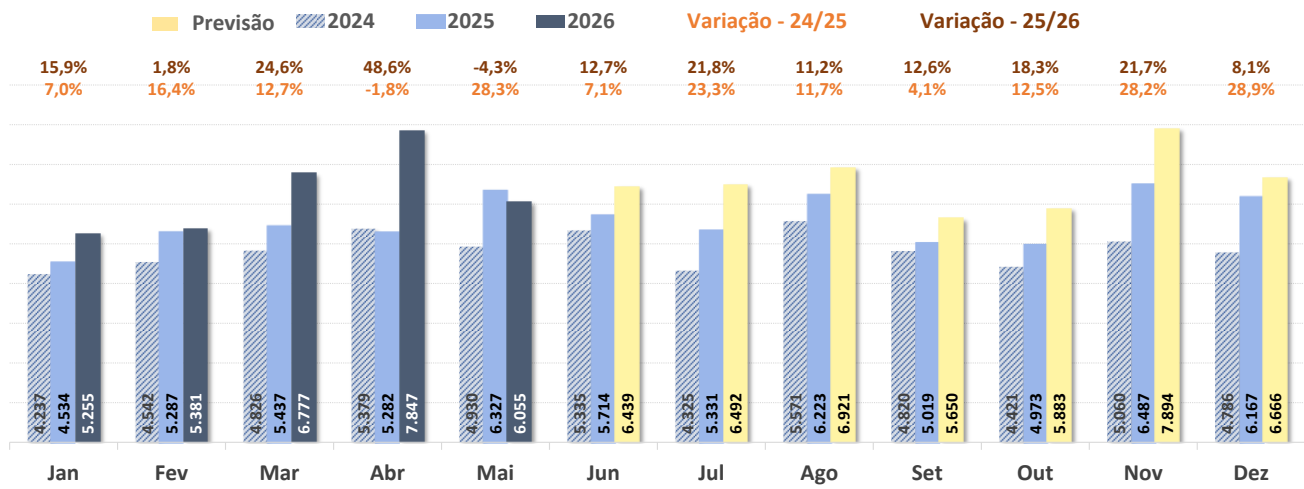


✈ Av. Comercial – Pontualidade na Saída e Principais Destinos - SBMO

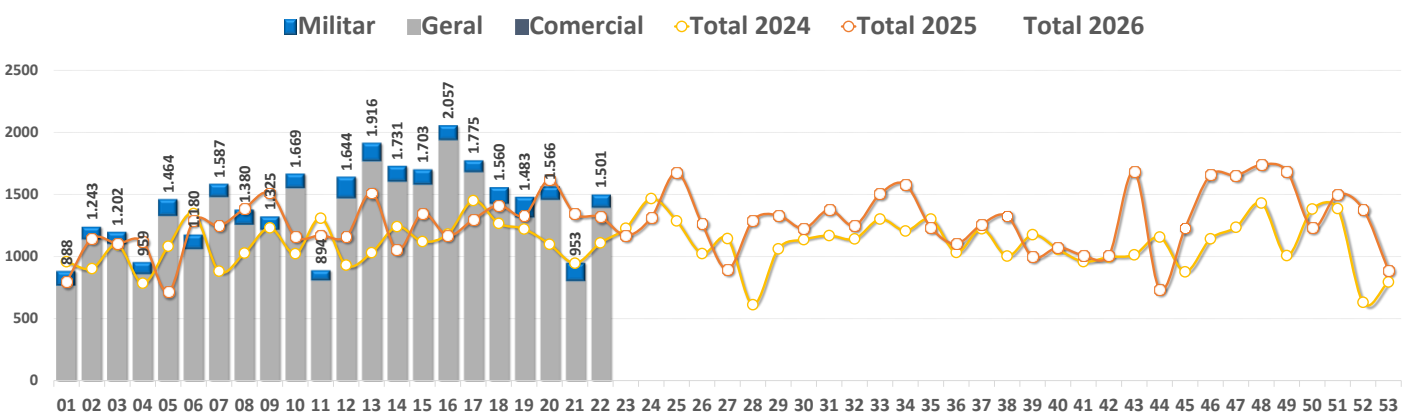


SBMT – Campo de Marte

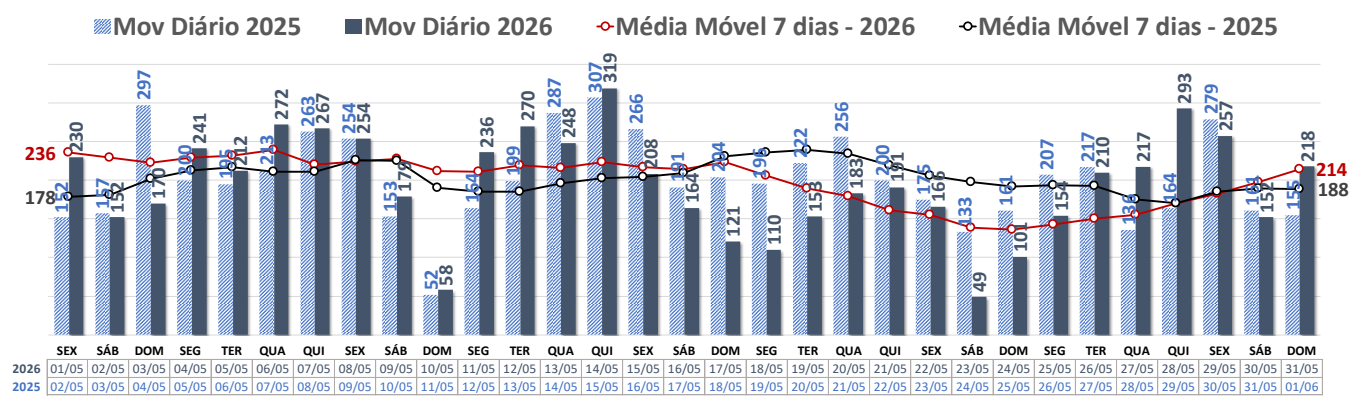
✈ Total de Movimentos por Mês - SBMT



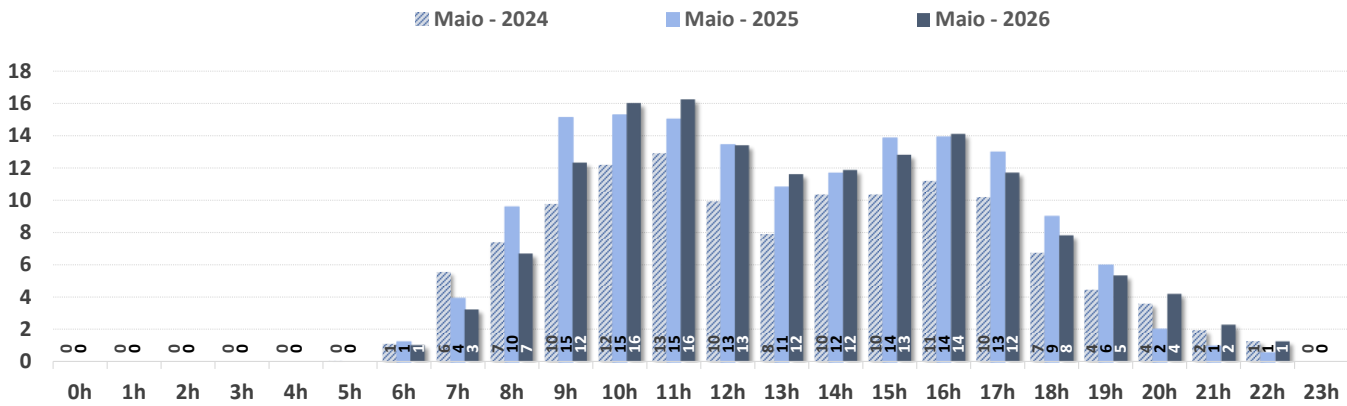
✈ Total de Movimentos Semanal por Tipo de Voo - SBMT



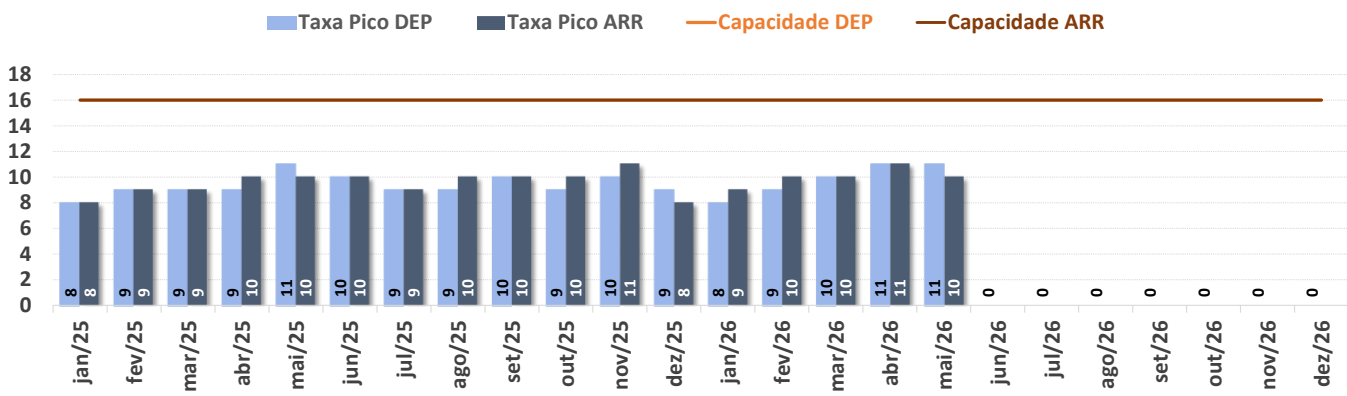
✈ Total de Movimentos Diário e Média Móvel em 7 dias - SBMT



✈ Média de Movimentos diários por Hora (Seg-Sex) - SBMT

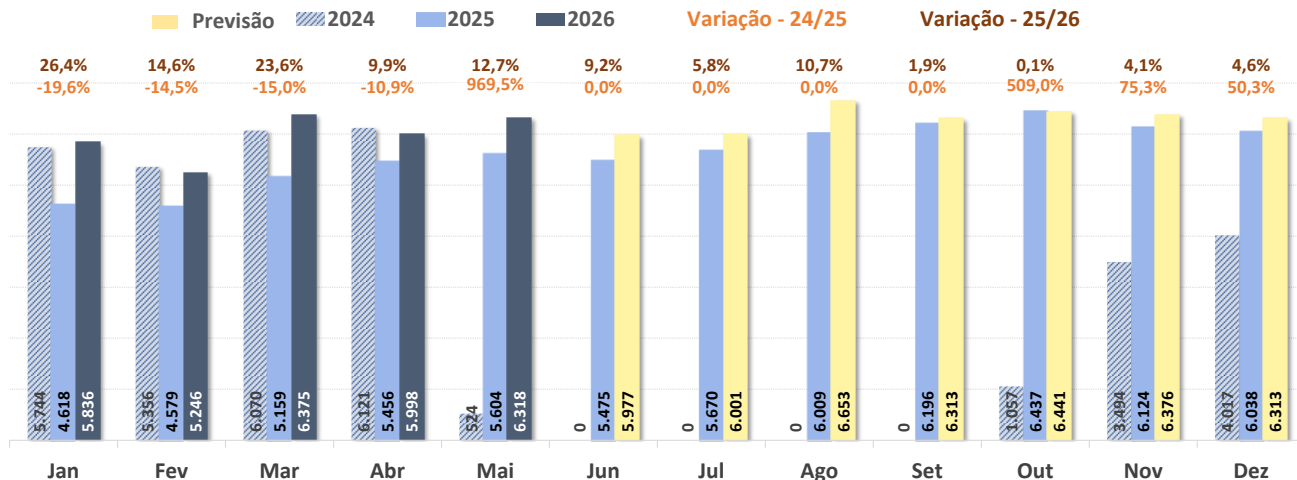


✈ Taxa Pico e Capacidade de Pista por Tipo de Operação - SBMT

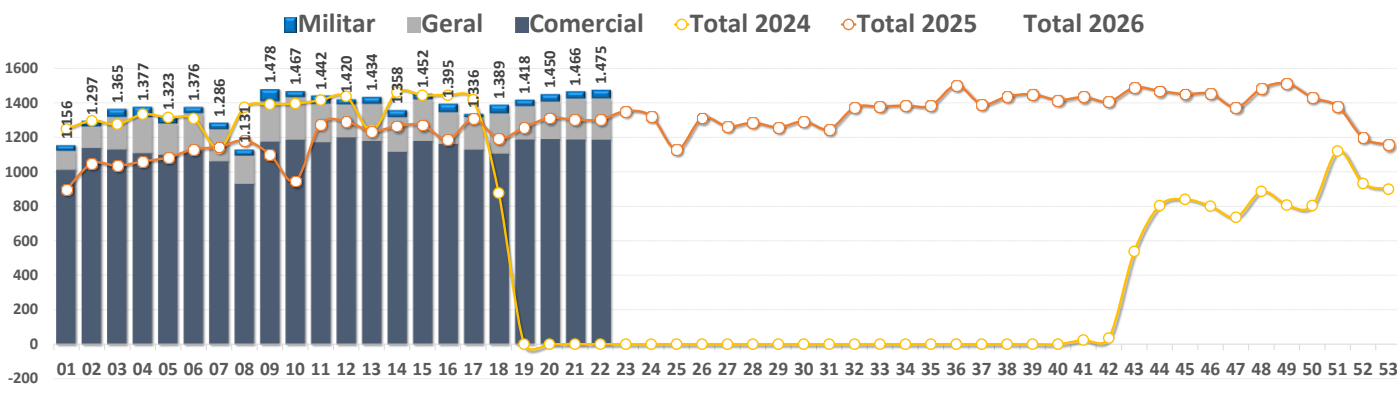


SBPA – Aeroporto Internacional de Porto Alegre

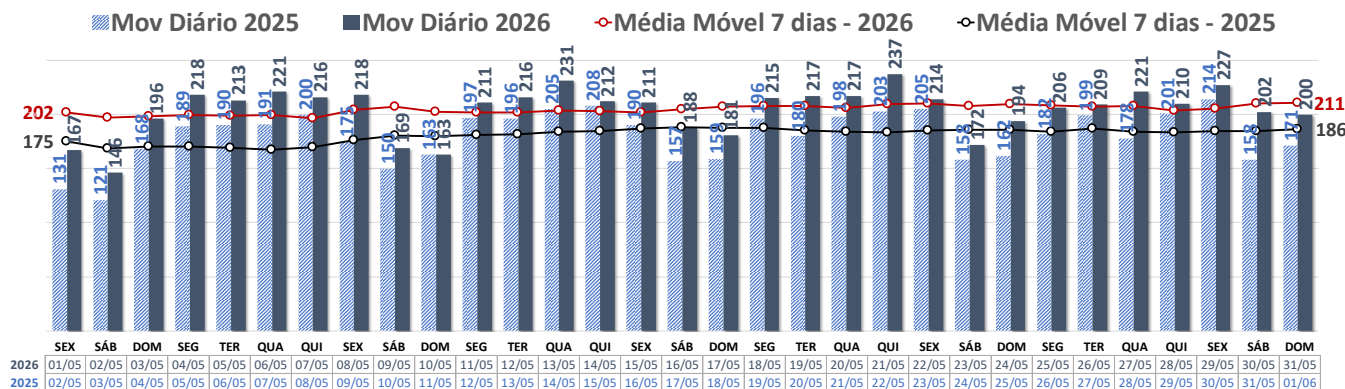
Total de Movimentos por Mês - SBPA



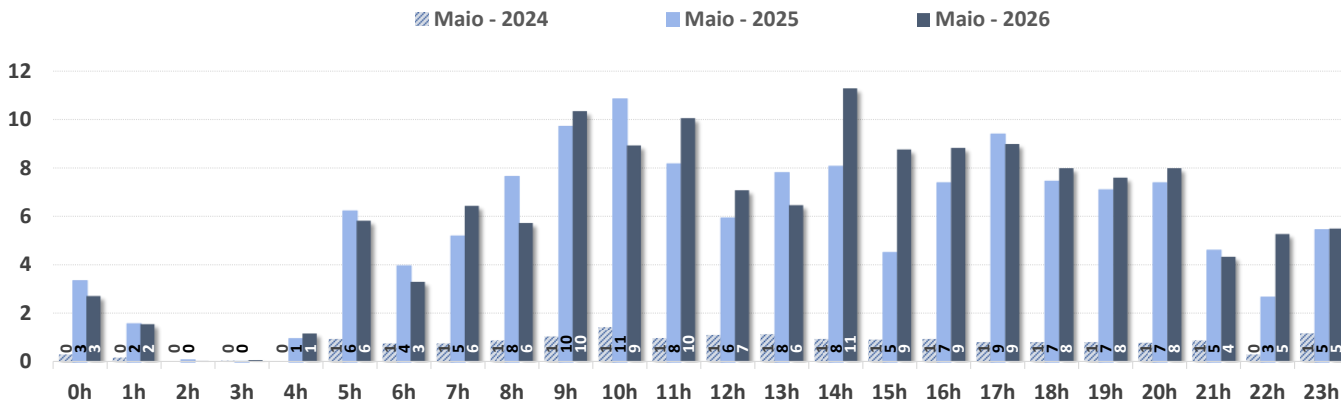
Total de Movimentos Semanal por Tipo de Voo - SBPA



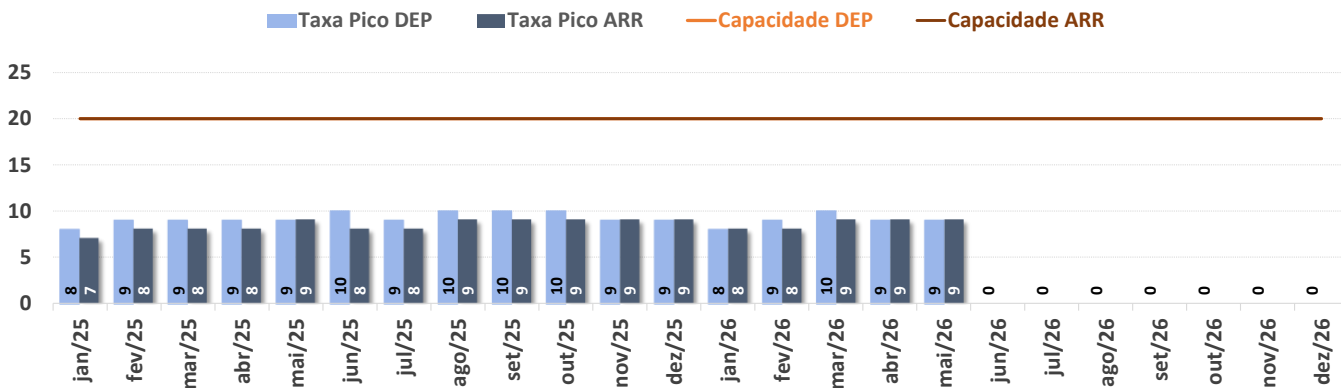
Total de Movimentos Diário e Média Móvel em 7 dias - SBPA



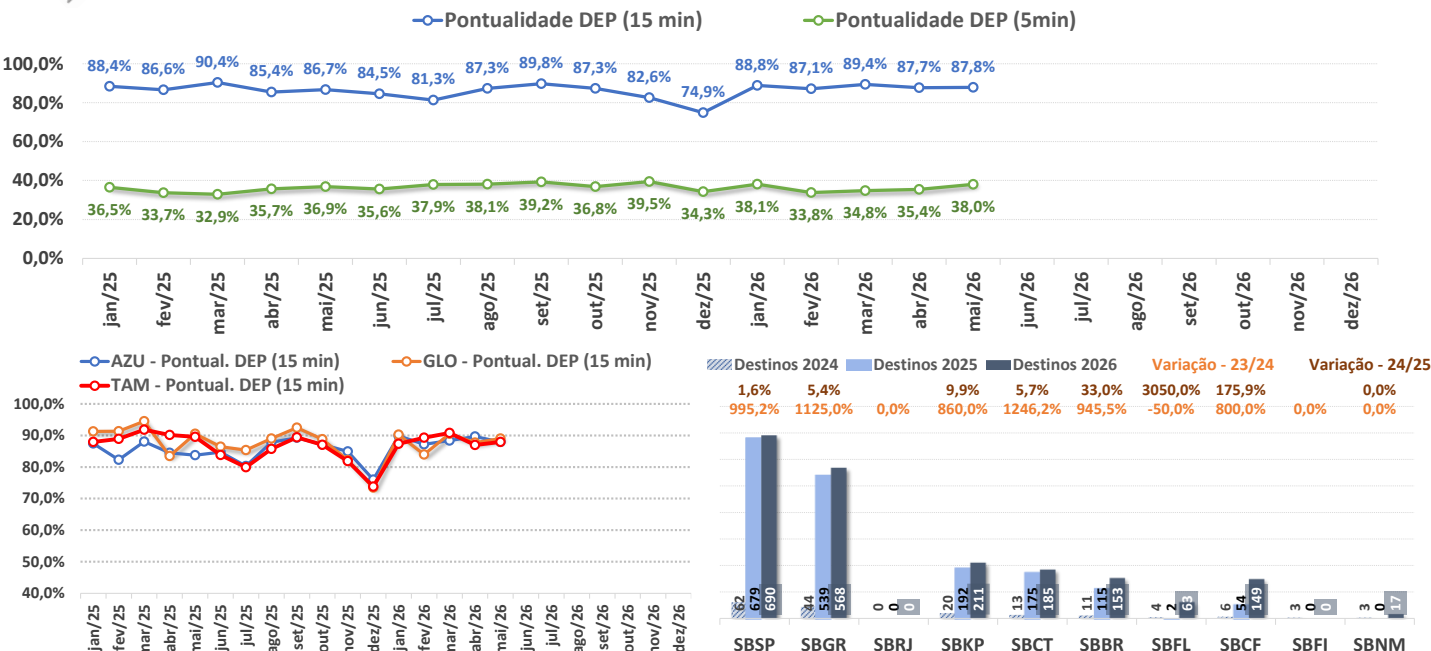
✈ Média de Movimentos diários por Hora (Seg-Sex) - SBPA



✈ Taxa Pico e Capacidade de Pista por Tipo de Operação - SBPA

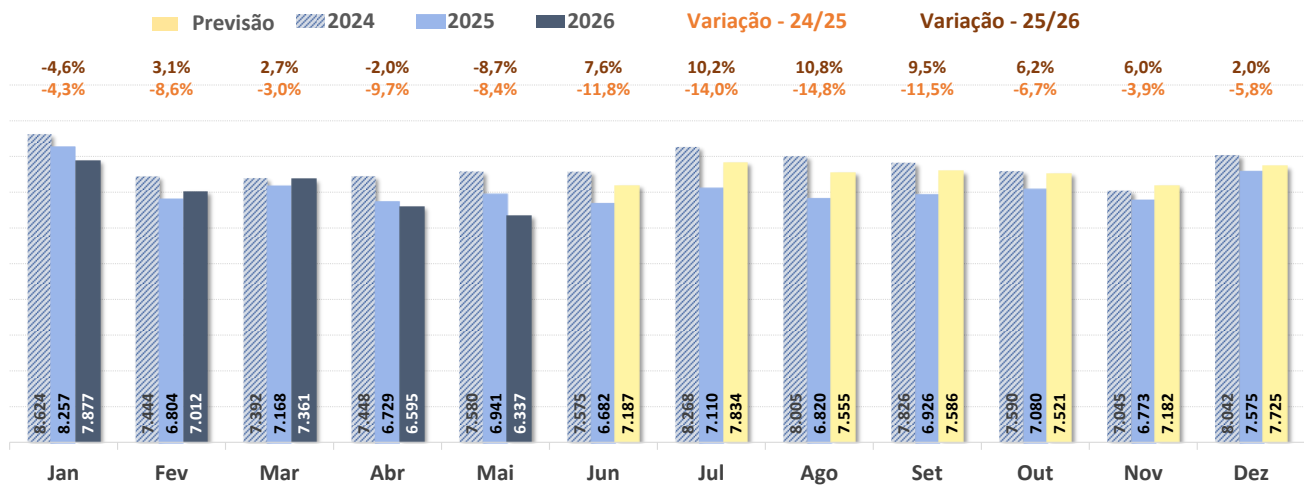


✈ Av. Comercial – Pontualidade na Saída e Principais Destinos - SBPA

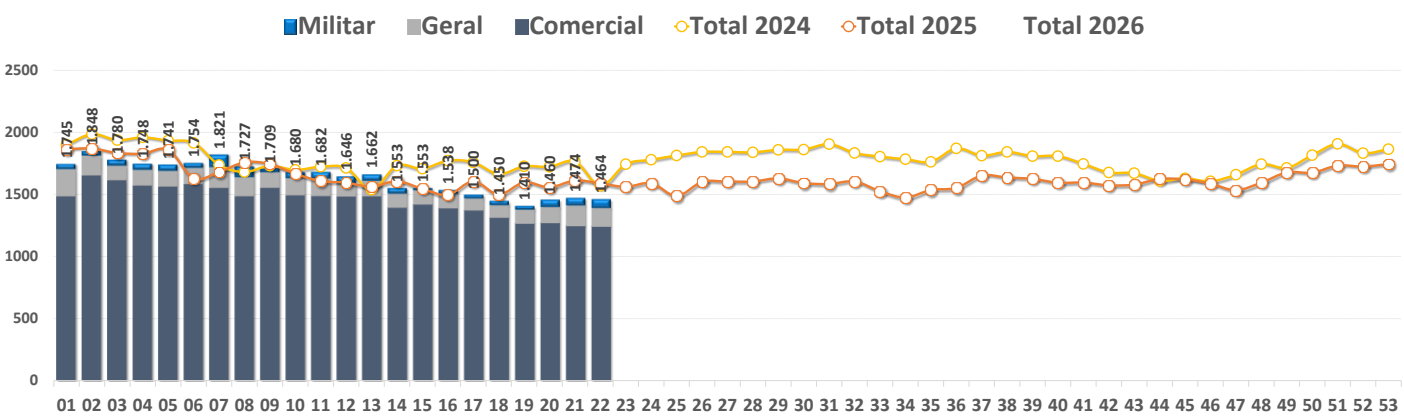


SBRF – Aeroporto Internacional de Recife

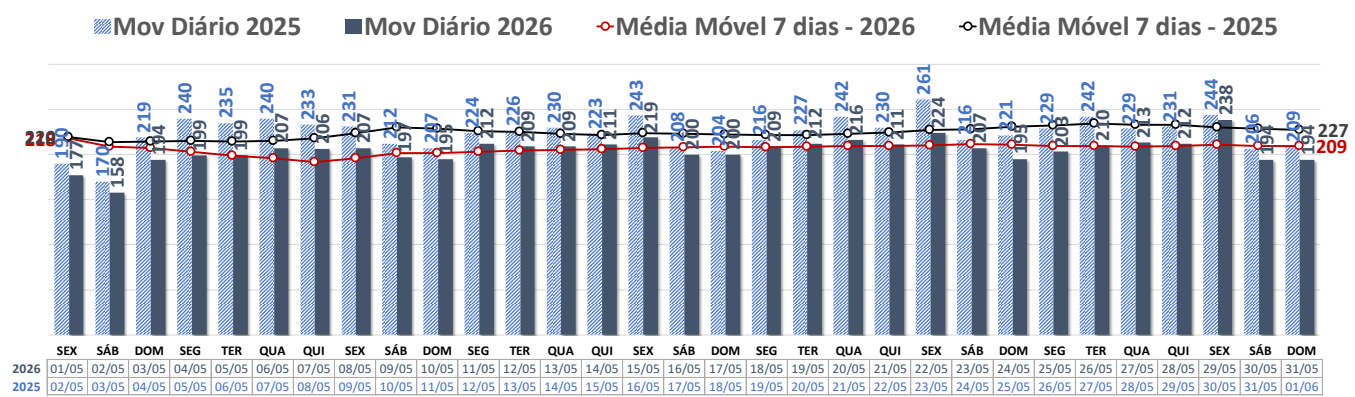
✈ Total de Movimentos por Mês - SBRF



✈ Total de Movimentos Semanal por Tipo de Voo - SBRF

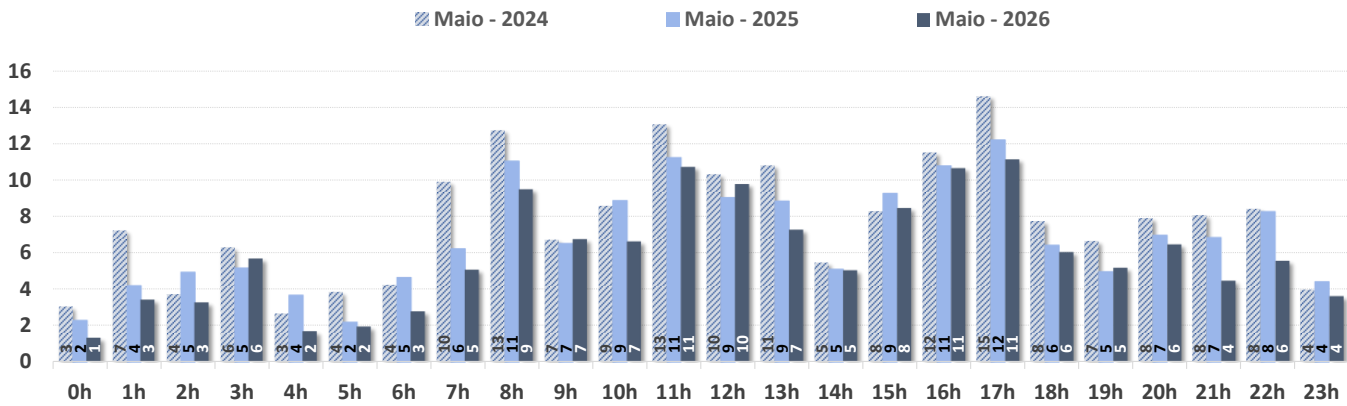


✈ Total de Movimentos Diário e Média Móvel em 7 dias - SBRF

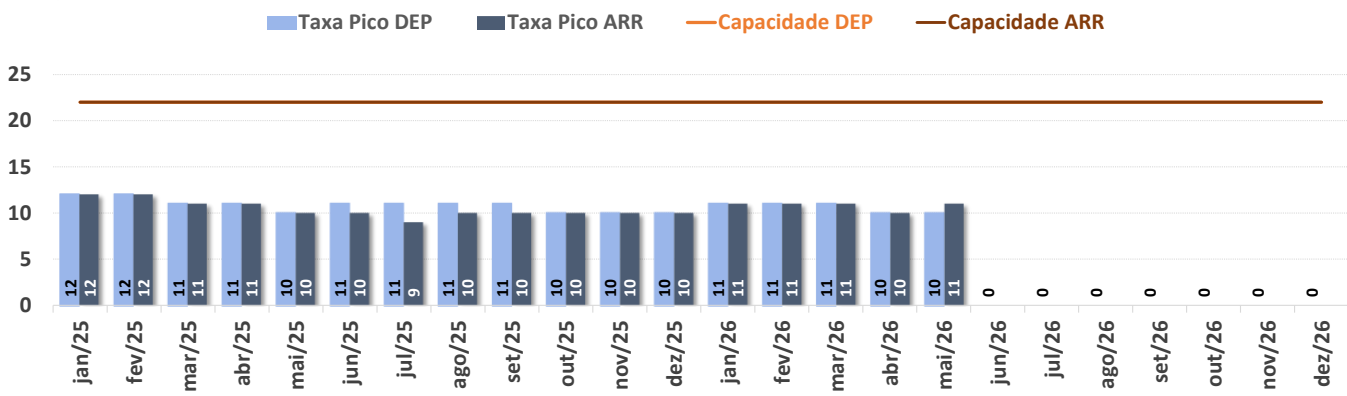


SBRF – Aeroporto Internacional de Recife

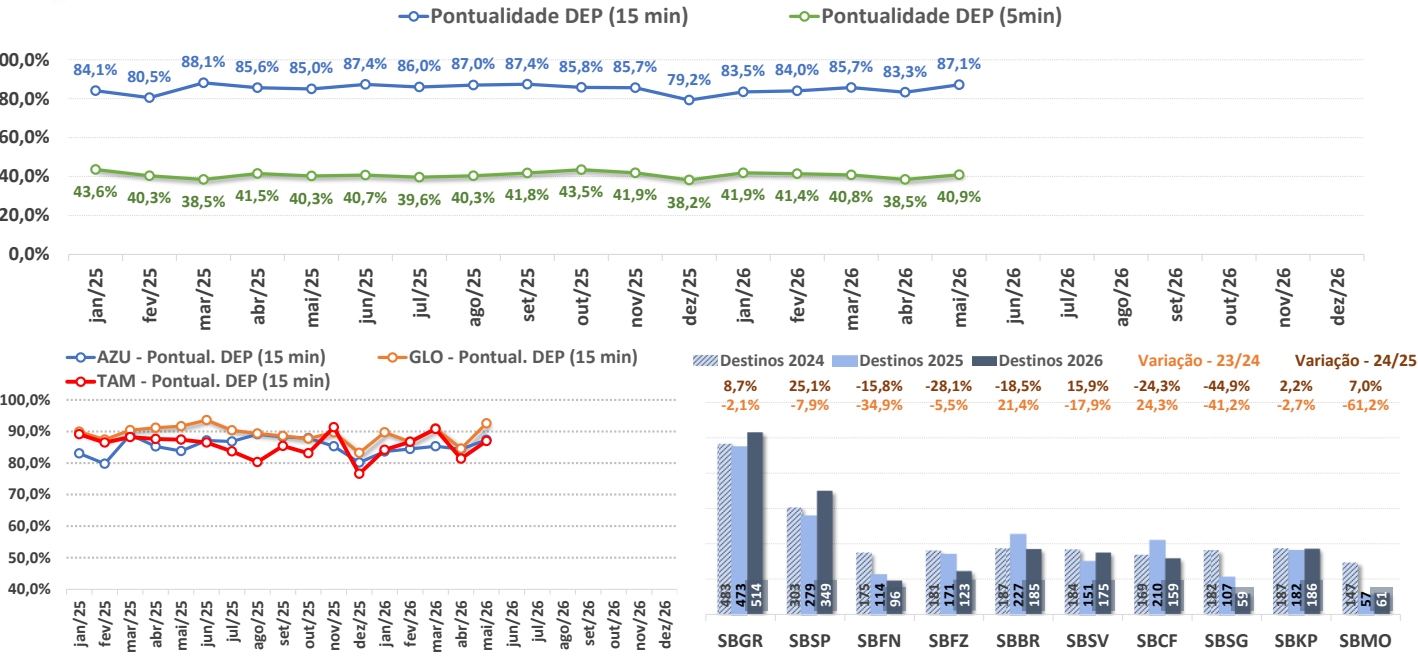
✈ Média de Movimentos diários por Hora (Seg-Sex) - SBRF



✈ Taxa Pico e Capacidade de Pista por Tipo de Operação - SBRF

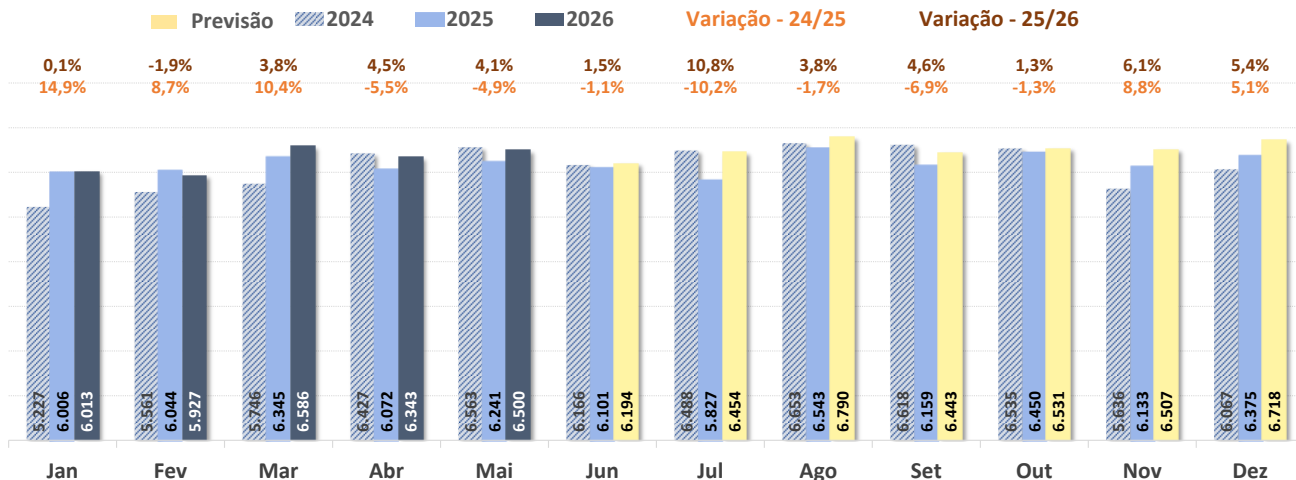


✈ Av. Comercial – Pontualidade na Saída e Principais Destinos - SBRF

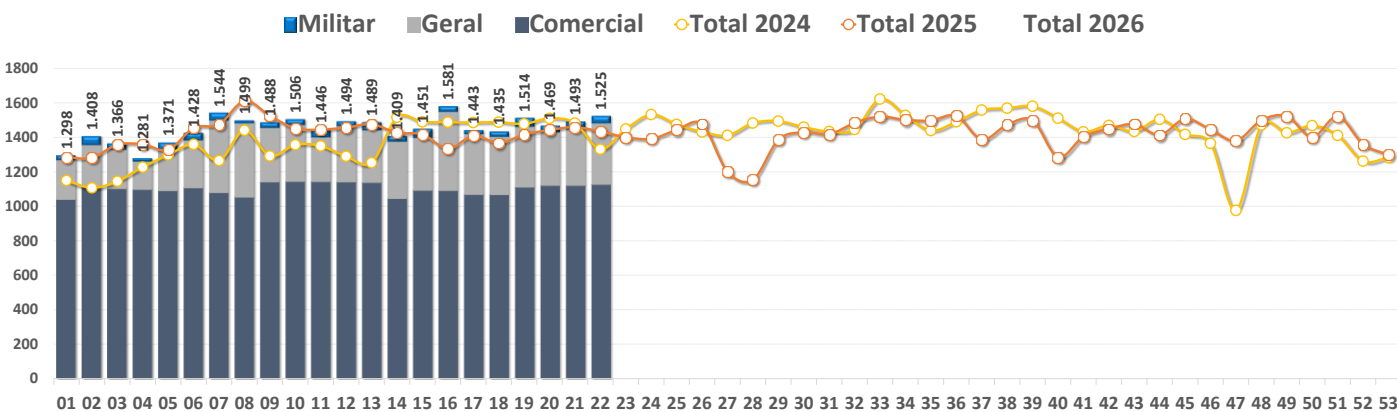


SBRJ – Aeroporto Santos Dumont

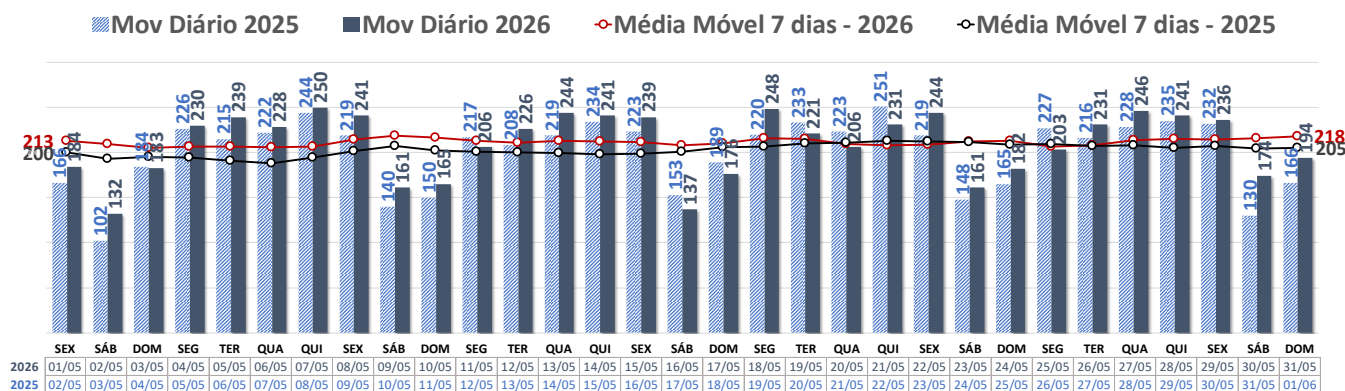
Total de Movimentos por Mês - SBRJ



Total de Movimentos Semanal por Tipo de Voo - SBRJ

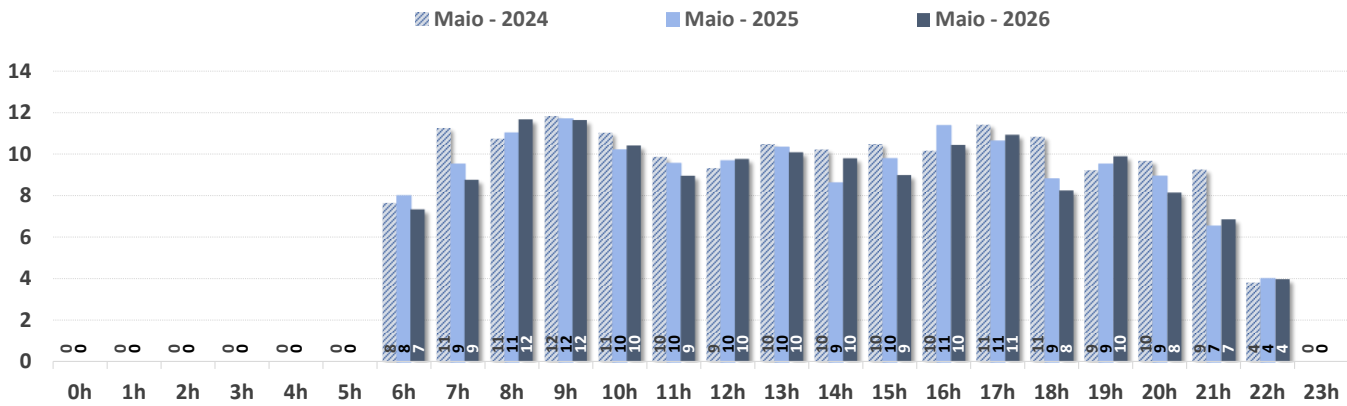


Total de Movimentos Diário e Média Móvel em 7 dias - SBRJ

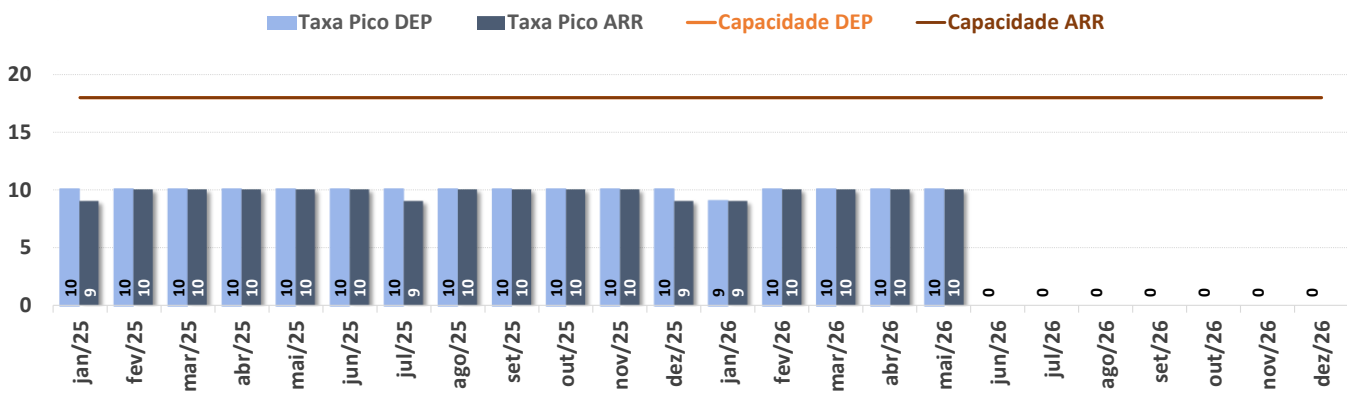


SBRJ – Aeroporto Santos Dumont

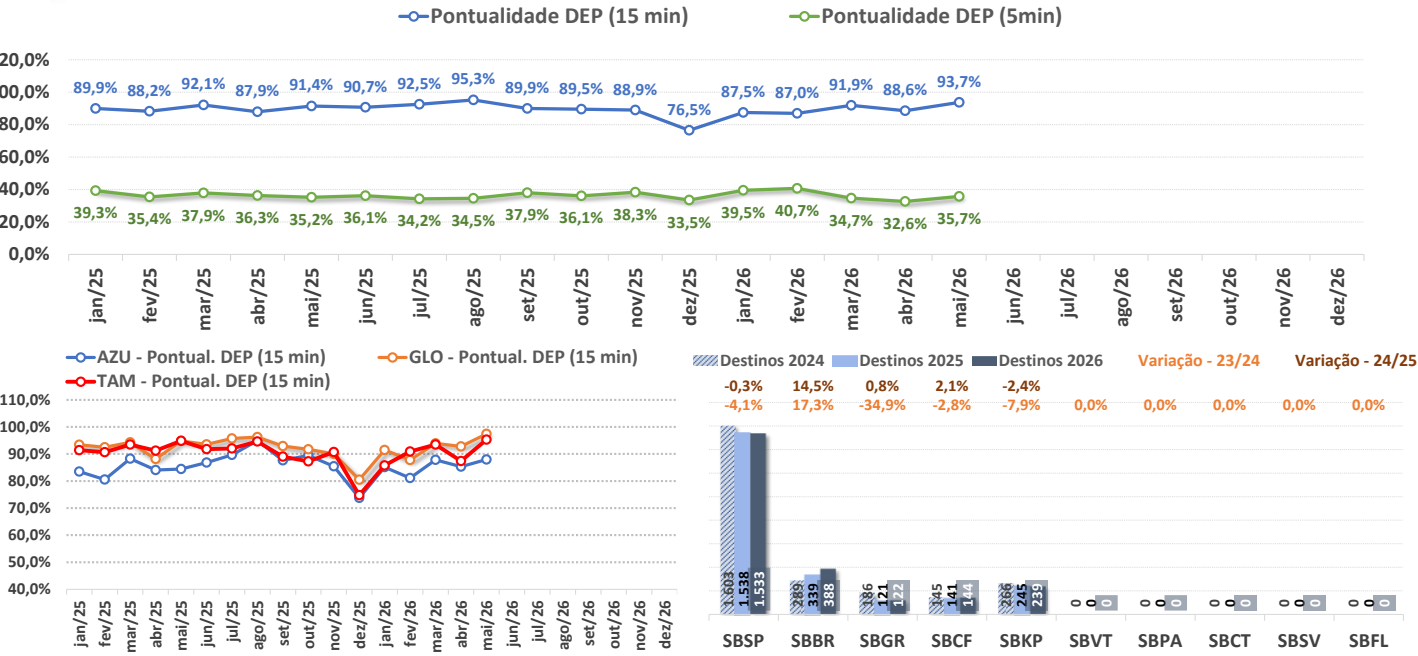
✈ Média de Movimentos diários por Hora (Seg-Sex) - SBRJ



✈ Taxa Pico e Capacidade de Pista por Tipo de Operação - SBRJ

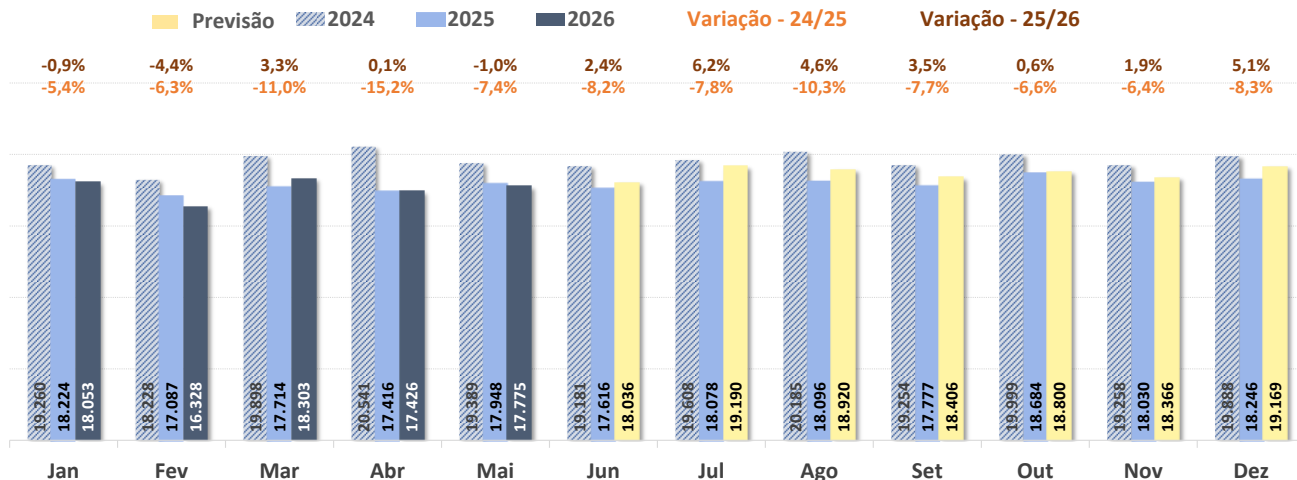


✈ Av. Comercial – Pontualidade na Saída e Principais Destinos - SBRJ

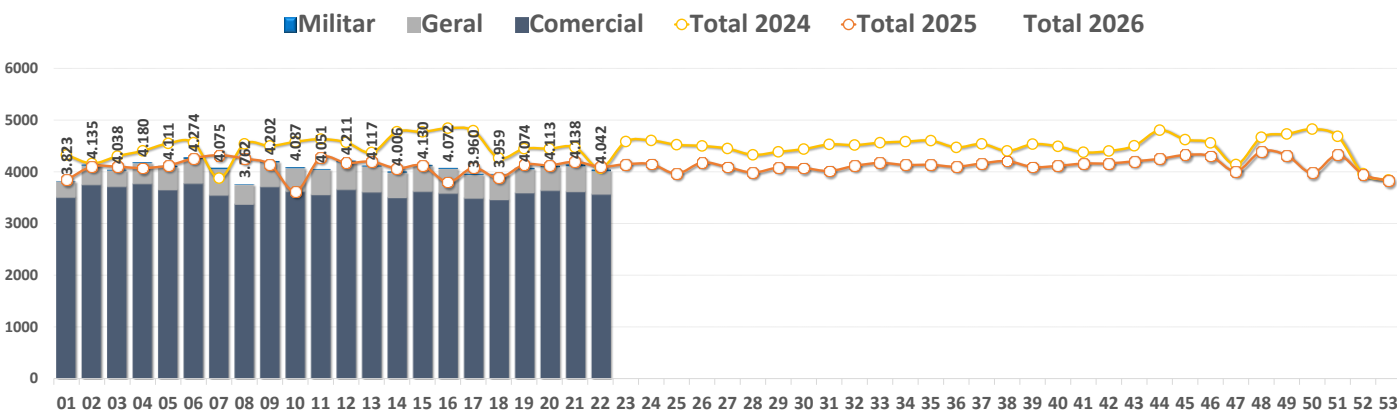


SBSP – Aeroporto Congonhas

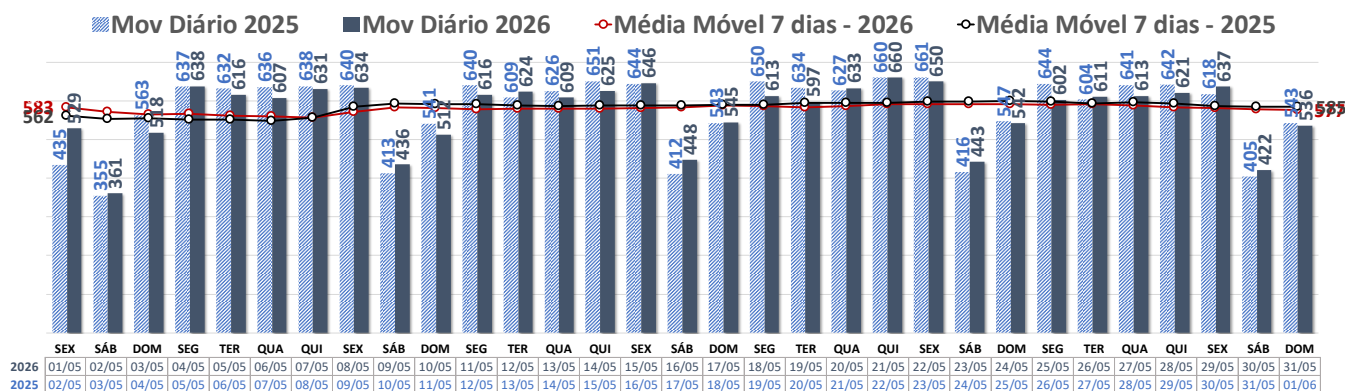
✈ Total de Movimentos por Mês - SBSP



✈ Total de Movimentos Semanal por Tipo de Voo - SBSP

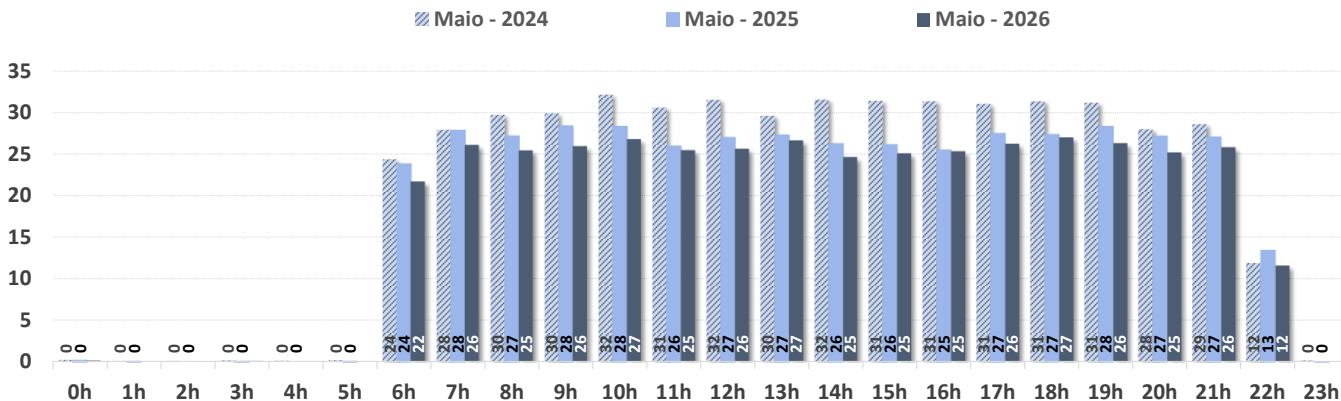


✈ Total de Movimentos Diário e Média Móvel em 7 dias - SBSP

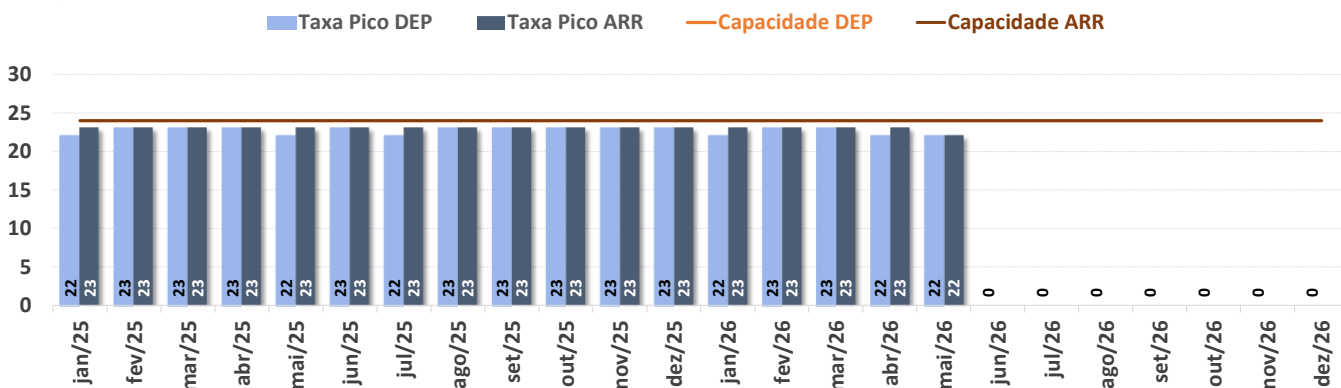


SBSP – Aeroporto Congonhas

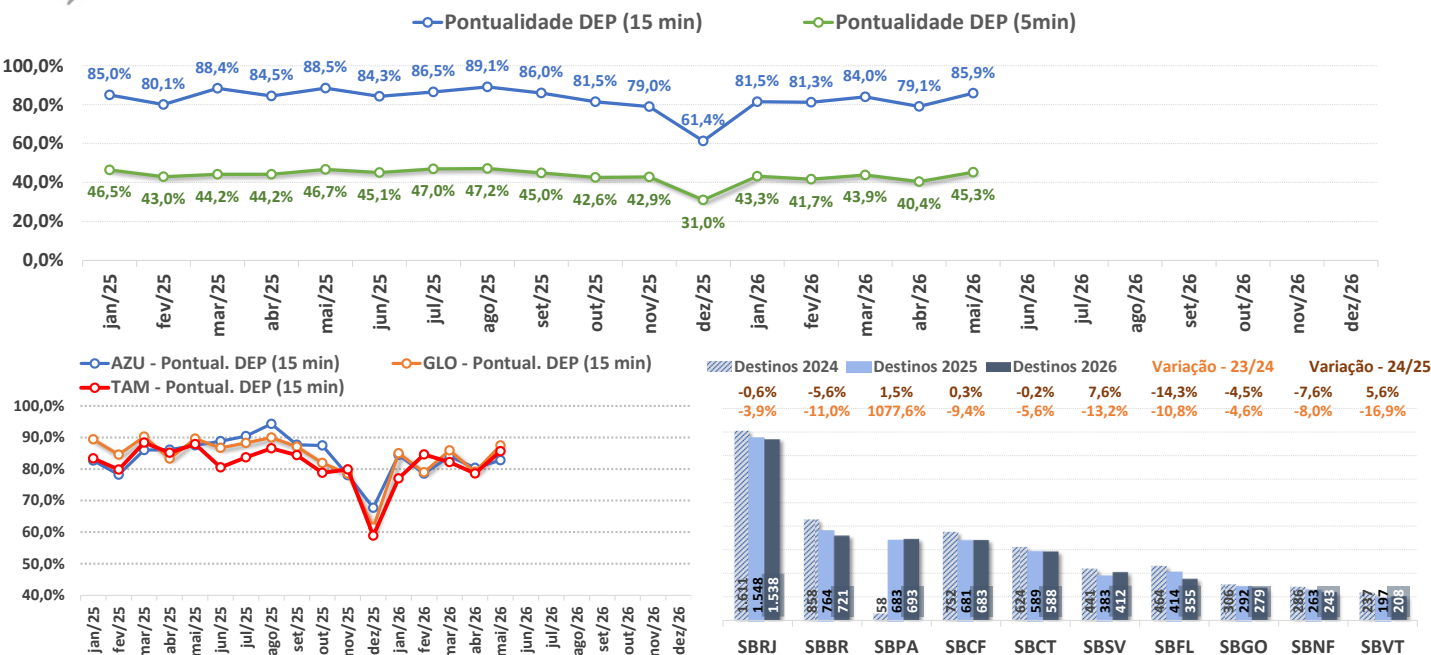
✈ Média de Movimentos diários por Hora (Seg-Sex) - SBSP



✈ Taxa Pico e Capacidade de Pista por Tipo de Operação - SBSP

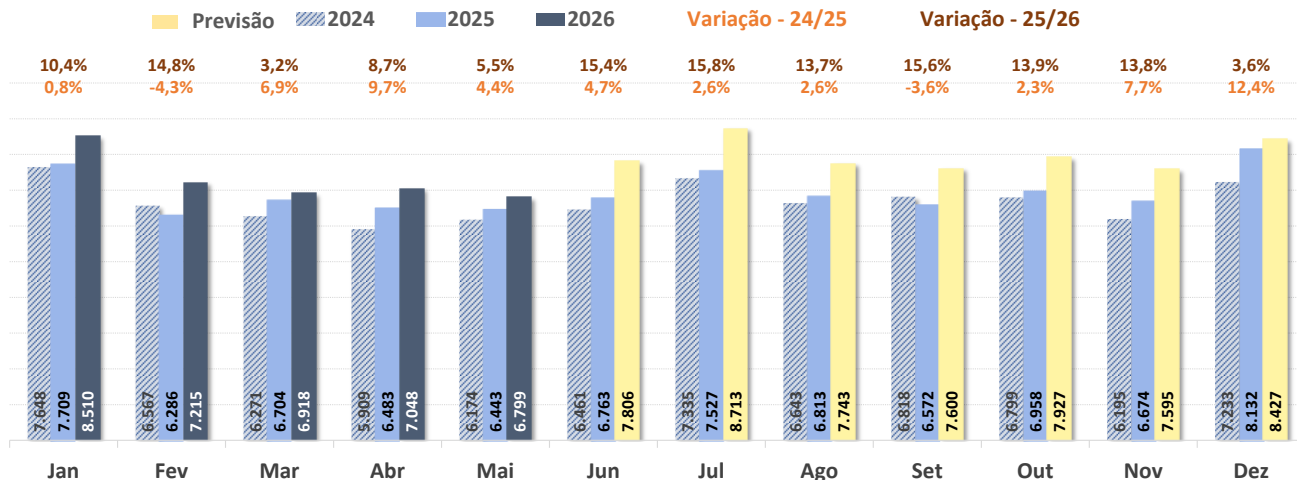


✈ Av. Comercial – Pontualidade na Saída e Principais Destinos - SBSP

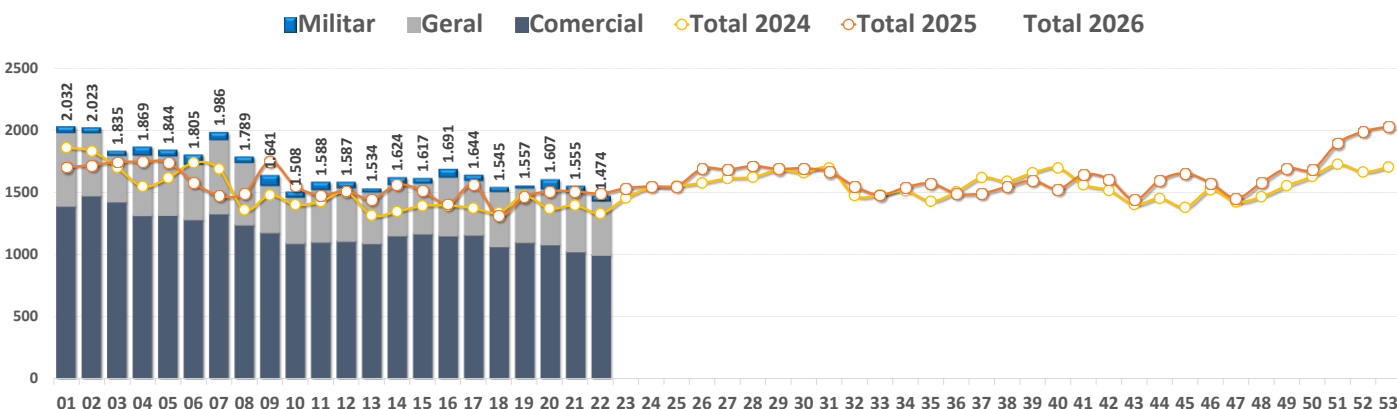


SBSV – Aeroporto Internacional de Salvador

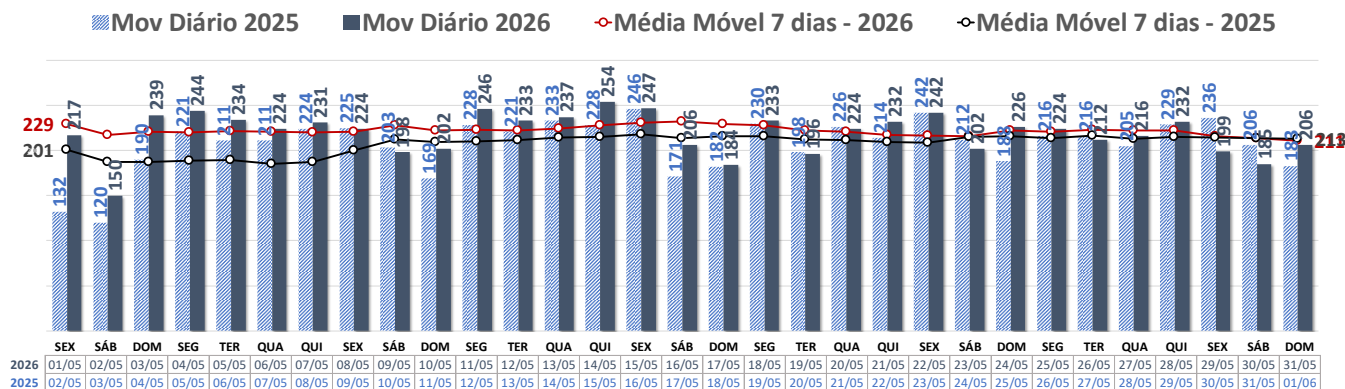
✈ Total de Movimentos por Mês - SBSV



✈ Total de Movimentos Semanal por Tipo de Voo - SBSV

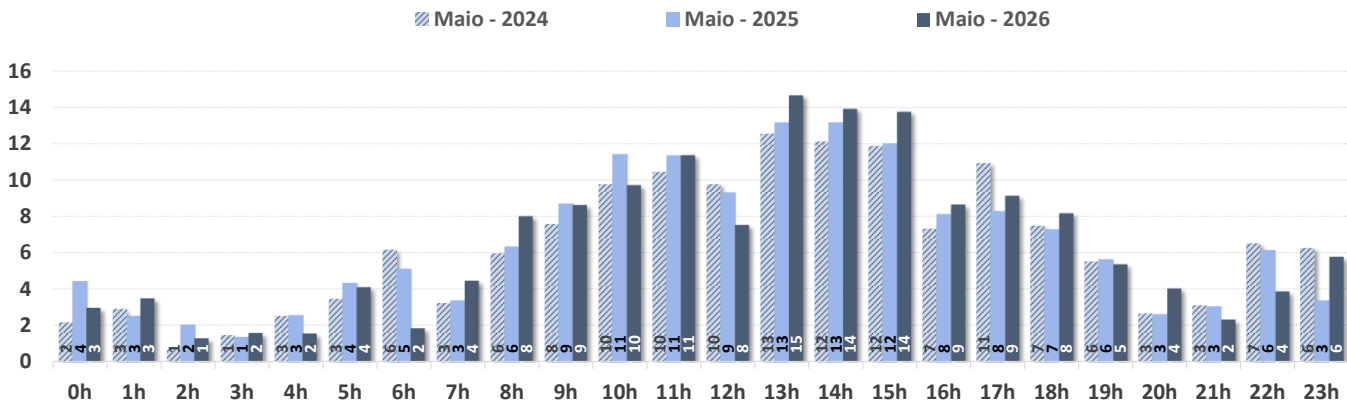


✈ Total de Movimentos Diário e Média Móvel em 7 dias - SBSV

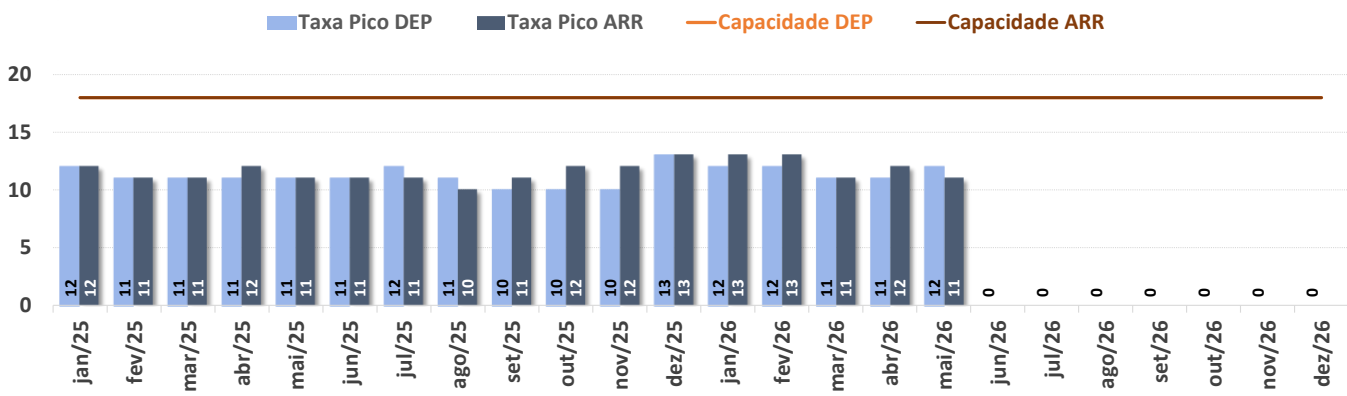


SBSV – Aeroporto Internacional de Salvador

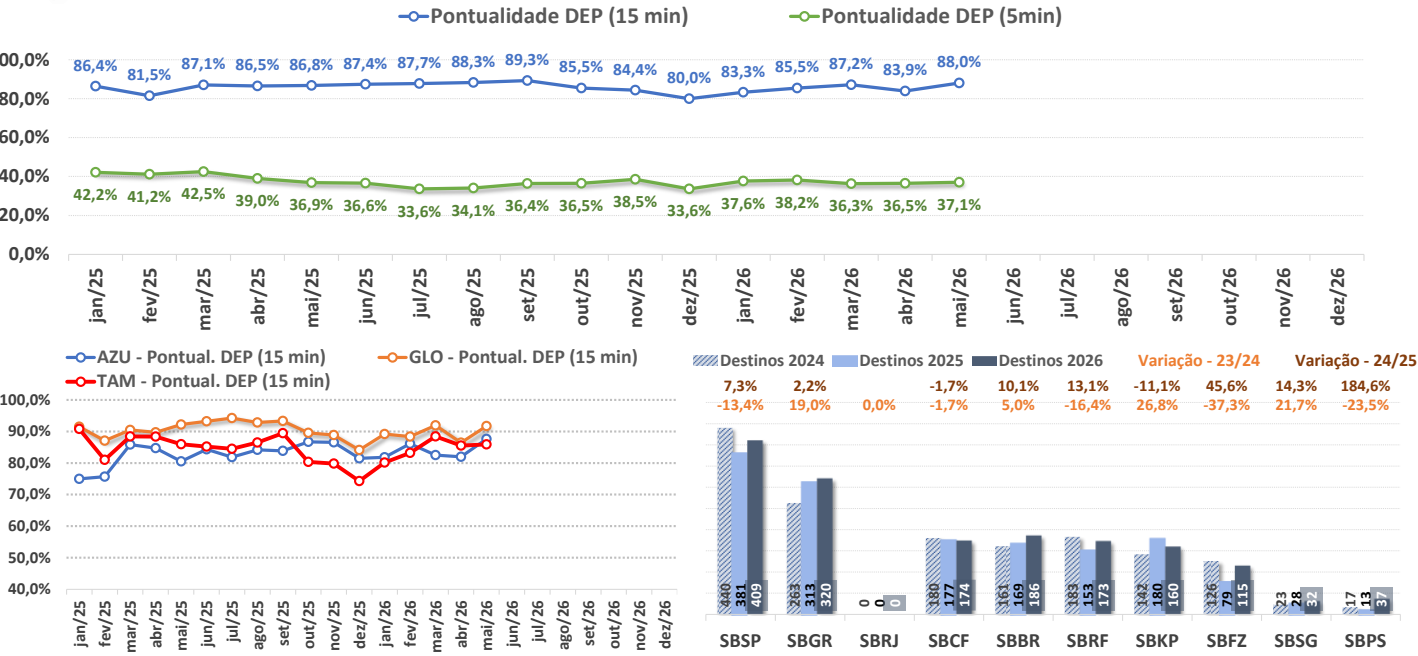
✈ Média de Movimentos diários por Hora (Seg-Sex) - SBSV



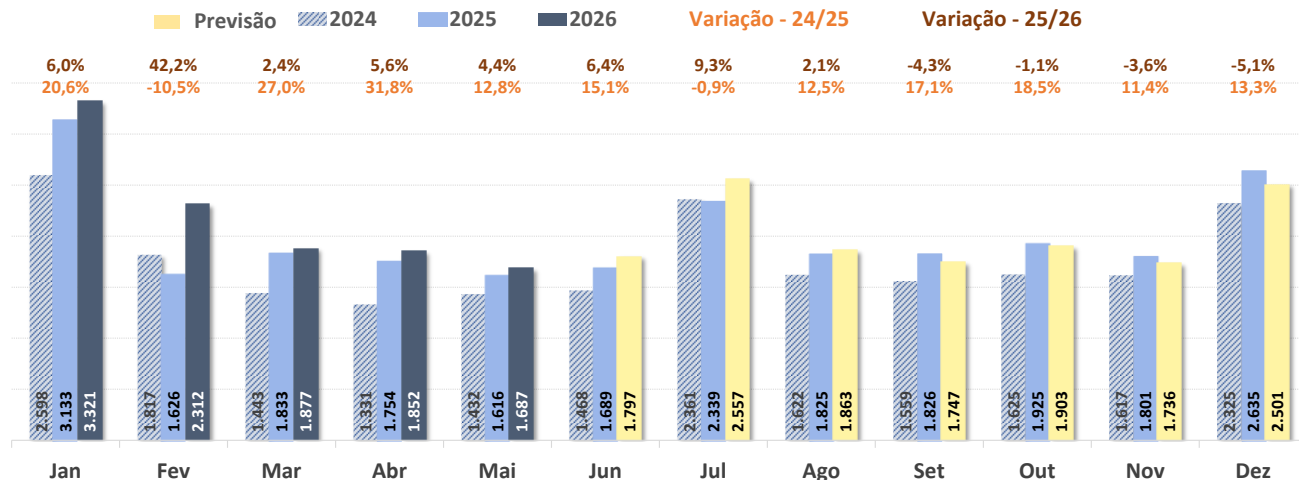
✈ Taxa Pico e Capacidade de Pista por Tipo de Operação - SBSV



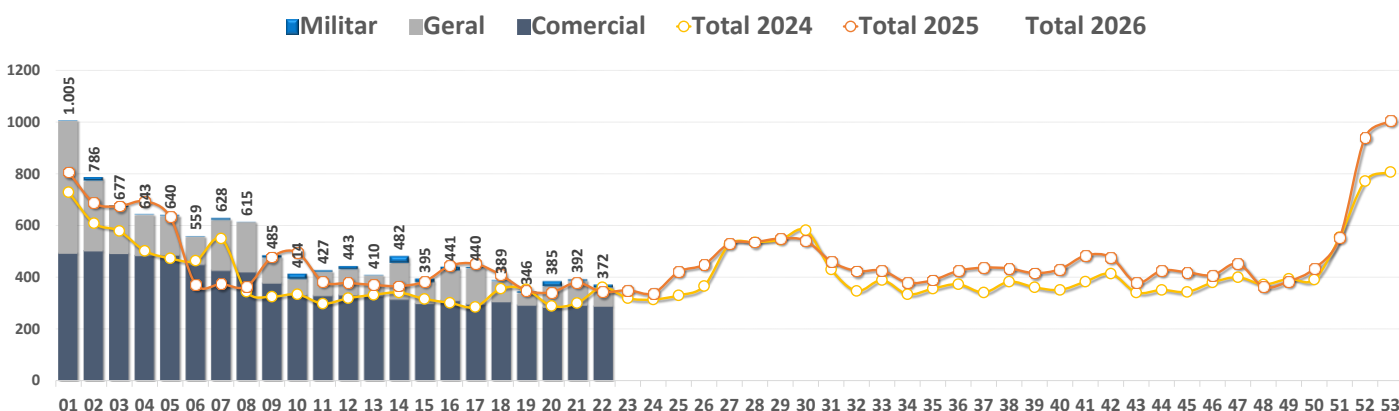
✈ Av. Comercial – Pontualidade na Saída e Principais Destinos - SBSV



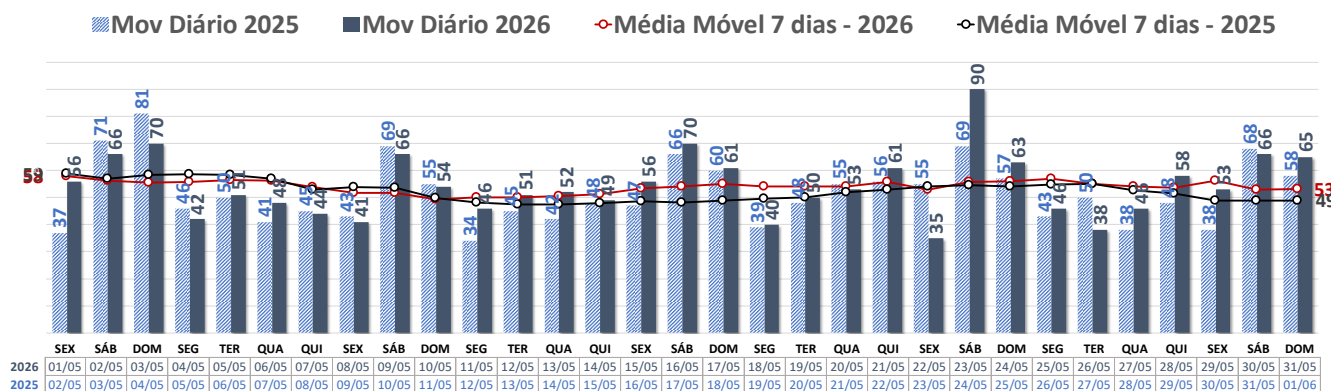
✈ Total de Movimentos por Mês - SBPS



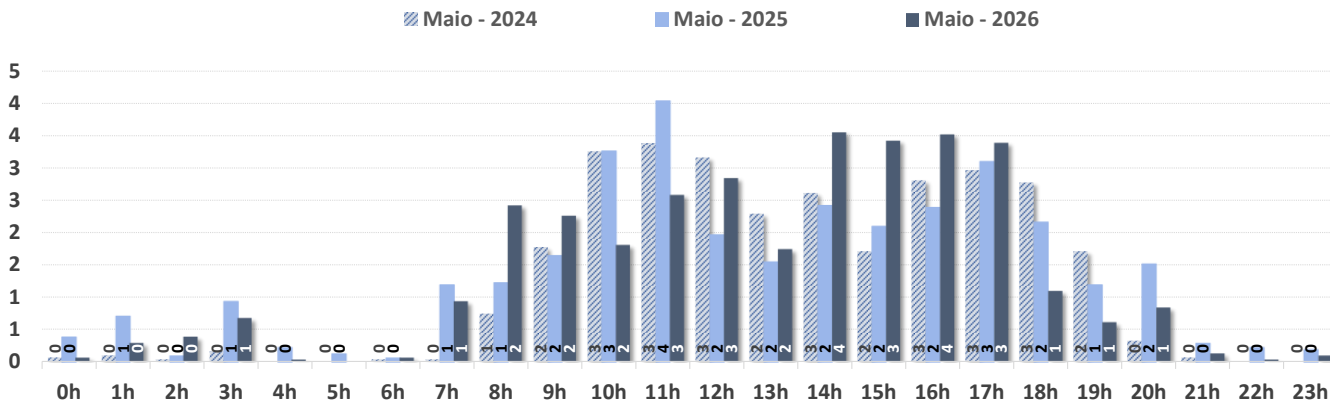
✈ Total de Movimentos Semanal por Tipo de Voo - SBPS



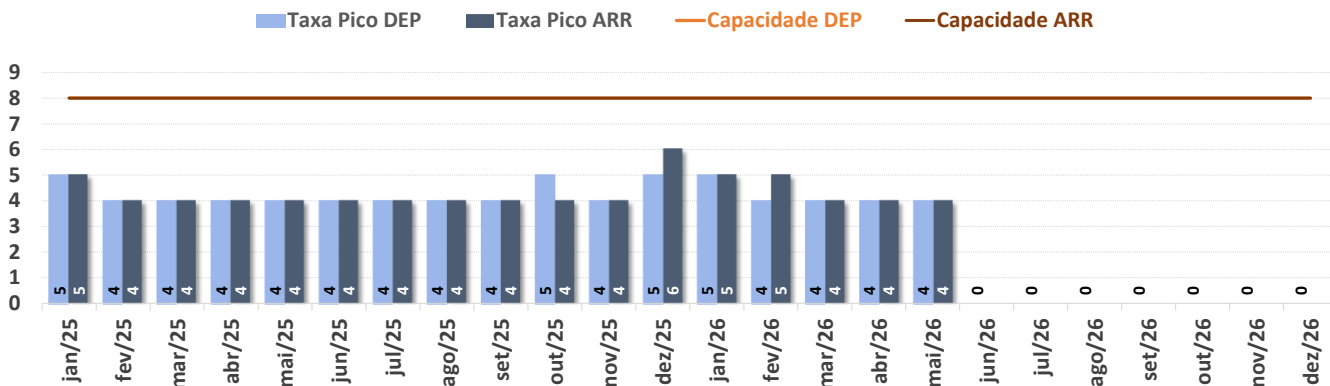
✈ Total de Movimentos Diário e Média Móvel em 7 dias - SBPS



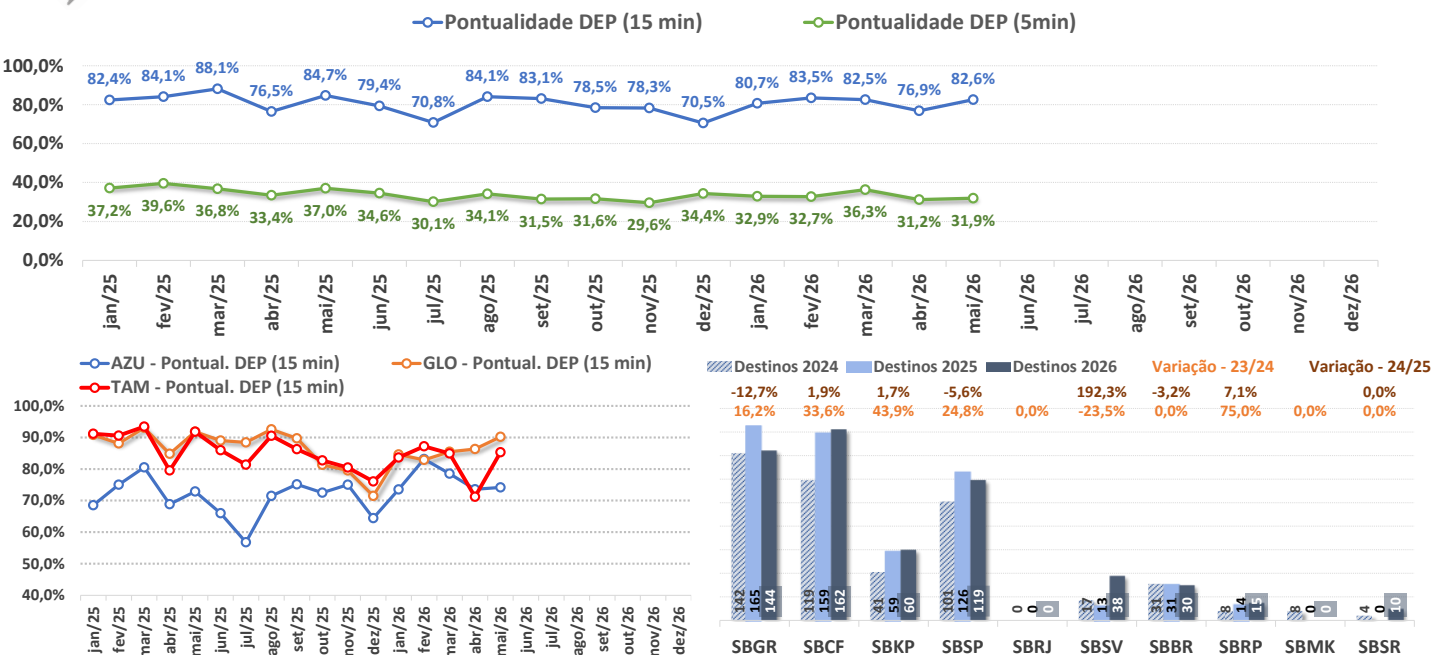
✈ Média de Movimentos diários por Hora (Seg-Sex) - SBPS



✈ Taxa Pico e Capacidade de Pista por Tipo de Operação - SBPS



✈ Av. Comercial – Pontualidade na Saída e Principais Destinos - SBPS





Seção 3

Outras Informações

✈️ Informações Gerais

1. O movimento do dia é a soma de **pousos e decolagens** naquele dia em **horário de Brasília**.
2. A **média móvel** de 7 dias corresponde à média aritmética dos últimos 7 dias, a partir da data de referência.
3. A comparação mensal de 2024 é realizada com o mês equivalente dos anos anteriores. Para realizar a comparação semanal e diária também é utilizado o período correspondente nos anos anteriores. Ou seja, o dia 05/02/24, que é uma segunda-feira, está sendo comparado com o dia 06/02/2023, que é a segunda-feira mais próxima.
4. A **média de movimentos diários por hora** é a média de pousos e decolagens (Asa Fixa) realizados em uma mesma faixa horária.

✈️ Indicadores de Performance

1. **A capacidade de DEP ou de ARR** é a quantidade de decolagens ou de pousos, para fins de planejamento, que um aeroporto pode alocar em uma hora. A capacidade de pista é o total de pousos e decolagens que o aeroporto pode alocar em uma hora, para fins de planejamento, não sendo, porém, a soma das capacidades de DEP e ARR. A capacidade declarada é utilizada pelo ATFM visando o balanceamento do fluxo de tráfego aéreo.
2. **A taxa pico de DEP ou de ARR** é o pico de decolagens ou pousos em uma hora. O resultado é o 95º Percentil dos movimentos horários, ou seja, significa que ainda tem, no mínimo, 5% de faixas horários com resultados iguais ou maiores que a taxa pico. Para maiores informações sobre a metodologia do Indicador, verificar o MCA 100-22 do DECEA.
3. **A Pontualidade em 5 ou 15 minutos de DEP** é a pontualidade de saída do gate, sendo considerado não pontual o voo que adiantou mais do que 5 ou 15 minutos ou que atrasou mais do que 5 ou 15 minutos com relação ao seu horário programado (SOBT). Para maiores informações sobre a metodologia do Indicador, verificar o MCA 100-22 do DECEA.

✈️ Fontes de dados

1. No Relatório Comparativo são utilizadas duas fontes de dados para informações de aeródromos: TATIC FLOW e BIMTRA.
2. **O TATIC FLOW** é a fonte principal que tem cobertura de 63 aeródromos principais. Ao longo do ano, alguns aeródromos estão sendo inseridos nessa fonte.
3. **O BIMTRA** complementa os outros aeródromos até chegar aos 100 que são monitorados. Essa fonte apresenta uma maior demora na transmissão e coleta de dados, o que pode fazer com que alguns valores sejam atualizados de um mês para o outro.

Aeródromos contemplados neste relatório:

1. A tabela a seguir apresenta uma lista dos aeroportos incluídos no Relatório dos 100 Aeródromos, destacando suas respectivas fontes de dados. Adicionalmente, para aqueles aeroportos que fazem parte do sistema TATIC FLOW, a tabela também indica a data em que foram integrados ao sistema.

Nº	ICAO	Aero/ UF	Fonte
1	SBBE	Aero Int. de Belém - PA	fev-18
2	SBBV	Aero Int. de Boa Vista - RR	fev-18
3	SBCF	Aero Int. de Confins - MG	fev-18
4	SBCG	Aero Int. de Campo Grande - MS	fev-18
5	SBCO	Base Aérea de Canoas - RS	fev-18
6	SBCT	Aero Int. de Curitiba - PR	fev-18
7	SBCY	Aero Int. de Cuiabá - MT	fev-18
8	SBEG	Aero Int. de Manaus - AM	fev-18
9	SBFI	Aero Int. de Foz do Iguaçu - PR	fev-18
10	SBFL	Aero Int. de Florianópolis - SC	fev-18
11	SBFN	Aero de Fernando de Noronha - PE	fev-18
12	SBFZ	Aero Int. de Fortaleza - CE	fev-18
13	SBGL	Aero Int. do Galeão - RJ	fev-18
14	SBGR	Aero Int. de Guarulhos - SP	fev-18
15	SBKP	Aero Int. de Campinas - SP	fev-18
16	SBME	Aero de Macaé - RJ	fev-18
17	SBMN	Base Aérea de Manaus - AM	fev-18
18	SBMO	Aero Int. de Maceió - AL	fev-18
19	SBMT	Aero de Campo de Marte - SP	fev-18
20	SBNT	Base Aérea de Natal - RN	fev-18
21	SBPA	Aero Int. de Porto Alegre - RS	fev-18
22	SBPS	Aero Int. de Porto Seguro - BA	fev-18
23	SBPV	Aero Int. de Porto Velho - RO	fev-18
24	SBRB	Aero Int. de Rio Branco - AC	fev-18
25	SBRF	Aero Int. de Recife - PE	fev-18
26	SBRJ	Aero do Santos Dumont - RJ	fev-18
27	SBSC	Base Aérea de Santa Cruz - RJ	fev-18
28	SBSJ	Aero Int. de São José dos Campos - SP	fev-18
29	SBSL	Aero Int. de São Luís - MA	fev-18
30	SBSM	Base Aérea de Santa Maria - RS	fev-18
31	S BSP	Aero de Congonhas - SP	fev-18
32	SBSV	Aero Int. de Salvador - BA	fev-18
33	SBTA	Base de Aviação de Taubaté - SP	fev-18
34	SBYS	Aero de Pirassununga - SP	fev-18
35	SBST	Base Aérea de Santos	dez-20
36	SBBI	Aero de Bacacheri - PR	fev-21
37	SBBR	Aero Int. de Brasília - DF	fev-21
38	SBJD	Aero de Jundiá - SP	jun-21
39	SBJV	Aero de Joinville - SC	jun-21
40	SBAF	Base Aérea de Campo dos Afonsos - RJ	jul-21
41	SBLS	Base Aérea de Lagoa Santa - MG	jul-21
42	SBMG	Aero Reg. de Maringá - PR	ago-21
43	SBCR	Aero Int. de Corumbá - MS	set-21
44	SBNF	Aero Int. de Navegantes - SC	set-21
45	SBUG	Aero Int. de Uruguaiana - RS	set-21
46	SBBH	Aero da Pampulha - MG	nov-21
47	SBJP	Aero Int. de João Pessoa - PB	nov-21
48	SBGO	Aero Int. de Goiânia - GO	fev-22
49	SBAR	Aero Int. de Aracaju - SE	jun-22
50	SBSG	Aero Int. de São Gonçalo do Amarante - RN	jun-22

Nº	ICAO	Aero/UF	Fonte
51	SBVT	Aero Int. de Vitória - ES	jul-22
52	SBAN	Base Aérea de Anápolis	abr-23
53	SBLO	Aero de Londrina - PR	set-23
54	SBVH	Aero de Vilhena - RO	nov-23
55	SBDN	Aero Reg. de Presidente Prudente - SP	nov-23
56	SBRP	Aero Est. de Ribeirão Preto - SP	nov-23
57	S BTT	Aero Int. de Tabatinga - AM	nov-23
58	SBUL	Aero de Uberlândia - MG	nov-23
59	SBJR	Aero de Jacarepaguá - RJ	jul-24
60	SBTE	Aero de Teresina - PI	set-24
61	SBMQ	Aero Int. de Macapá - AP	dez-24
62	SBSN	Aero Int. de Santarém - PA	dez-24
63	S BUR	Aero de Uberaba - MG	dez-24
64	SBAU	Aero Est. de Araçatuba - SP	BIMTRA
65	SBBP	Aero Est. de Bragança Paulista - SP	BIMTRA
66	SBBU	Aero Est. de Bauru - SP	BIMTRA
67	SBCA	Aero de Cascavel - PR	BIMTRA
68	SBCB	Aero Int. de Cabo Frio - RJ	BIMTRA
69	S BCH	Aero de Chapecó - SC	BIMTRA
70	SBCJ	Aero de Carajás - PA	BIMTRA
71	SBCP	Aero de Campos dos Goytacazes - RJ	BIMTRA
72	SBCX	Aero Reg. de Caxias do Sul - RS	BIMTRA
73	SBCZ	Aero Int. de Cruzeiro do Sul	BIMTRA
74	S BFS	Heliporto de Farol de São Tomé - RJ	BIMTRA
75	SBGV	Aero de Governador Valadares - MG	BIMTRA
76	SBIH	Aero de Itaituba - PA	BIMTRA
77	S BIL	Aero de Ilhéus - BA	BIMTRA
78	S BIZ	Aero de Imperatriz - MA	BIMTRA
79	S BJE	Aero de Jericoacoara - CE	BIMTRA
80	SBJH	Aero executivo Int. de Catarina - SP	BIMTRA
81	SBJU	Aero de Juazeiro do Norte - CE	BIMTRA
82	S BMA	Aero de Marabá - PA	BIMTRA
83	S BMI	Aero de Maricá - RJ	BIMTRA
84	S BMK	Aero de Montes Claros - MG	BIMTRA
85	S BML	Aero Est. de Marília - SP	BIMTRA
86	SBNV	Nacional de Aviação	BIMTRA
87	S BPG	Aero de Ponta Grossa - PR	BIMTRA
88	S B PJ	Aero Int. de Palmas - TO	BIMTRA
89	S BPL	Aero de Petrolina - PE	BIMTRA
90	S BPR	Aero de Carlos Prates - MG	BIMTRA
91	S BRD	Aero Mun. de Rondonópolis - MT	BIMTRA
92	S BSI	Aero Mun. de Sinop - MT	BIMTRA
93	S BSR	Aero de São José do Rio Preto - SP	BIMTRA
94	S BTF	Aero de Tefé - AM	BIMTRA
95	S BVC	Aero de Vitória da Conquista - BA	BIMTRA
96	S DAG	Aero de Angra dos Reis - RJ	BIMTRA
97	S DAM	Aero Est. de Campos dos Amarais - SP	BIMTRA
98	S DCO	Aero Est. de Sorocaba - SP	BIMTRA
99	S DIM	Aero Est. de Itanhaém - SP	BIMTRA
100	S WGI	Aero de Gurupi - TO	BIMTRA

Informações Gerais

✈ Para mais informações, acesse:

1. Portal Operacional CGNA, aba Recursos:

1. Anuário Estatístico de Tráfego Aéreo
2. Previsão Anual de Demanda
3. Relatório Comparativo
4. Plano de Operações
5. Análise Semanal



Portal Operacional

Centro de Gerenciamento da Navegação Aérea



2. Performance do SISCEAB:

1. Indicadores de Performance
2. Relatórios



Performance do SISCEAB



