

Relatório Comparativo de Tráfego Aéreo

Espaço Aéreo



Mai 2026

Subdivisão de Pós-Operações

O **Relatório Comparativo de Tráfego Aéreo Espaço Aéreo** faz parte de um conjunto de produtos do CGNA que contém informações relativas às operações nas FIR e TMA, tendências e suas principais características. Tem como objetivo medir, investigar e informar sobre as atividades operacionais executadas para o desenvolvimento das melhores práticas e/ou lições aprendidas que, futuramente, irão auxiliar na melhoria dos processos e decisões do CGNA e do Sistema de Controle do Espaço Aéreo Brasileiro (SISCEAB).

A partir de 2023, o Relatório Comparativo passa a analisar as operações de espaço aéreo com mais detalhes e monitora os dados e os resultados das terminais que estão no Anuário Estatístico de Tráfego Aéreo. A lista das TMA (Terminais) contempladas por este documento pode ser encontrada no Sumário.

Este relatório é um produto que reúne dados do SETA MILLENIUM, sob a responsabilidade do Centro de Gerenciamento da Navegação Aérea (CGNA), atualizado mensalmente, sendo constituído por três seções:

Seção 1 – TOTAL BRASIL, FIR e CRCEA-SE

- Detalhes do Total Brasil, FIR e CRCEA-SE
- Total de Movimentos
- Média Móvel últimos anos
- Média Móvel último mês

Seção 2 – TMA e CTR

- Ranking
- Detalhes de 42 TMA e CTR

Seção 3 – Outras Informações

- Parâmetros utilizados
- Quantidade de dias estimados por FIR e TMA

Introdução

SEÇÃO 01 - Total Brasil, FIR e CRCEA-SE		Pág	SEÇÃO 02 - TMA e CTR		Pág
<u>Espaço Aéreo</u>		5	SBWM	<u>Santa Maria (C II)</u>	44
<u>Densidade FIR</u>		7	SBWP	<u>Porto Alegre (C II)</u>	45
<u>Total Brasil</u>		8	SBWT	<u>Curitiba (C II)</u>	46
<u>CRCEA-SE (TMA SP e TMA RJ)</u>		9	SBXF	<u>Florianópolis</u>	47
<u>FIR Atlântico - SBAO</u>		10	SBXG	<u>Presidente Prudente (C II)</u>	48
<u>FIR Amazônica - SBAZ</u>		11	SBXO	<u>Londrina (C II)</u>	49
<u>Região Belém - RBL</u>		12	SBWF	<u>Recife (Cindacta III)</u>	50
<u>Região Manaus - RMU</u>		13	SBWK	<u>Porto Seguro (C III)</u>	51
<u>Região Porto Velho - RPH</u>		14	SBWL	<u>Ilhéus (C III)</u>	52
<u>FIR Brasília - SBBS</u>		15	SBWZ	<u>Fortaleza (C III)</u>	53
<u>Região Brasília - RBR</u>		16	SBXA	<u>Aracaju (C III)</u>	54
<u>Região Rio de Janeiro - RRJ</u>		17	SBXE	<u>Teresina (C III)</u>	55
<u>Região São Paulo - RSP</u>		18	SBXM	<u>Maceió (C III)</u>	56
<u>FIR Curitiba - SBCW</u>		19	SBXR	<u>Vitória (C III)</u>	57
<u>Região Norte - RN</u>		20	SBXS	<u>Salvador (C III)</u>	58
<u>Região Sul - RS</u>		21	SBXT	<u>Natal (C III)</u>	59
<u>FIR Recife - SBRE</u>		22	SBWS	<u>São Luís (Cindacta IV)</u>	60
SEÇÃO 02 - TMA e CTR		Pág	SBWB	<u>Belém (C IV)</u>	61
<u>Mapa FIR/TMA/CTR</u>		24	SBWN	<u>Manaus (C IV)</u>	62
<u>Consolidado das TMAs da FIR Brasília</u>		25	SBWQ	<u>Boa Vista (C IV)</u>	63
<u>Consolidado das TMAs da FIR Curitiba</u>		26	SBWV	<u>Porto Velho (C IV)</u>	64
<u>Consolidado das TMAs da FIR Recife</u>		27	SBWX	<u>Santarém (C IV)</u>	65
<u>Consolidado das TMAs da FIR Amazônica</u>		28	SBWY	<u>Cuiabá (C IV)</u>	66
<u>Consolidado das TMAs do FIR CRCEA-SE</u>		29	SBXB	<u>Rio Branco (C IV)</u>	67
<u>Densidade TMA</u>		30	SBXJ	<u>Marabá (C IV)</u>	68
<u>Ranking de TMA</u>		31	SBXK	<u>Macapá (C IV)</u>	69
SBWH	<u>Belo Horizonte (Cindacta I)</u>	33	CTRES	<u>Aldeia (CRCEA-SE)</u>	70
SBWR	<u>Brasília (C I)</u>	34	CTRGW	<u>Guaratinguetá (CRCEA-SE)</u>	71
SBXD	<u>Palmas (C I)</u>	35	SBXP	<u>São Paulo (CRCEA-SE)</u>	72
SBXN	<u>Anápolis (C I)</u>	36	CTRTA	<u>Taubaté (CRCEA-SE)</u>	73
SBXQ	<u>Academia (C I)</u>	37	SBWJ	<u>Rio de Janeiro (CRCEA-SE)</u>	74
SBXU	<u>Uberaba (C I)</u>	38	SEÇÃO 03 - Outras Informações		Pág
SBXW	<u>Uberlândia (C I)</u>	39	<u>Parâmetros Utilizados</u>		76
SBWU	<u>Bauru (C I)</u>	40	<u>Fontes de Dados</u>		77
SBWE	<u>Macaé (Cindacta II)</u>	41	<u>Dias Estimados de 2025</u>		78
SBWG	<u>Campo Grande (C II)</u>	42	<u>Dias Estimados de 2026</u>		79
SBWI	<u>Foz do Iguaçu (C II)</u>	43			

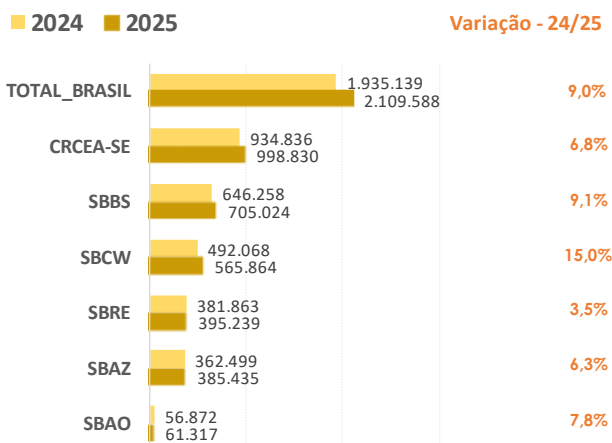


Seção 1
TOTAL BRASIL, FIR e CRCEA-SE

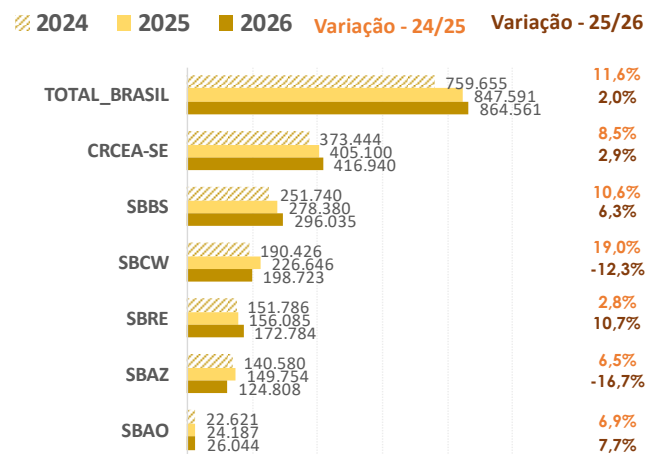
- Os resultados referentes às operações de cada Região de Informação de Voo (FIR) levaram em consideração os dados obtidos por meio do Sistema SETA MILLENNIUM, que possui interface com as ferramentas radar dos órgãos de controle.
- O total de movimentos do Brasil considera como fonte de dados o total de voos das FIR e TMA que possuem dados no Sistema SETA MILLENNIUM. A metodologia criada pelo ICEA, em parceria com o DECEA e o CGNA, retira a duplicidade de voos que cruzaram mais de uma FIR ou TMA.
- O total de movimentos do CRCEA-SE considera voos da TMA SBXP (São Paulo), TRGW (Guaratinguetá), CTRTA (Taubaté), SBWJ (Rio de Janeiro) e CTRES (Aldeia).

✈ Total de Movimentos – Consolidado

Total do Ano - JAN a DEZ

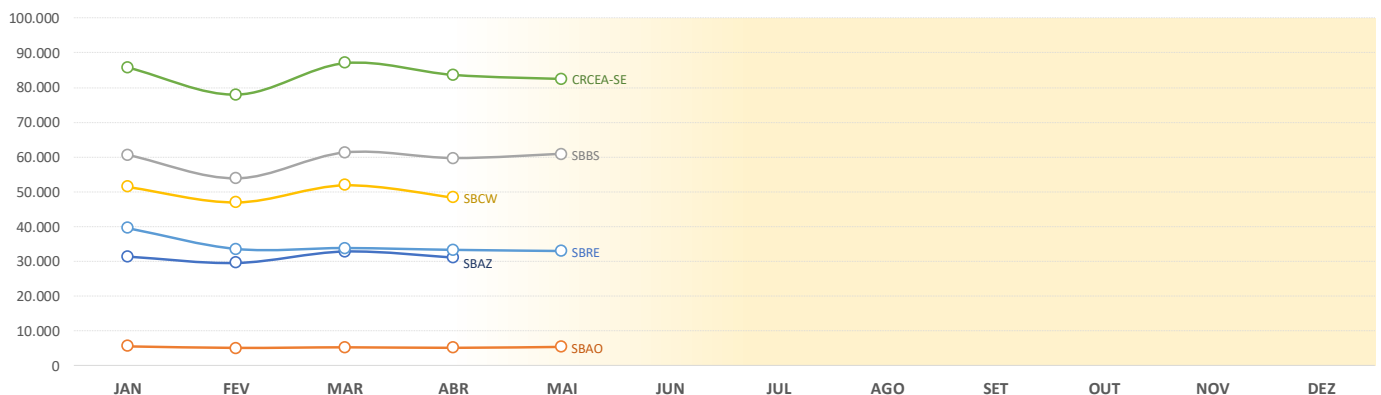


Total Acumulado até MAI



✈ Total de Movimentos - 2026

Os números do total Brasil estão incompletos devido à ausência de dados das FIR Curitiba e Amazônica.



Espaço Aéreo – Regiões de FIR

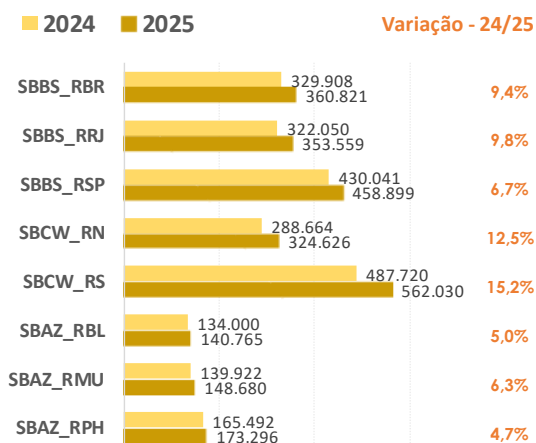


- As regiões estão informadas no modelo operacional de cada FIR e seguem a seguinte divisão:

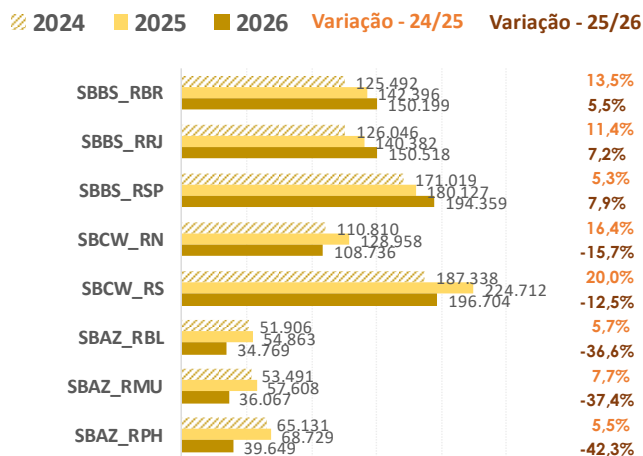
- **FIR Amazônica (SBAZ)** - Belém (RBL), Manaus (RMU), e Porto Velho (RPH).
- **FIR Brasília (SBBS)** - Brasília (RBR), Rio de Janeiro (RRJ) e São Paulo (RSP).
- **FIR Curitiba (SBCW)** - Norte (RN) e Sul (RS).

✈ Total de Movimentos – Consolidado

Total do Ano - JAN a DEZ

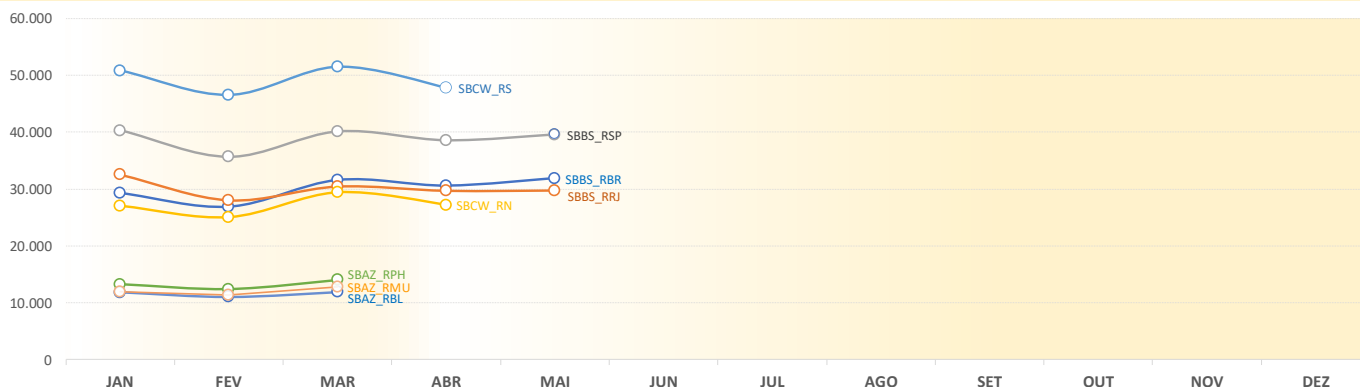


Total Acumulado até MAI



✈ Total de Movimentos - 2026

Ausência de dados das FIR Amazônica e Curitiba.



✈ DENSIDADE FIR - Região de Informação de Voo

A densidade nas FIR é calculada pela soma do total de movimentos realizados nos **últimos 12 meses**, dividida pela área da FIR (em km²). Esse valor reflete a tendência de ocupação nas áreas das FIR, expressa em movimentos por quilômetro quadrado

* Para o cálculo da densidade do TOTAL BRASIL, desconsideramos a FIR Atlântico (ACCAO), devido à sua grande extensão e baixa densidade.

$$\text{DENSIDADE} = \frac{\text{TOTAL DE MOVIMENTOS (12 MESES)}}{\text{ÁREA DA FIR}} = \text{MOV/Km}^2$$

FIR	ACC	ÁREA	2025								2026				
			MAI	JUN	JUL	AGO	SET	OUT	NOV	DEZ	JAN	FEV	MAR	ABR	MAI
Brasil	TOTAL BRASIL*	10.100.000	0,20	0,20	0,20	0,20	0,20	0,21	0,21	0,21	0,21	0,21	0,21	0,21	0,21
CRCEA-SE	CRCEA-SE	88.000	10,98	11,00	11,04	11,10	11,14	11,21	11,29	11,35	11,39	11,40	11,46	11,50	11,48
Amazônico	ACCAZ	4.900.000	0,08	0,08	0,08	0,08	0,08	0,08	0,08	0,08	0,08	0,08	0,08	0,07	0,07
Brasília	ACCBS	1.300.000	0,52	0,52	0,53	0,53	0,53	0,53	0,54	0,54	0,55	0,55	0,55	0,55	0,56
Curitiba	ACCCW	1.700.000	0,31	0,31	0,32	0,32	0,32	0,33	0,33	0,33	0,34	0,34	0,34	0,34	0,32
Recife	ACCRE	2.200.000	0,18	0,18	0,18	0,18	0,18	0,18	0,18	0,18	0,18	0,18	0,19	0,19	0,19
Atlântico	ACCAO	12.200.000	0,00	0,00	0,00	0,00	0,00	0,00	0,00	0,01	0,01	0,01	0,01	0,01	0,01

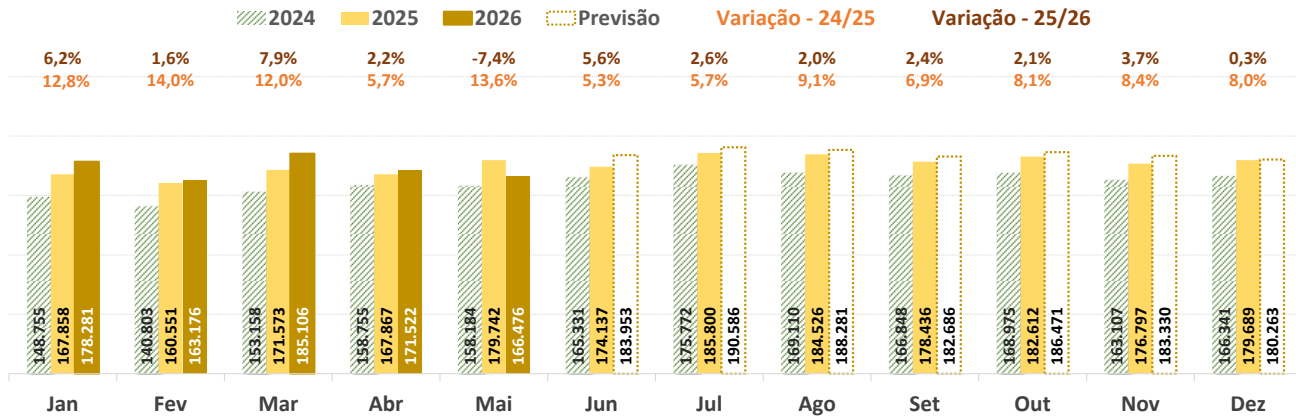


TOTAL BRASIL

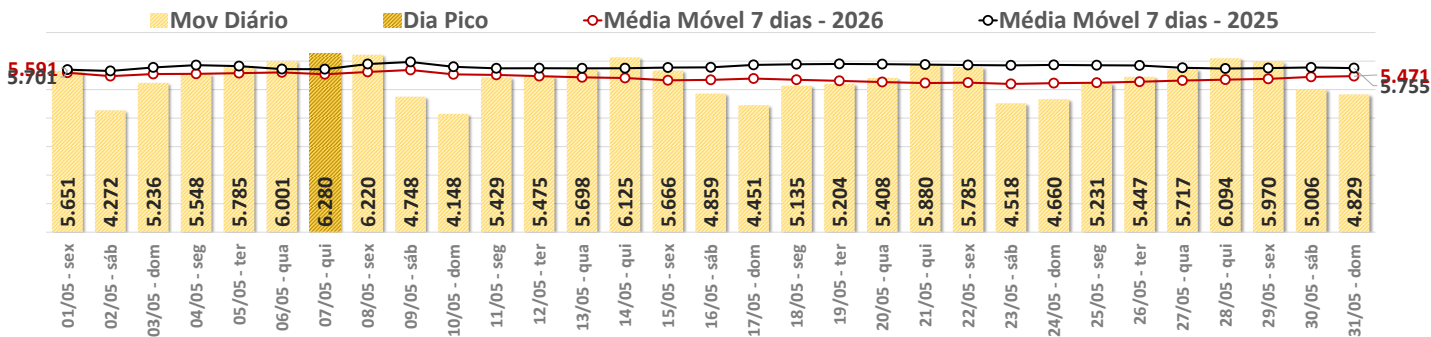


Os números do total Brasil estão incompletos devido à ausência de dados das FIR Curitiba e Amazônica.

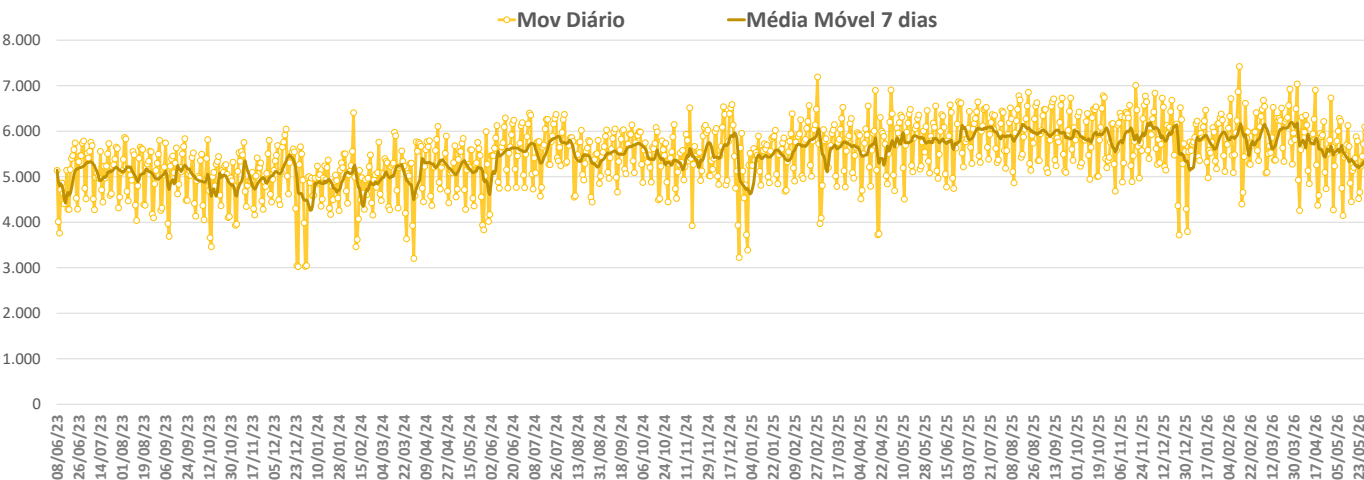
Total de Movimentos

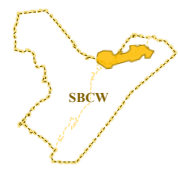


Movimentos Diários e Média Móvel do último mês

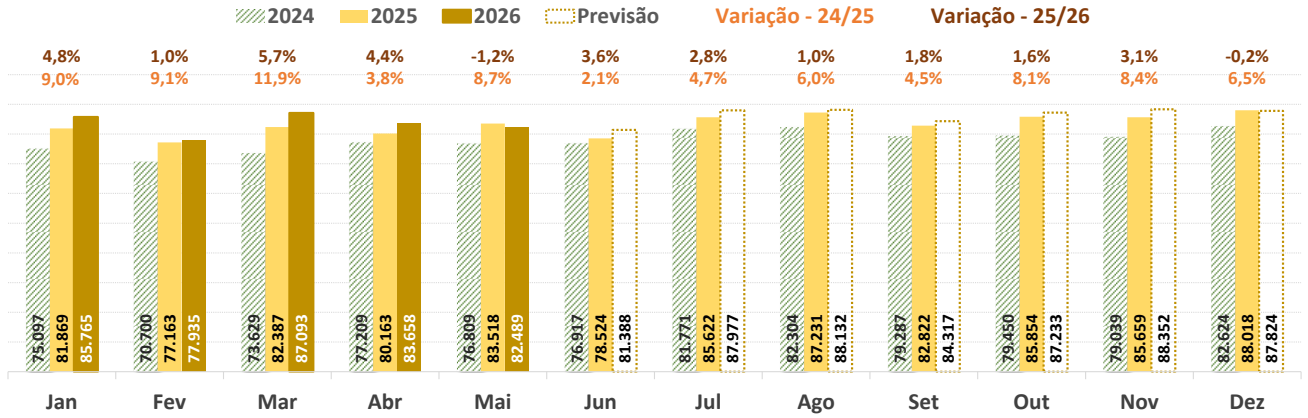


Movimentos Diários e Média Móvel dos últimos três anos

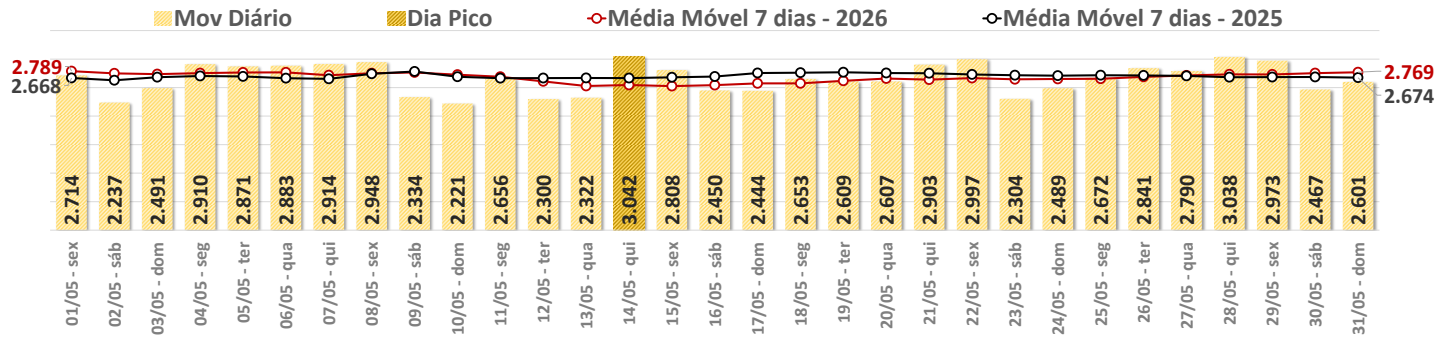




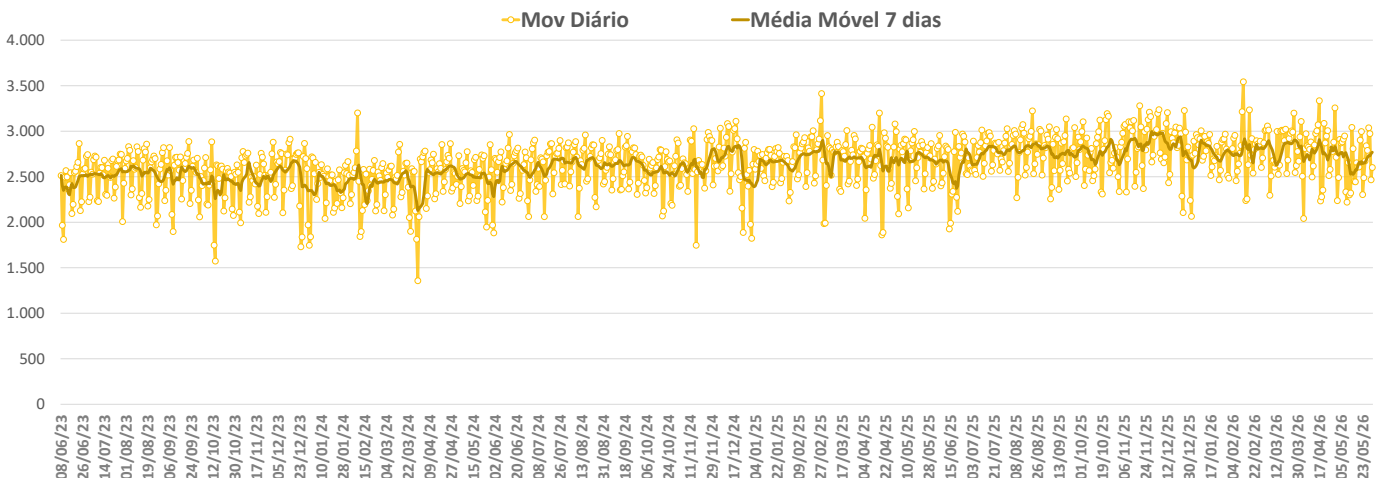
Total de Movimentos

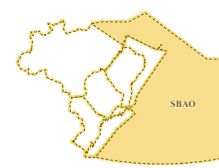


Movimentos Diários e Média Móvel do último mês

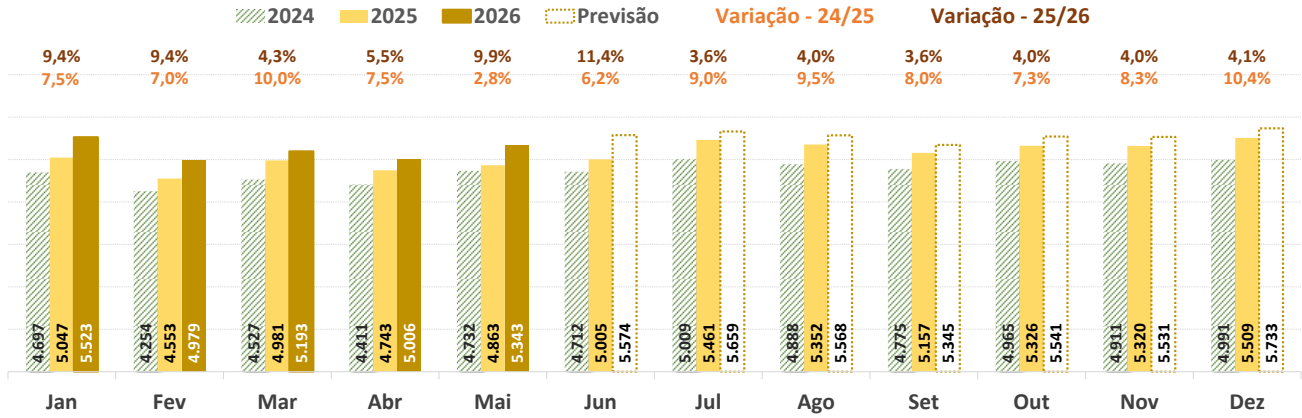


Movimentos Diários e Média Móvel dos últimos três anos

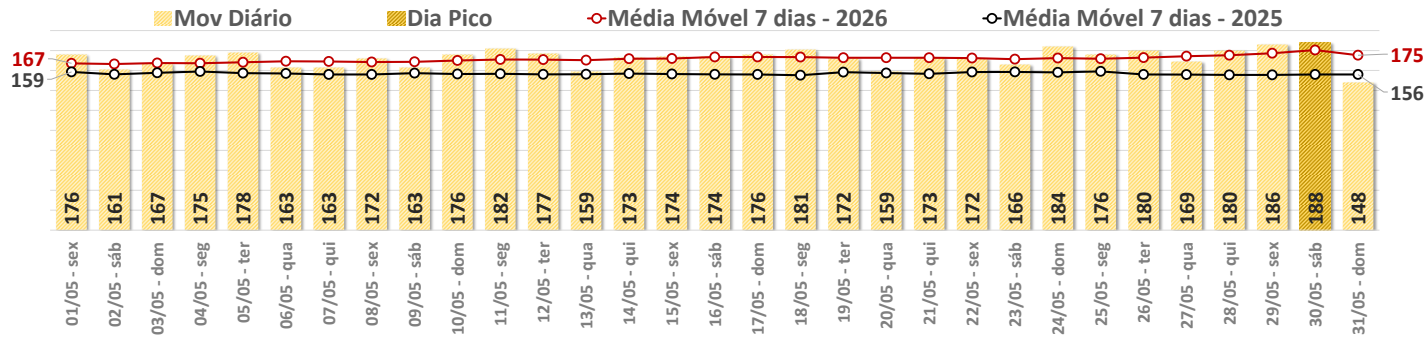




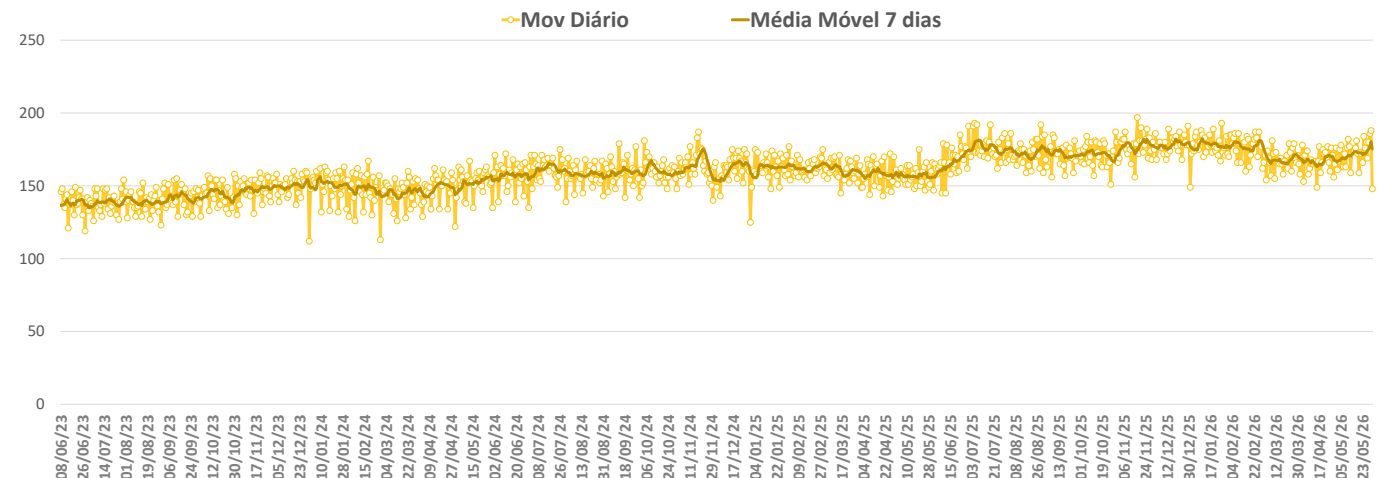
Total de Movimentos



Movimentos Diários e Média Móvel do último mês



Movimentos Diários e Média Móvel dos últimos três anos

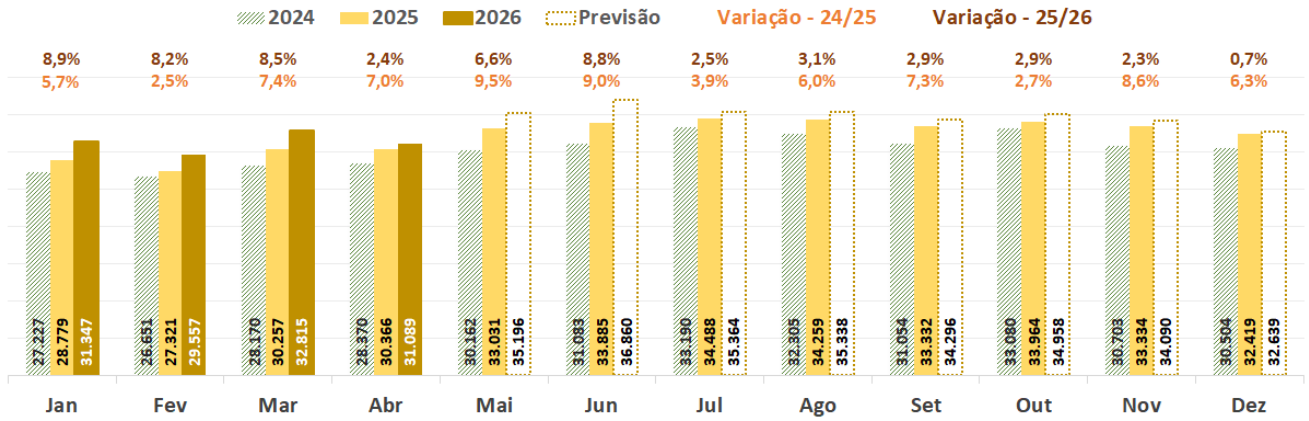


FIR Amazônica - SBAZ

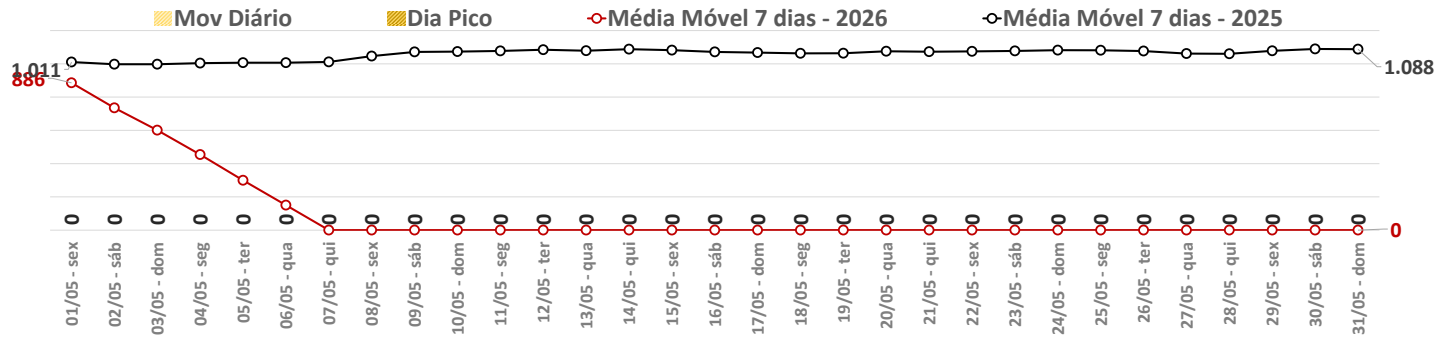


Total de Movimentos

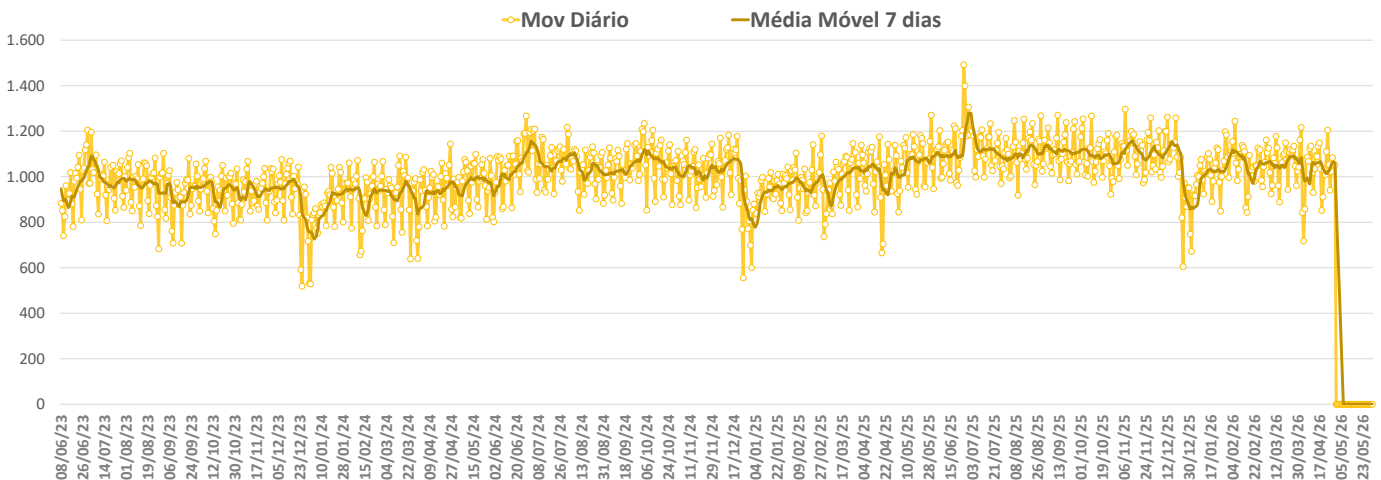
Ausência de dados na FIR Amazônica



Movimentos Diários e Média Móvel do último mês



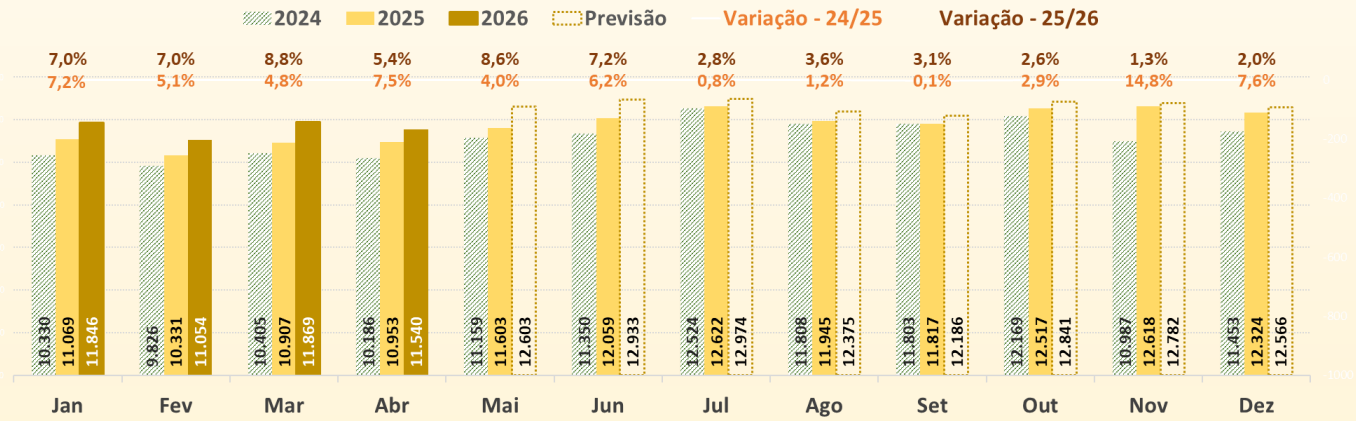
Movimentos Diários e Média Móvel dos últimos três anos



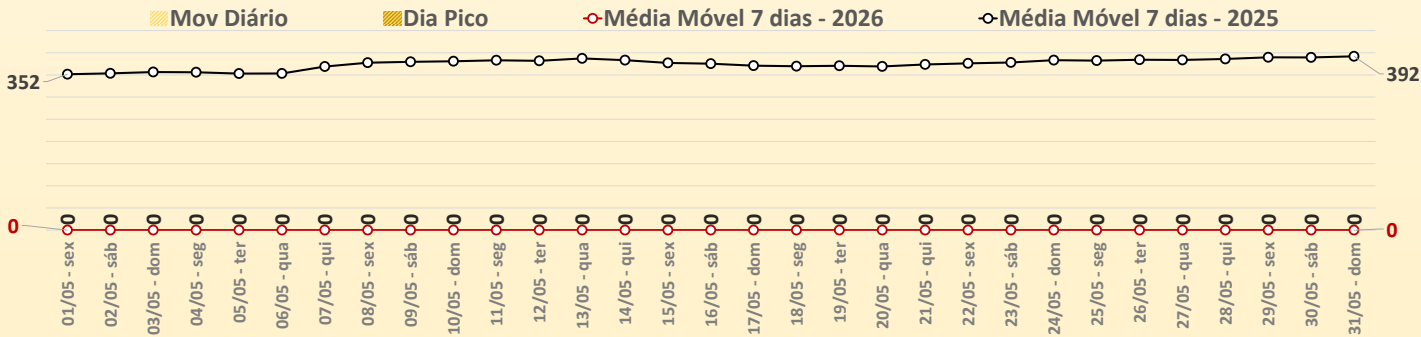


Ausência de dados na FIR Amazônica

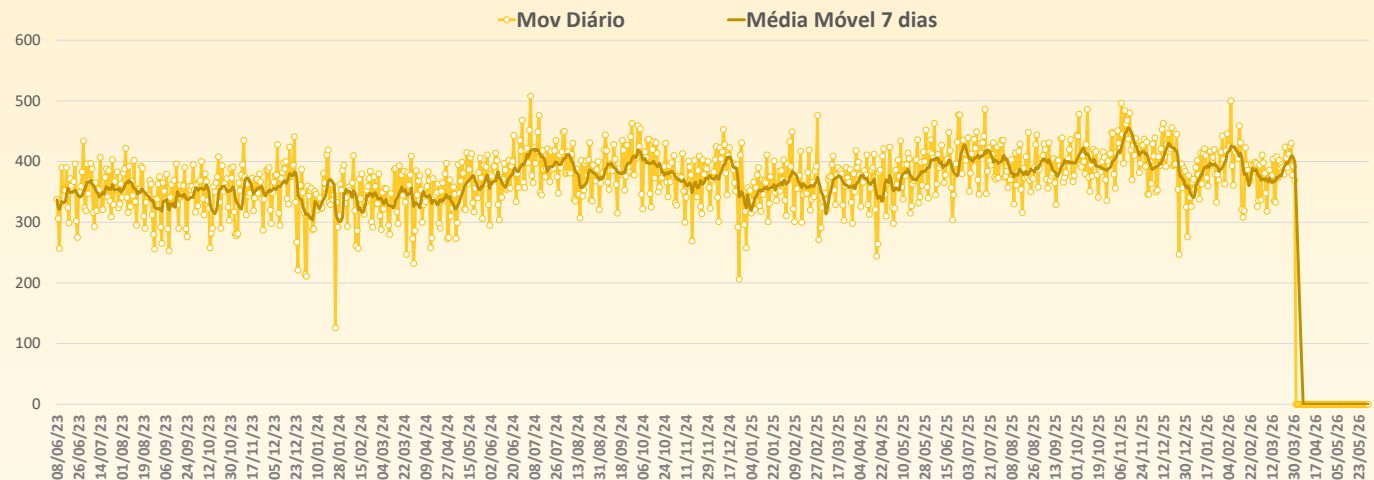
Total de Movimentos



Movimentos Diários e Média Móvel do último mês



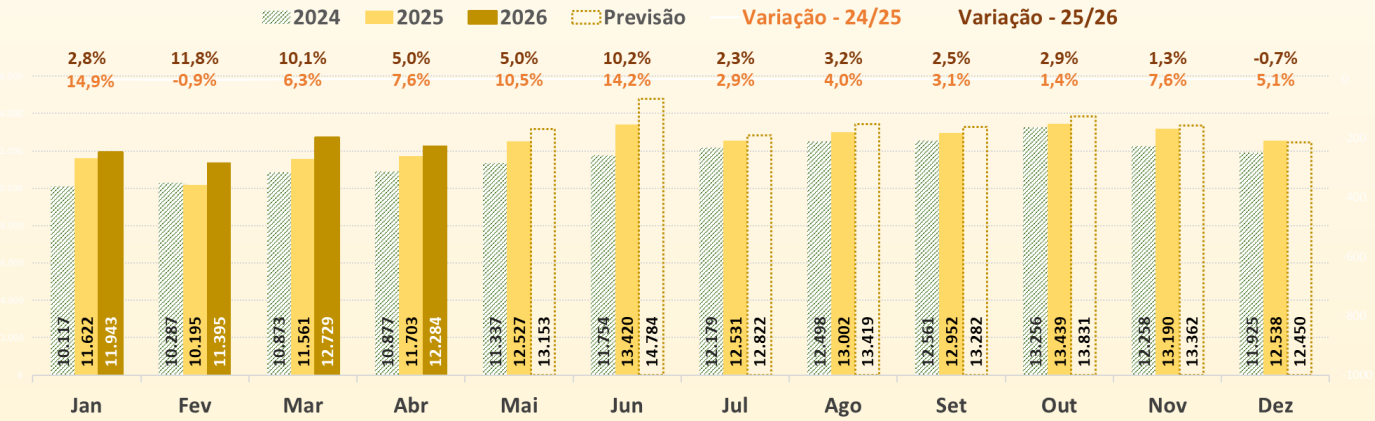
Movimentos Diários e Média Móvel dos últimos três anos



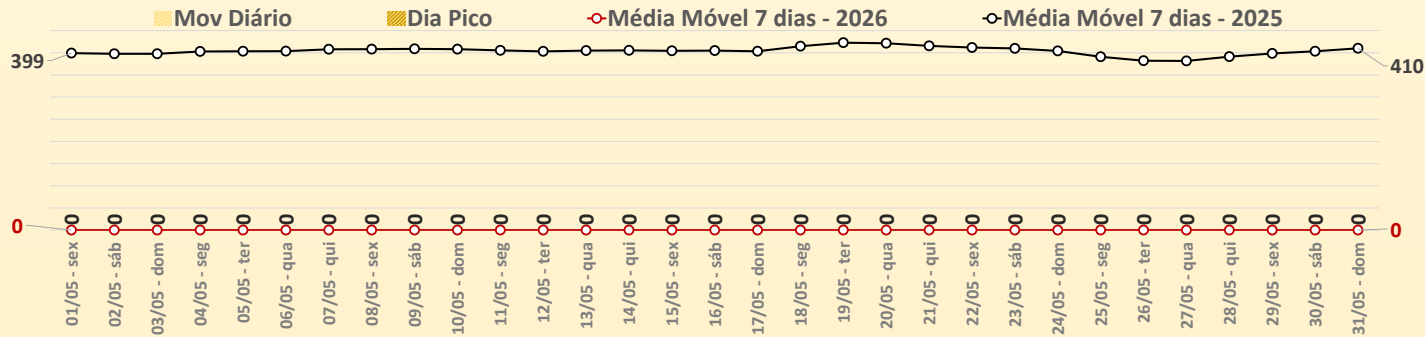


Ausência de dados na FIR Amazônica

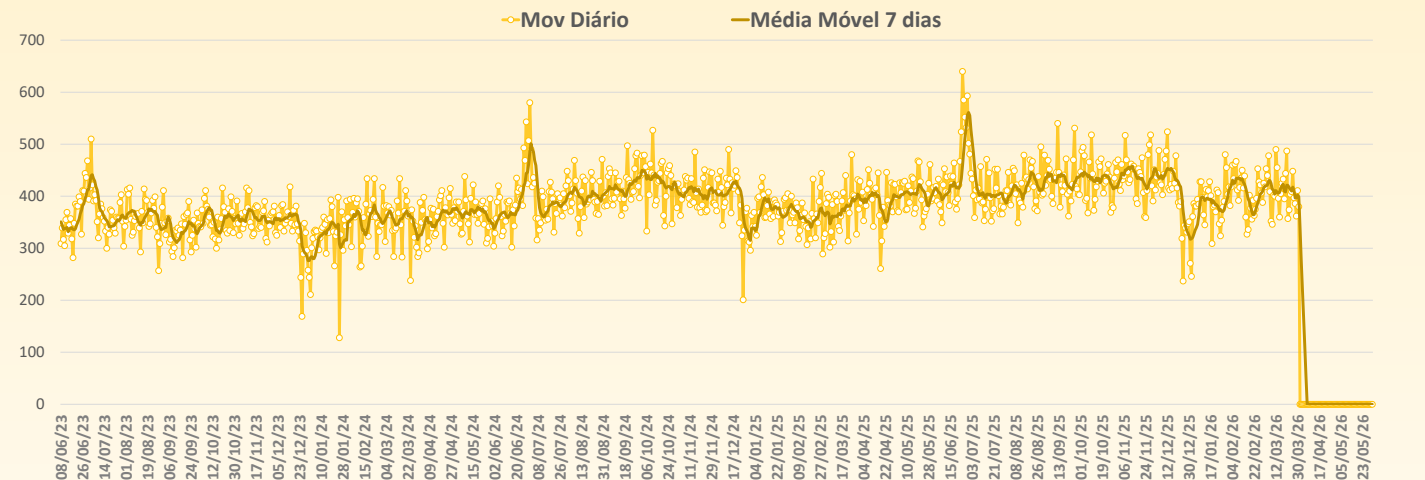
Total de Movimentos



Movimentos Diários e Média Móvel do último mês



Movimentos Diários e Média Móvel dos últimos três anos



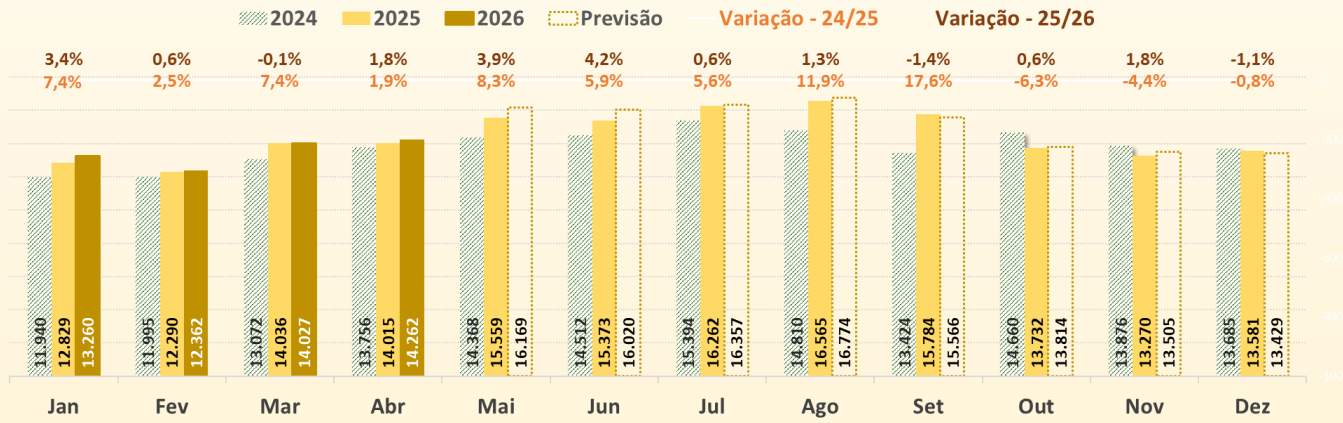
FIR Amazônica - SBAZ

Região Porto Velho - RPH

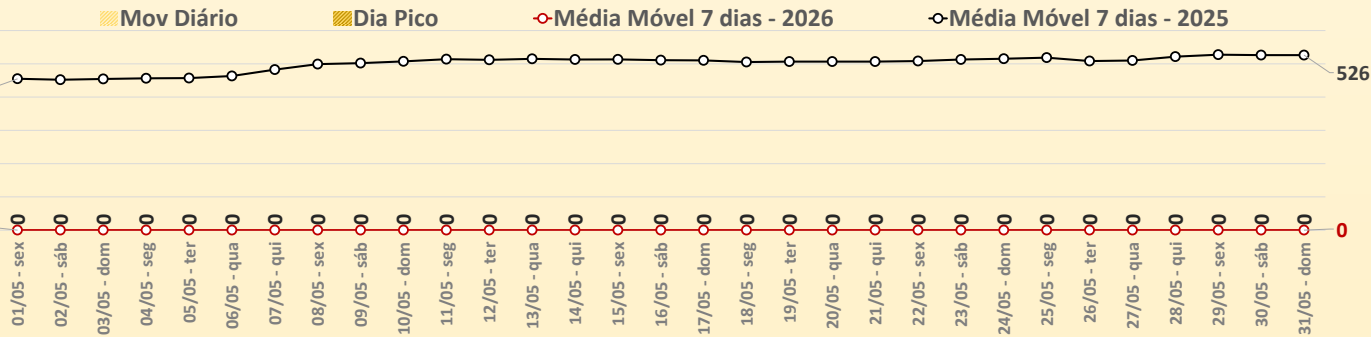


Ausência de dados na FIR Amazônica

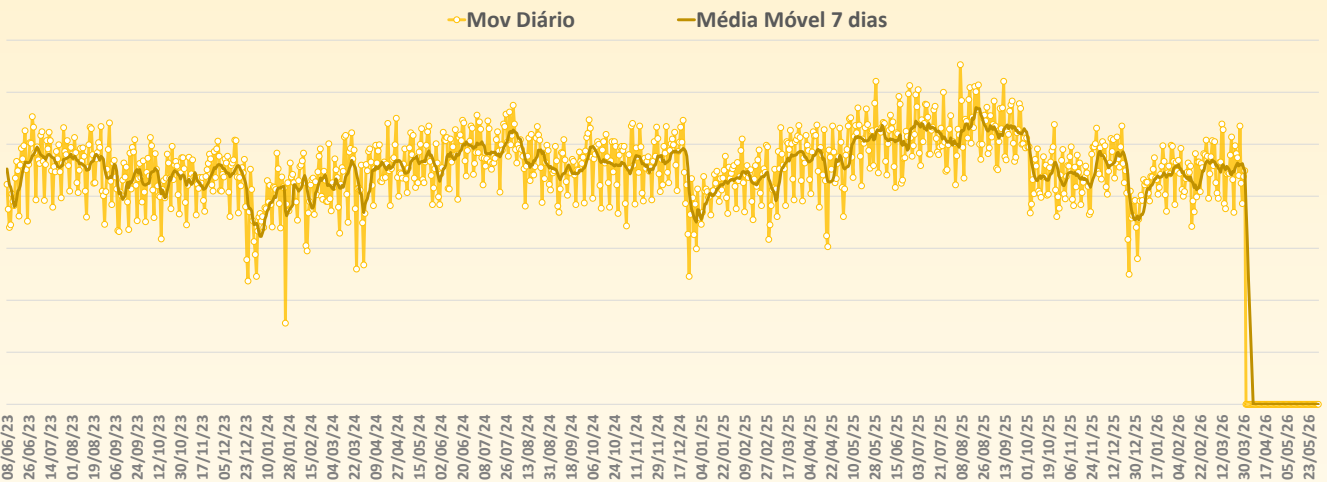
Total de Movimentos



Movimentos Diários e Média Móvel do último mês

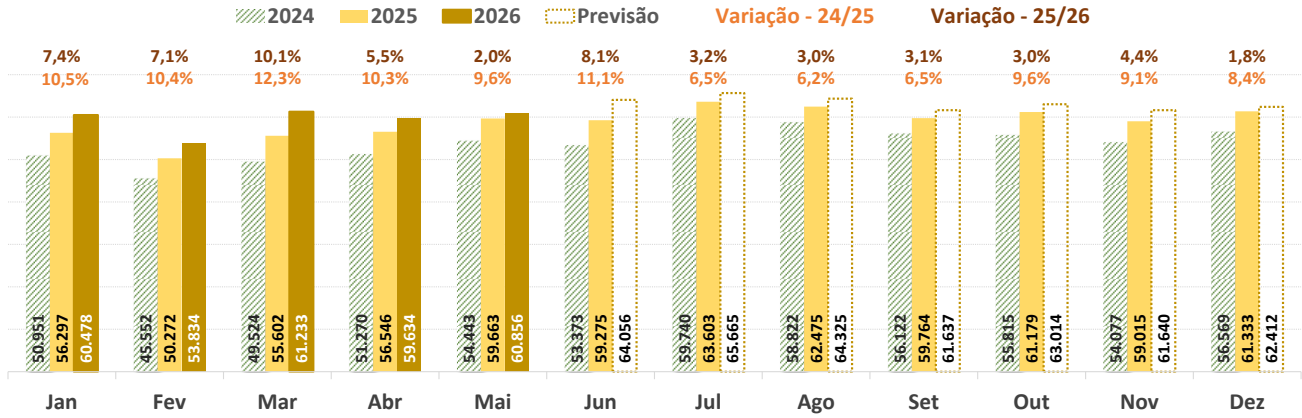


Movimentos Diários e Média Móvel dos últimos três anos

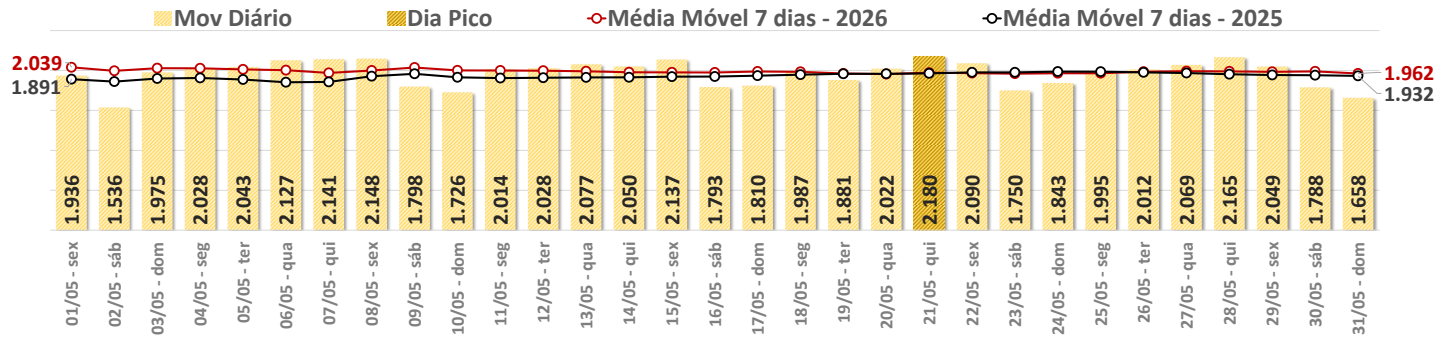




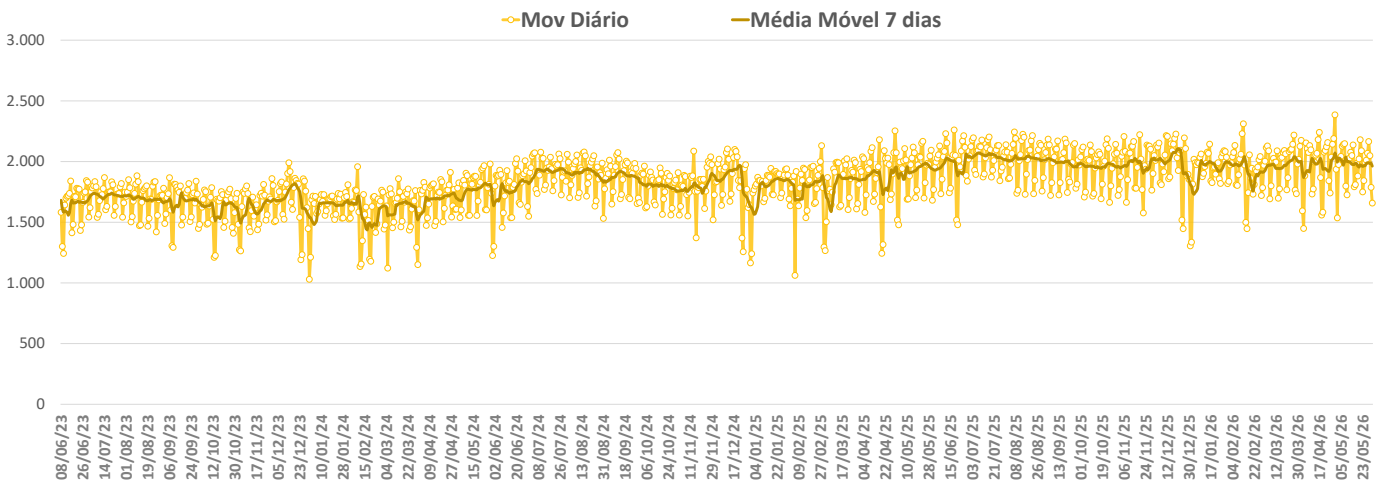
✈ Total de Movimentos



✈ Movimentos Diários e Média Móvel do último mês

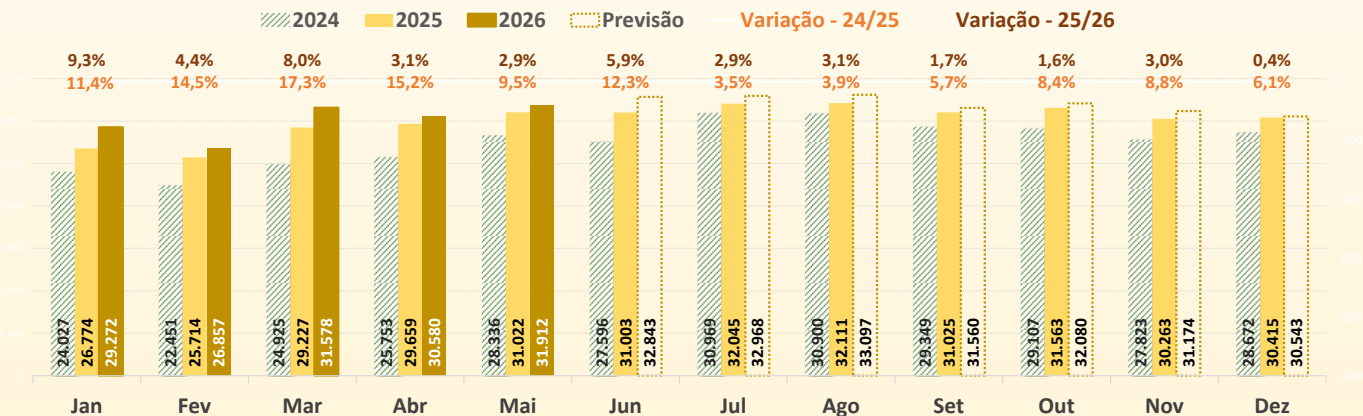


✈ Movimentos Diários e Média Móvel dos últimos três anos

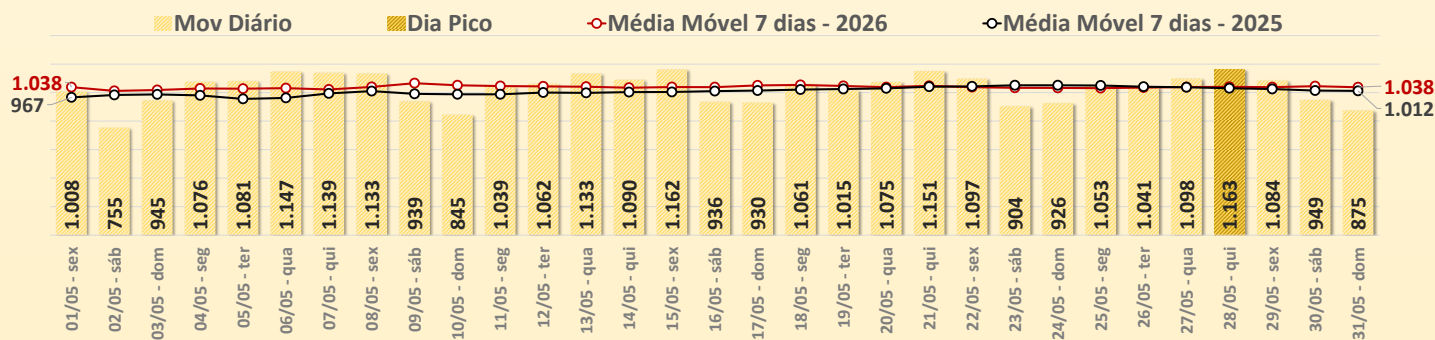




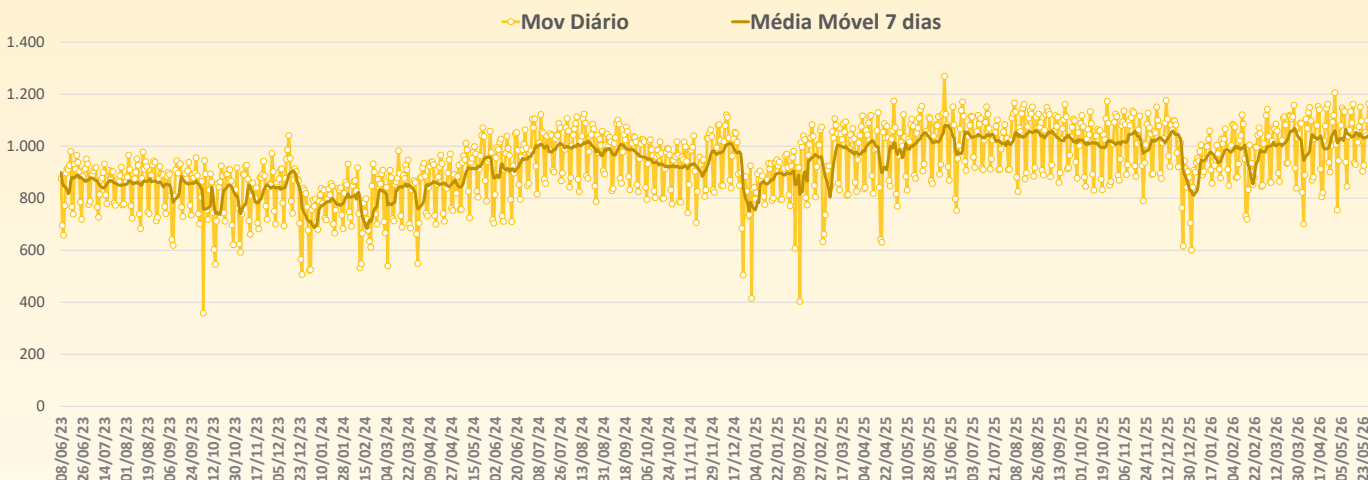
Total de Movimentos



Movimentos Diários e Média Móvel do último mês

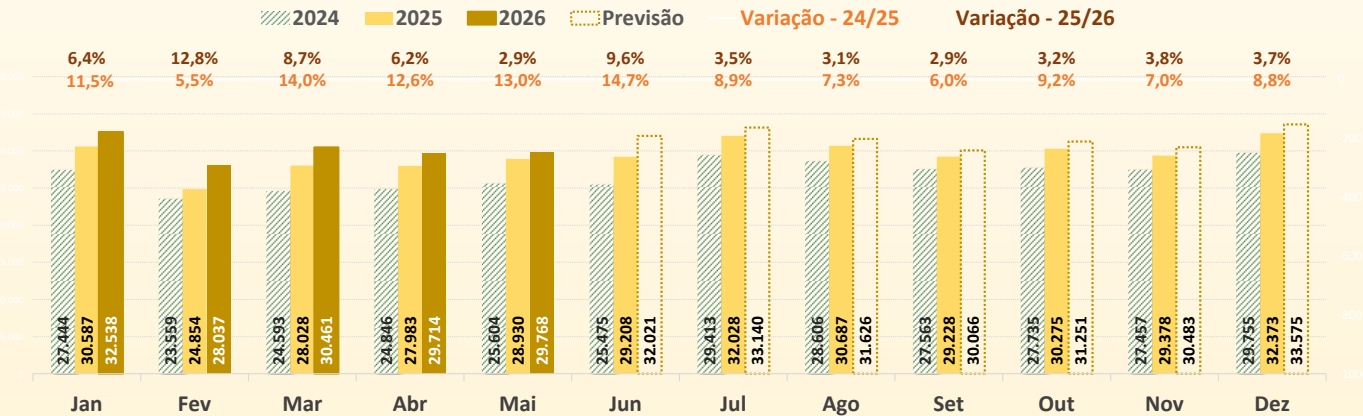


Movimentos Diários e Média Móvel dos últimos três anos

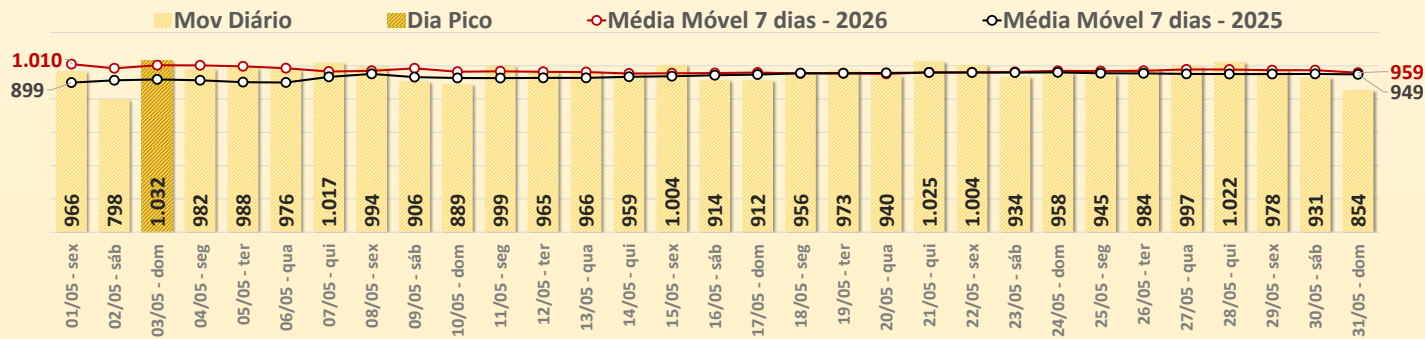




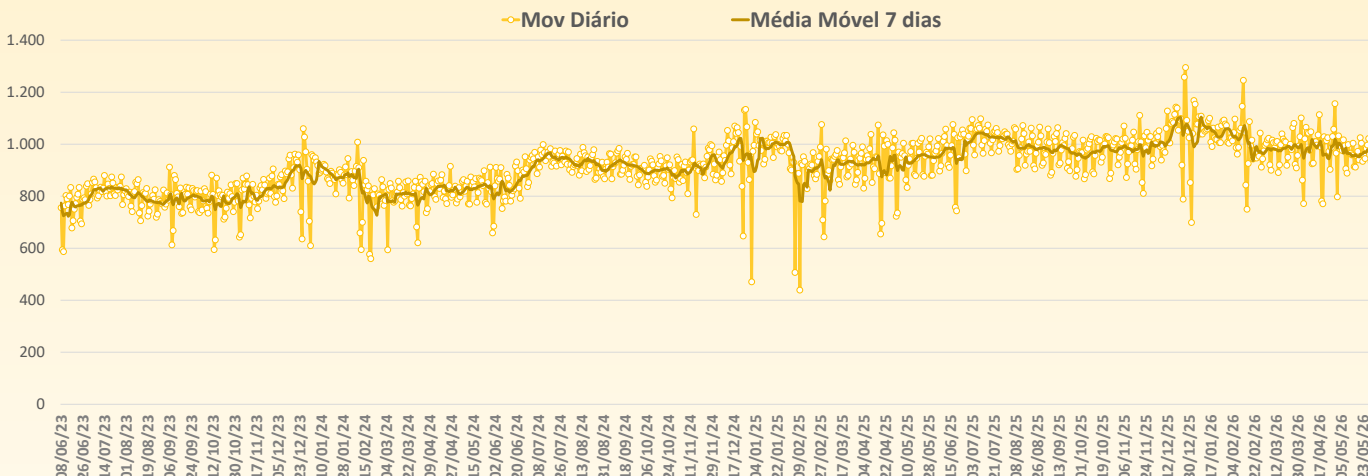
✈ Total de Movimentos



✈ Movimentos Diários e Média Móvel do último mês

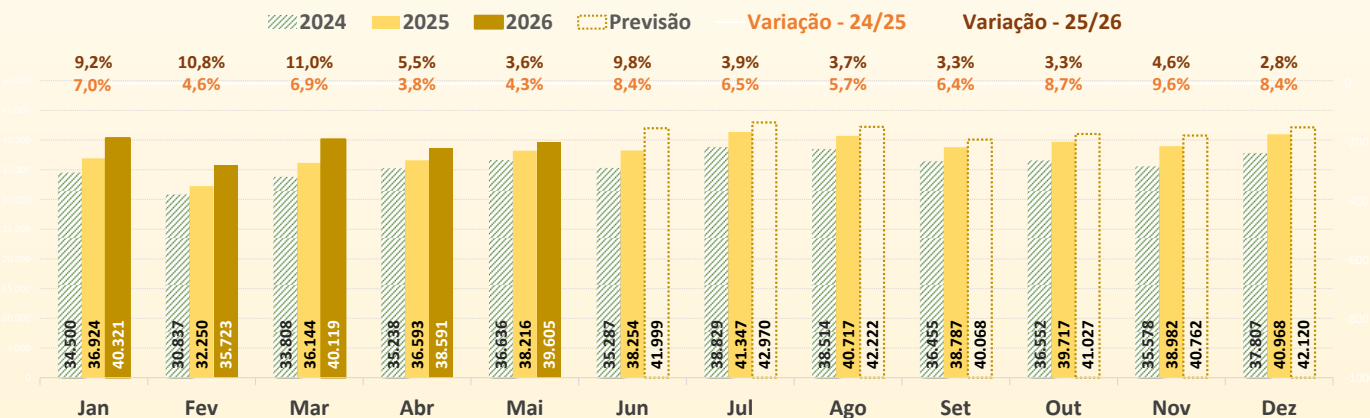


✈ Movimentos Diários e Média Móvel dos últimos três anos

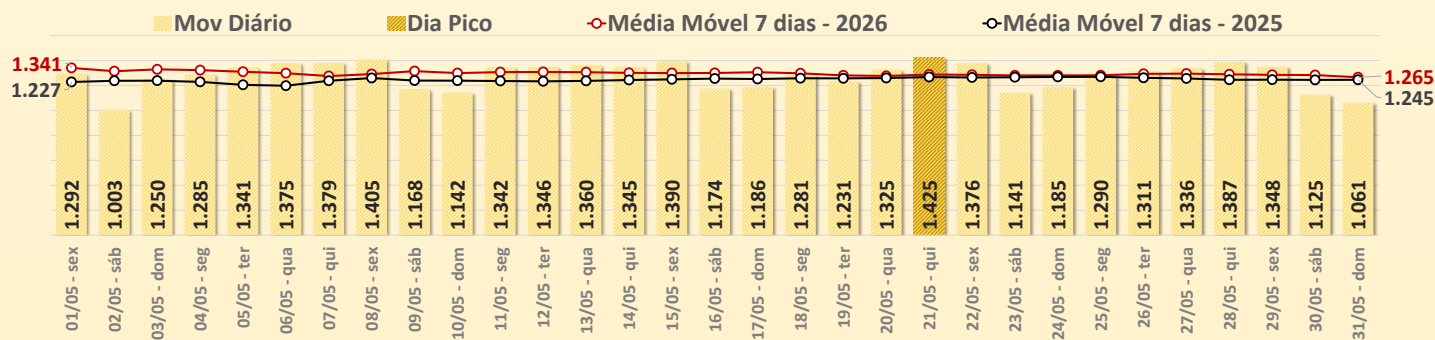




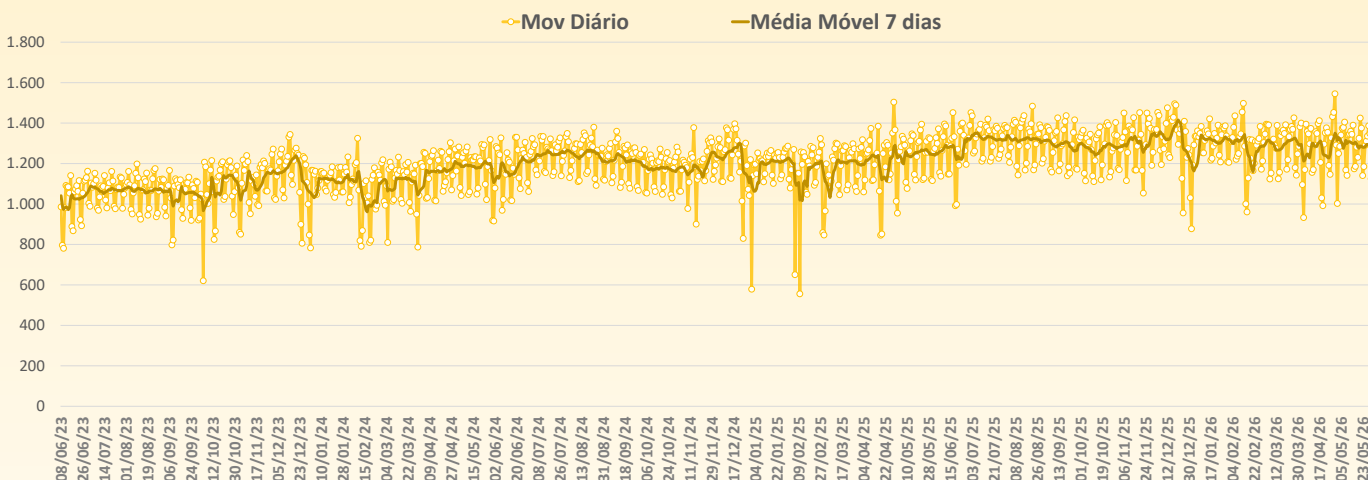
Total de Movimentos



Movimentos Diários e Média Móvel do último mês



Movimentos Diários e Média Móvel dos últimos três anos

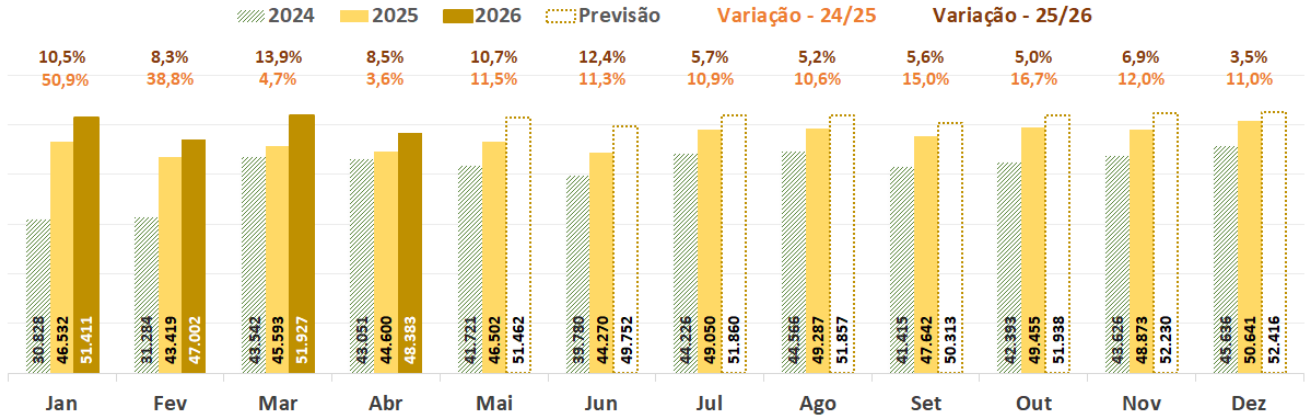


FIR Curitiba - SBCW

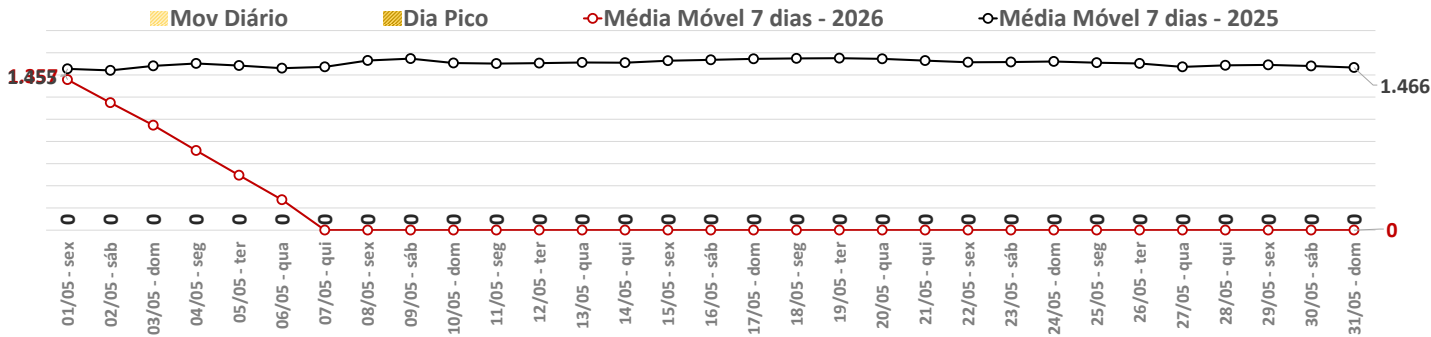


Total de Movimentos

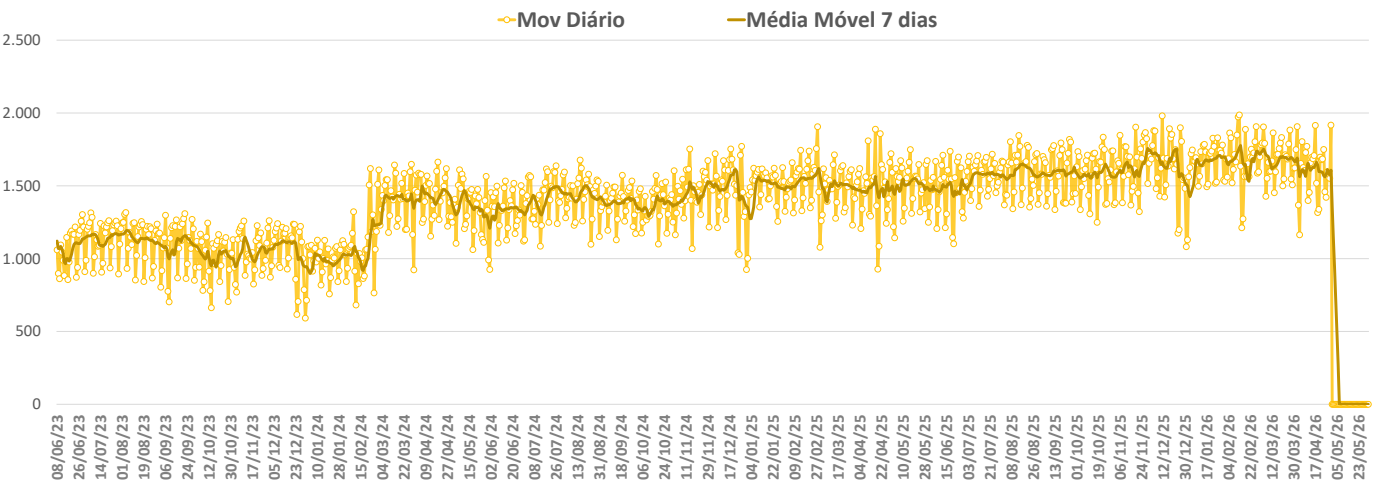
Ausência de dados na FIR Curitiba



Movimentos Diários e Média Móvel do último mês



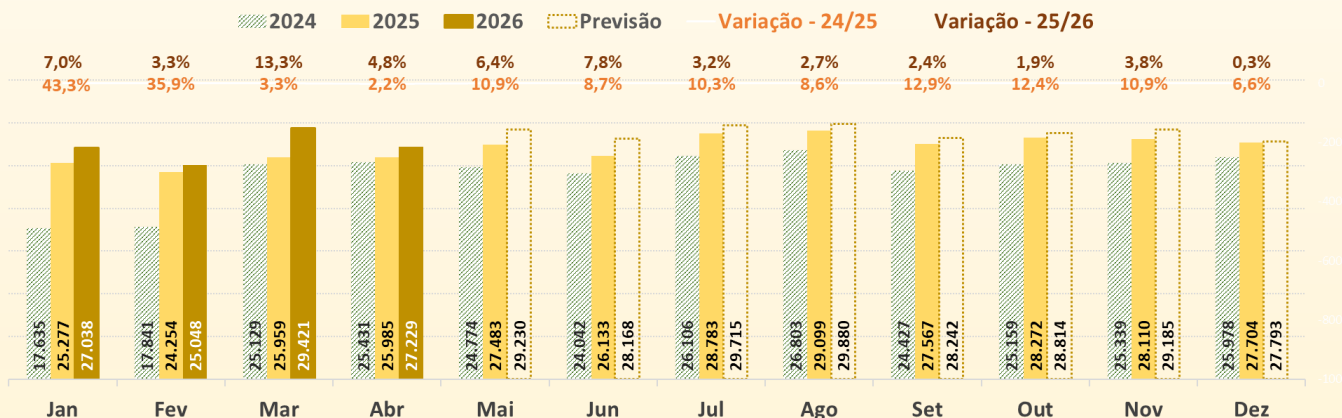
Movimentos Diários e Média Móvel dos últimos três anos



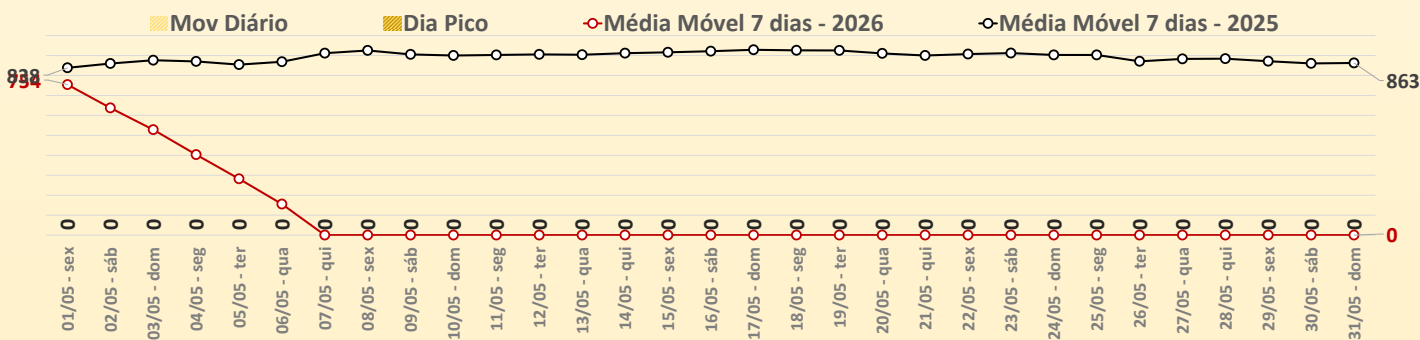


Ausência de dados na FIR Curitiba

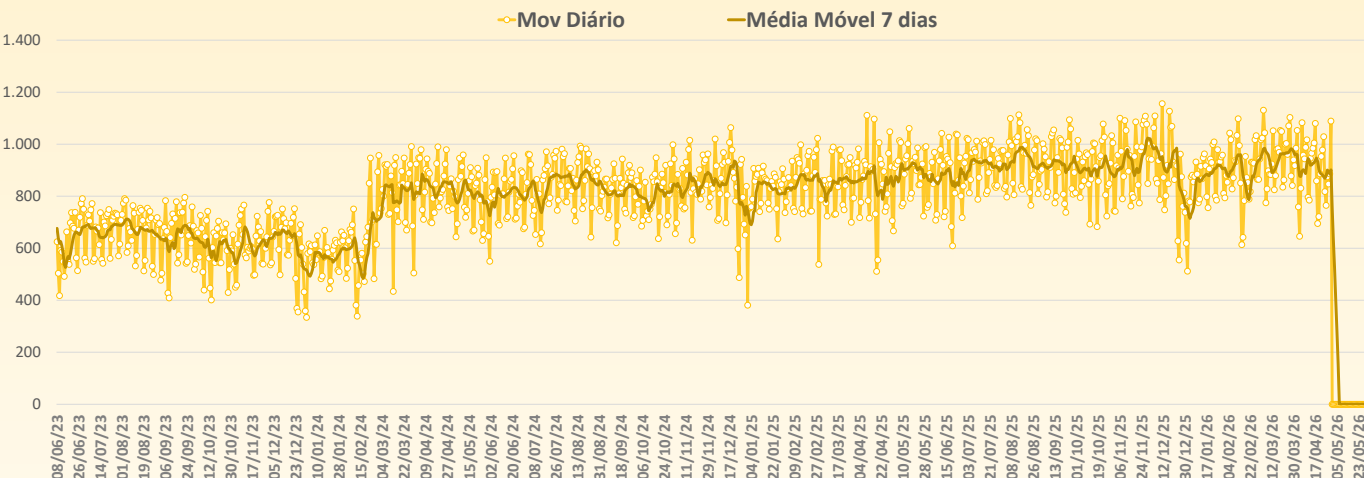
Total de Movimentos



Movimentos Diários e Média Móvel do último mês



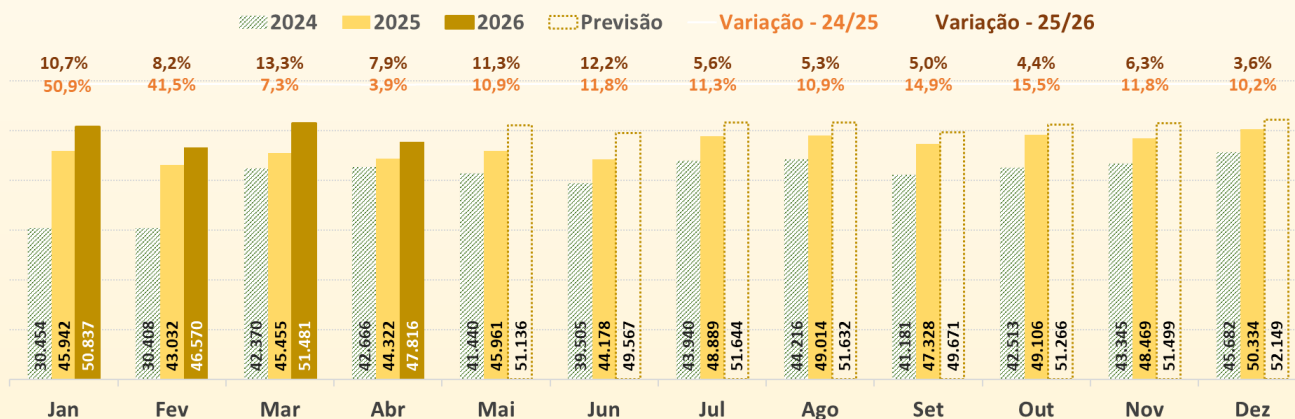
Movimentos Diários e Média Móvel dos últimos três anos



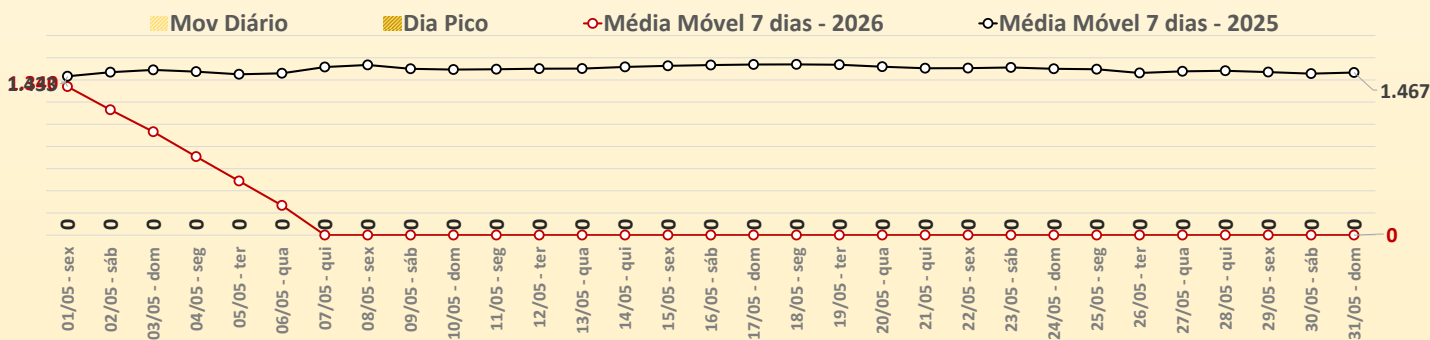


Ausência de dados na FIR Curitiba

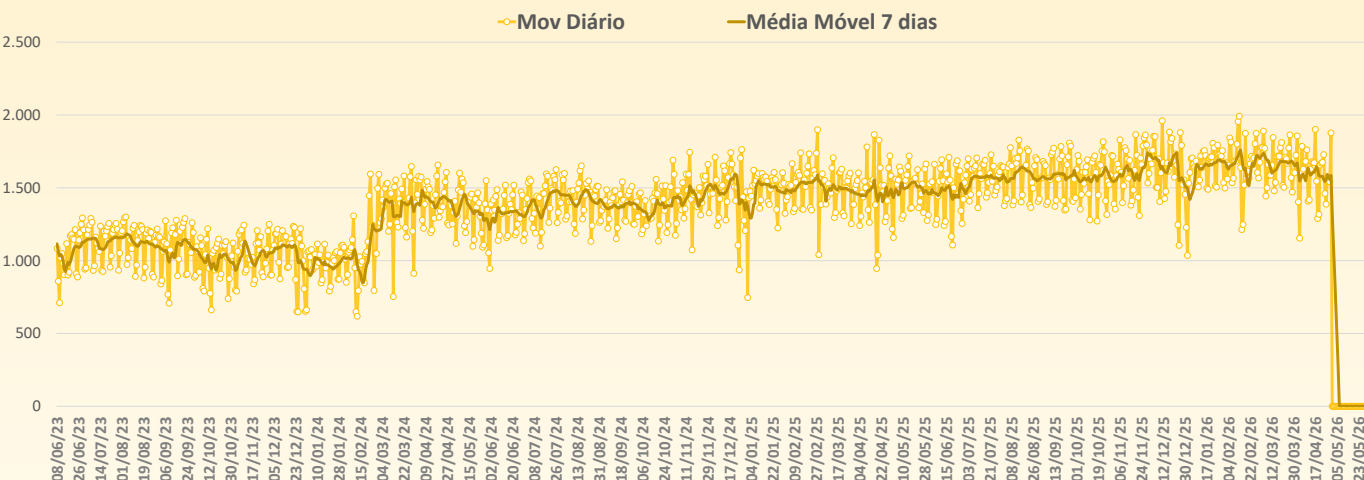
Total de Movimentos



Movimentos Diários e Média Móvel do último mês

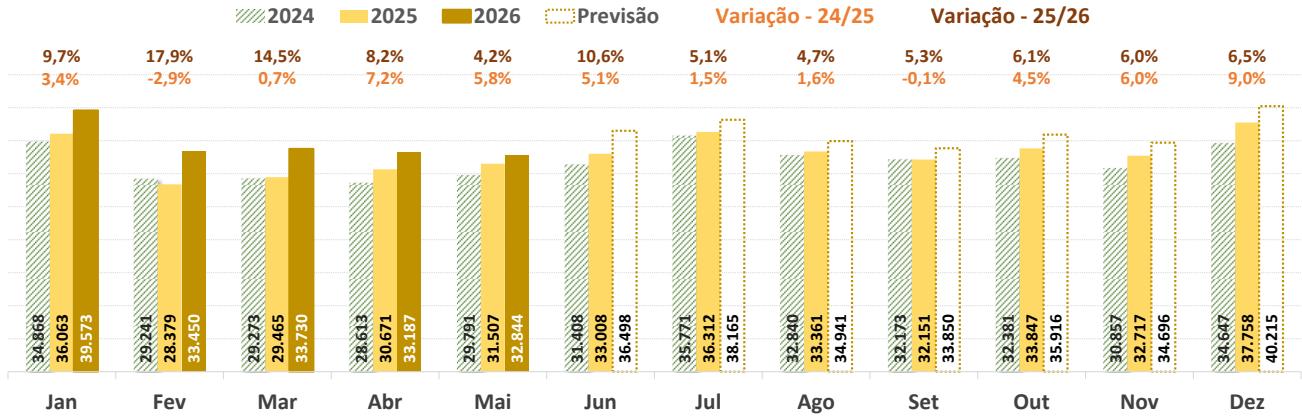


Movimentos Diários e Média Móvel dos últimos três anos

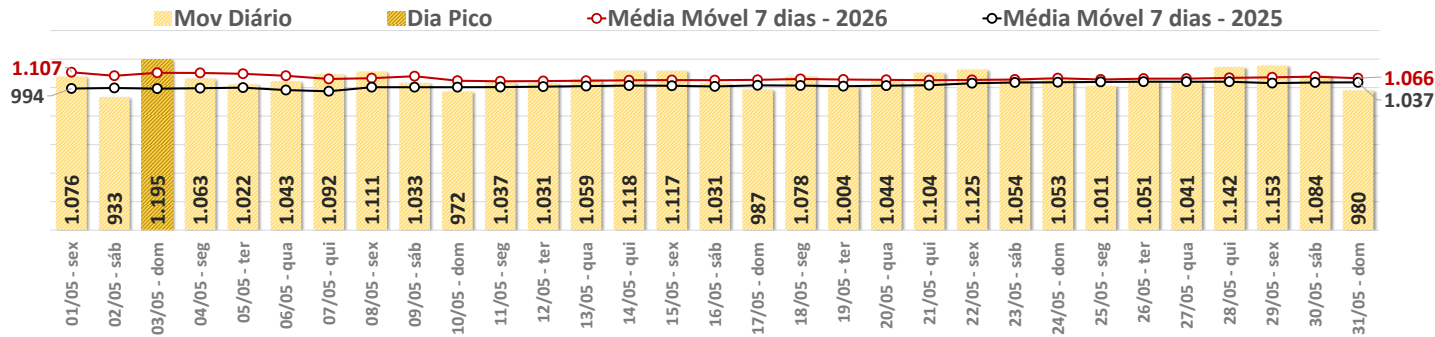




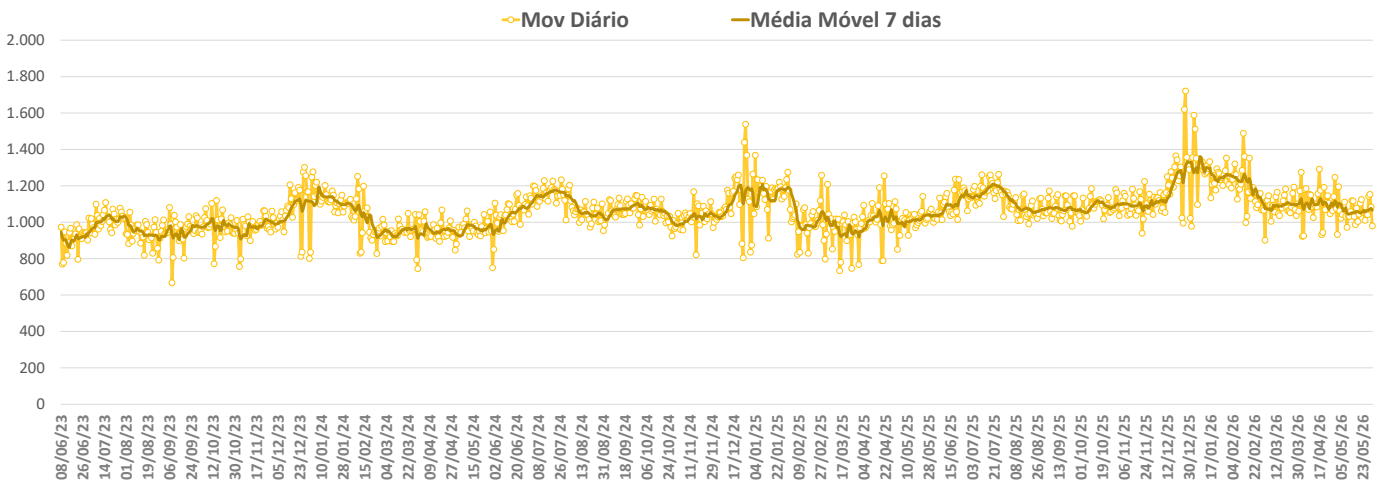
Total de Movimentos



Movimentos Diários e Média Móvel do último mês



Movimentos Diários e Média Móvel dos últimos três anos



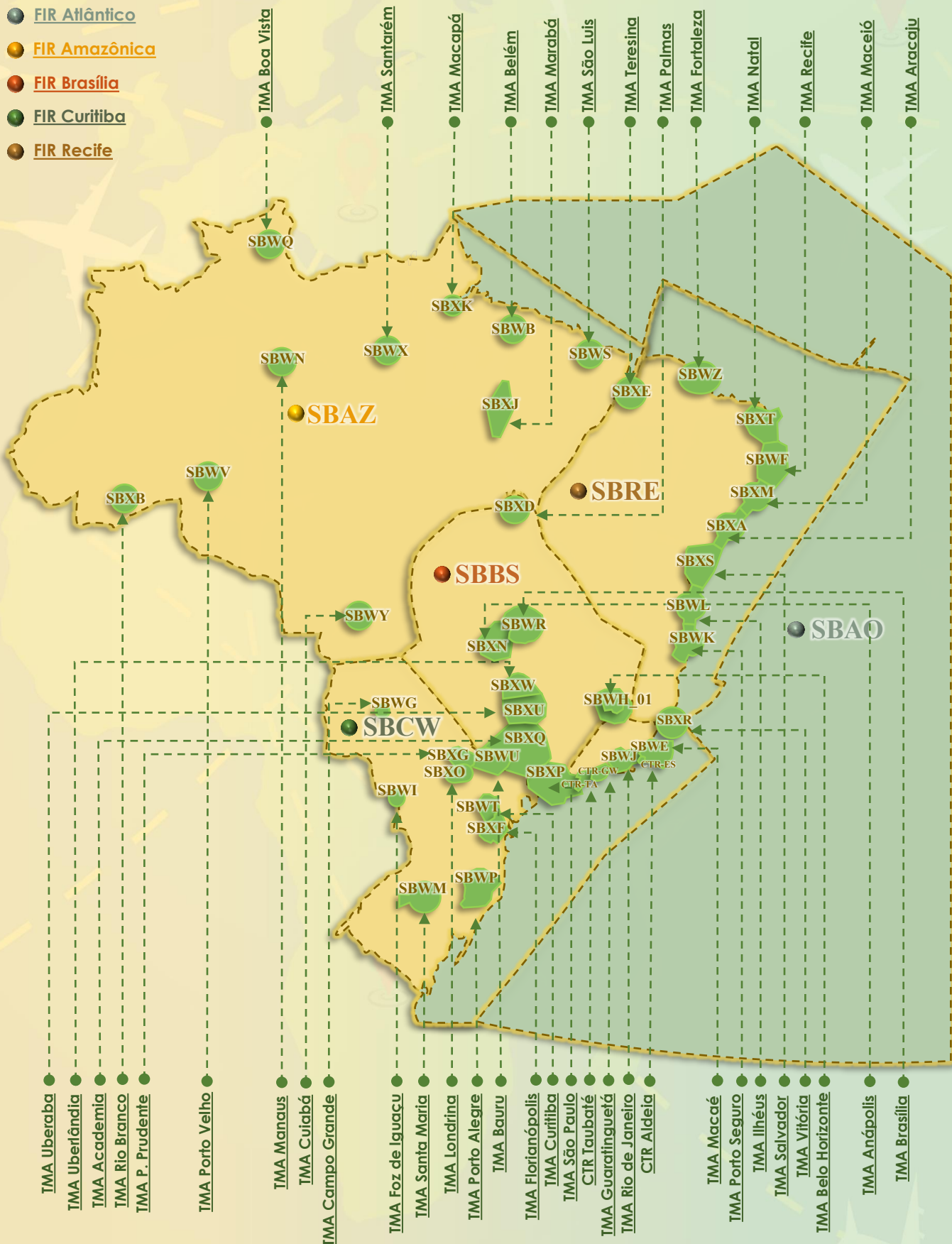


Seção 2
TMA e CTR

Mapa FIR/TMA/CTR



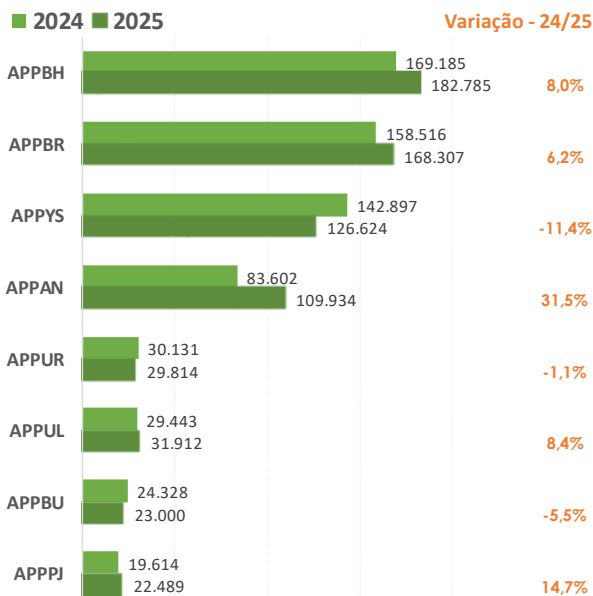
- FIR Atlântico
- FIR Amazônica
- FIR Brasília
- FIR Curitiba
- FIR Recife



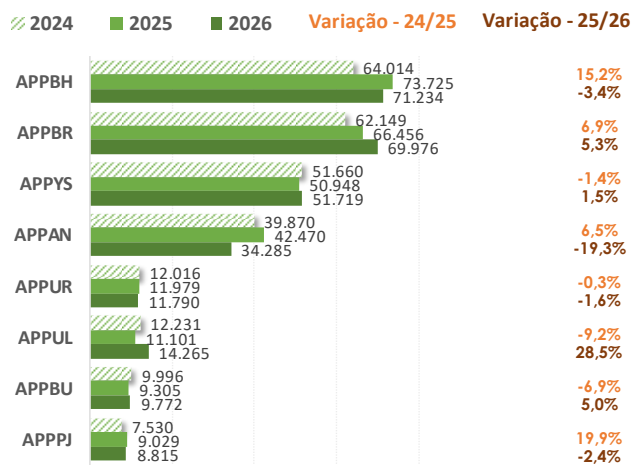
Ausência de dados na TMA Anápolis

✈️ Total de Movimentos – Consolidado das TMA da FIR Brasília

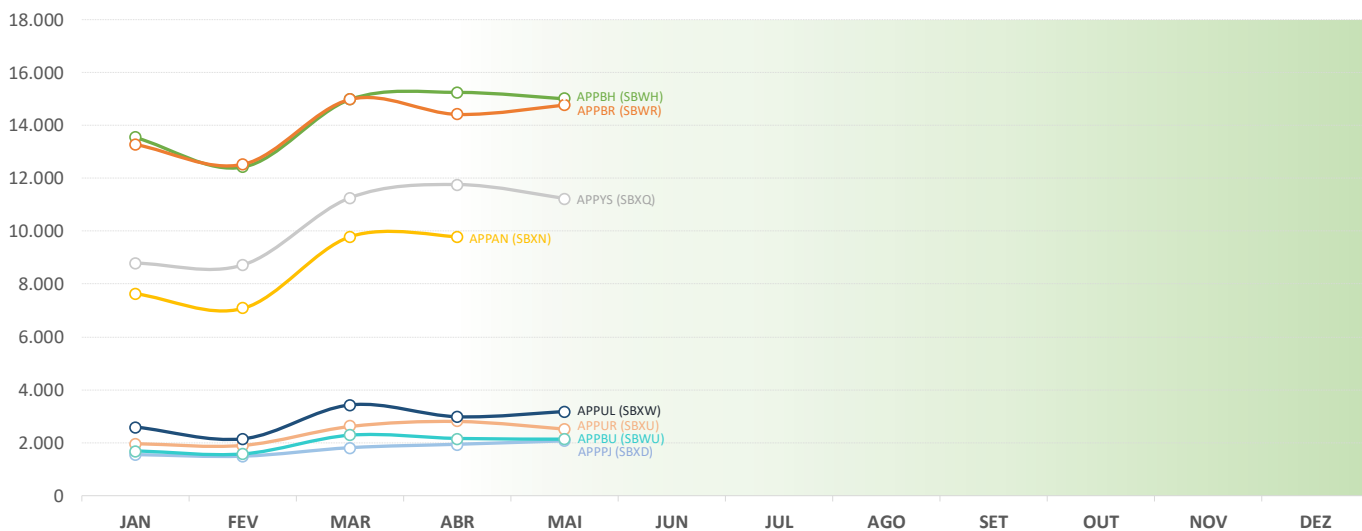
Total do Ano - JAN a DEZ



Total Acumulado até MAI

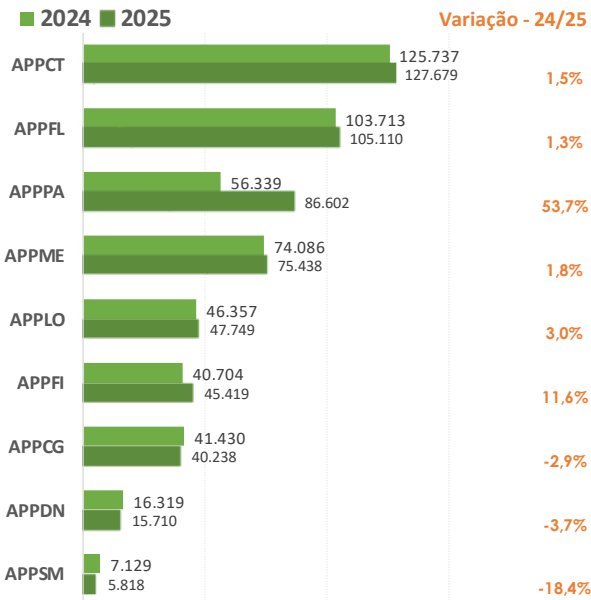


✈️ Total de Movimentos - 2026

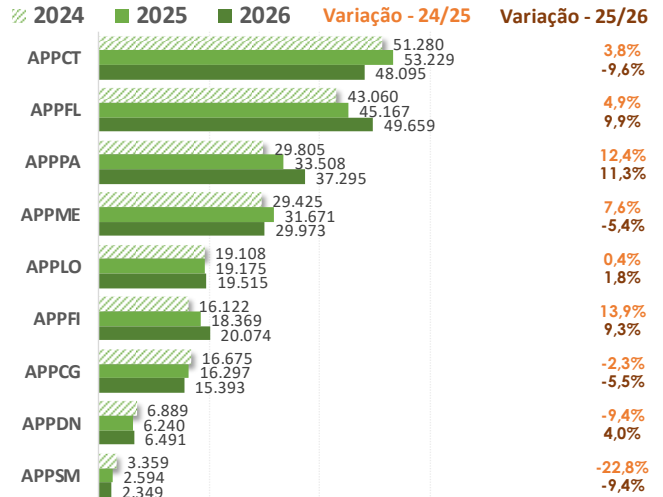


✈️ Total de Movimentos – Consolidado das TMA da FIR Curitiba

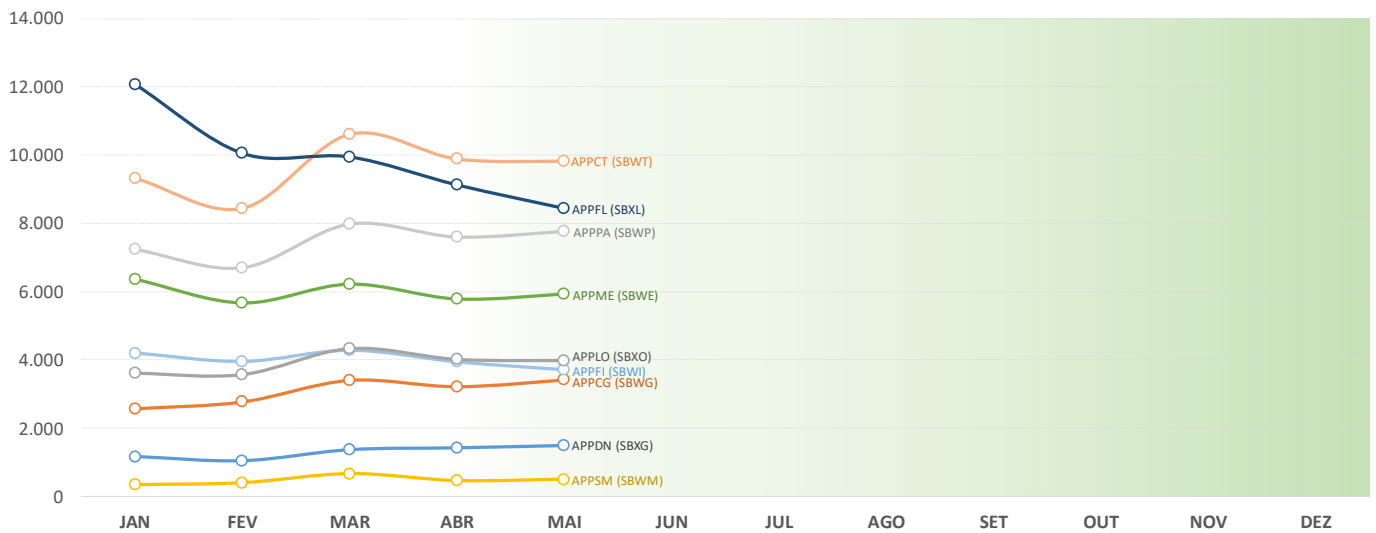
Total do Ano - JAN a DEZ



Total Acumulado até MAI



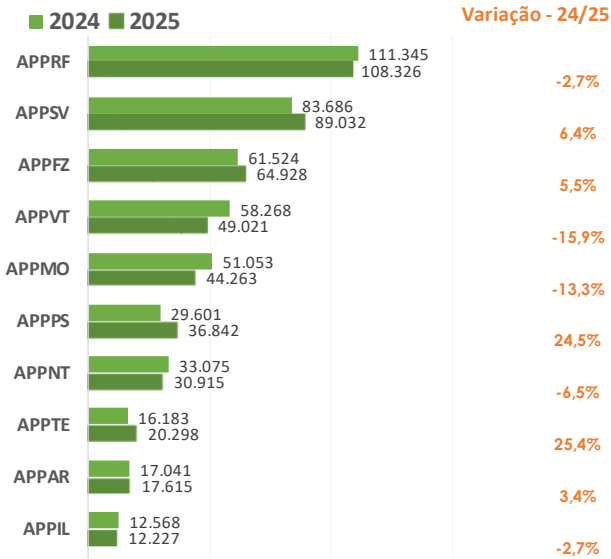
✈️ Total de Movimentos - 2026



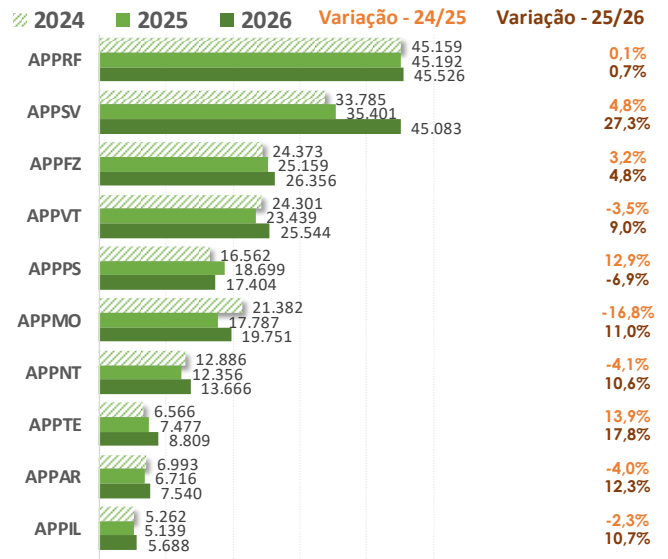
Ausência de dados na TMA Porto Seguro

✈ Total de Movimentos – Consolidado das TMA da FIR Recife

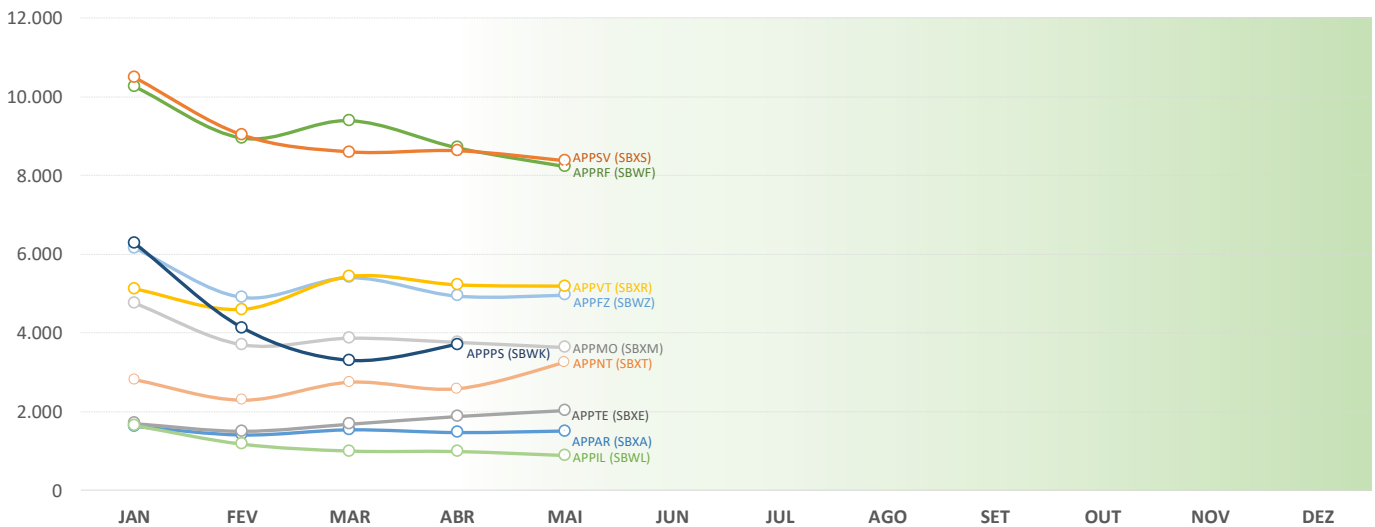
Total do Ano - JAN a DEZ



Total Acumulado até MAI

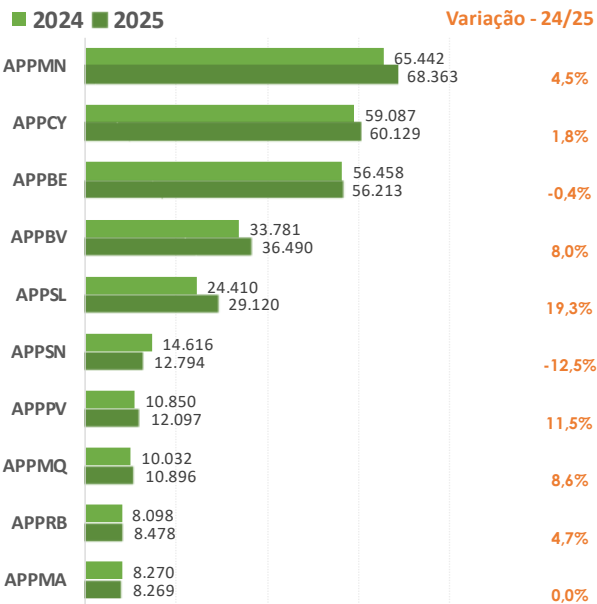


✈ Total de Movimentos - 2026

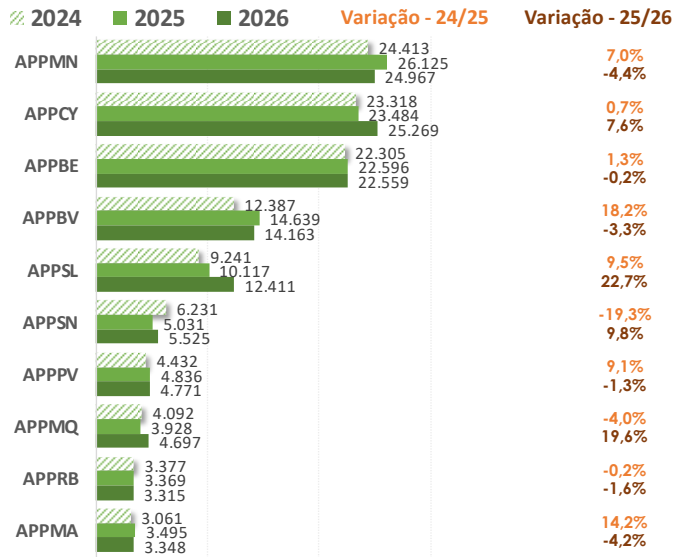


✈️ Total de Movimentos – Consolidado das TMA da FIR Amazônica

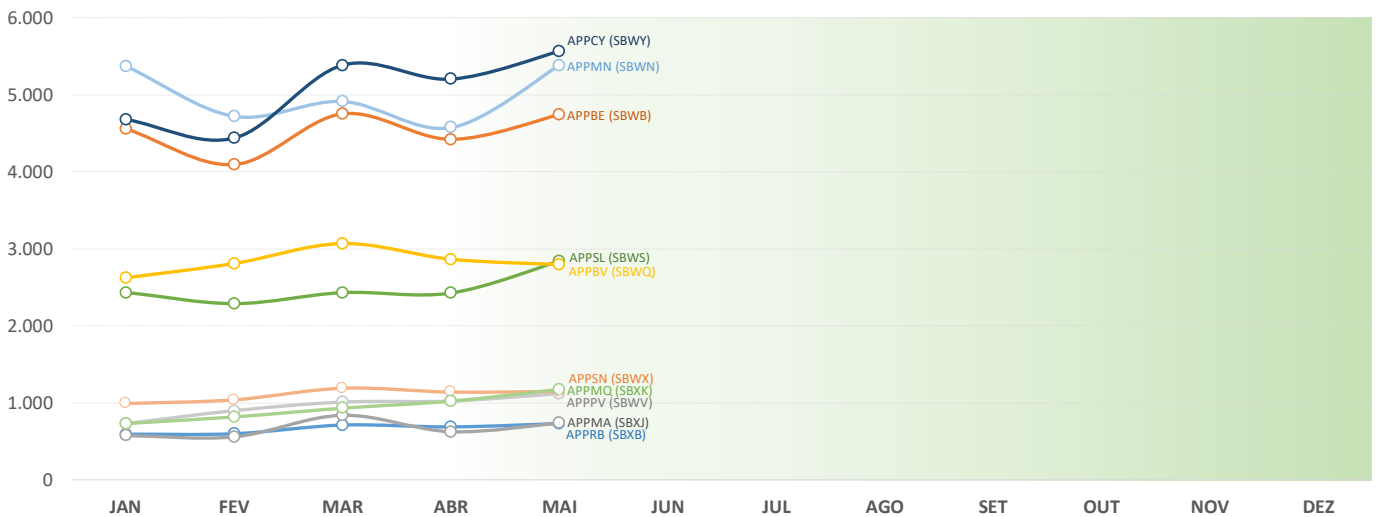
Total do Ano - JAN a DEZ



Total Acumulado até MAI

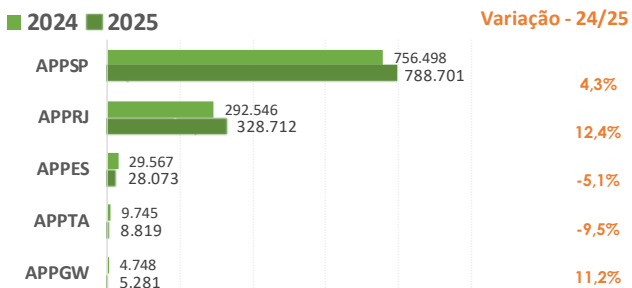


✈️ Total de Movimentos - 2026

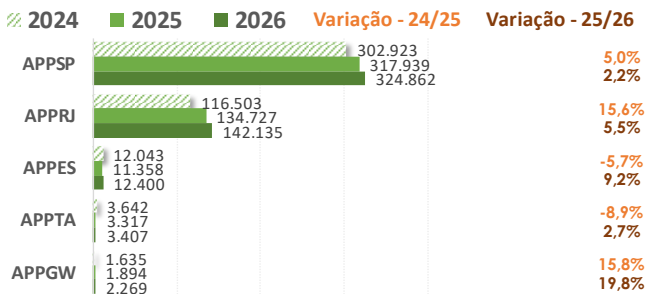


✈ Total de Movimentos – Consolidado das TMA do CRCEA-SE

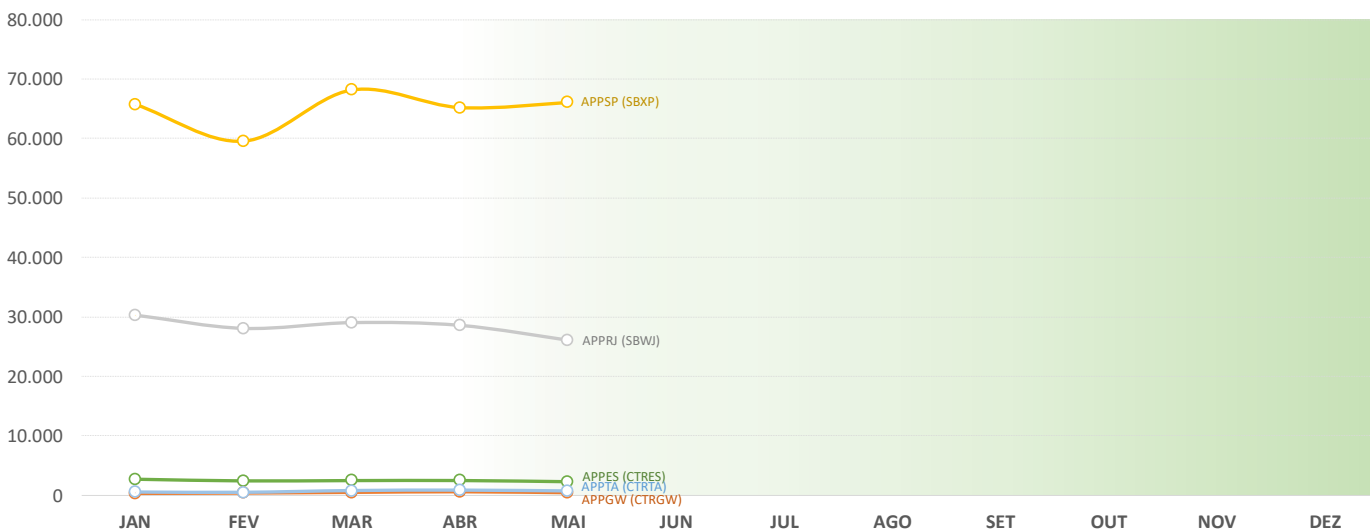
Total do Ano - JAN a DEZ



Total Acumulado até MAI



✈ Total de Movimentos - 2026



✈ DENSIDADE TMA – Áreas de Controle Terminal

A densidade nas TMA é calculada pela soma do total de movimentos realizados nos **últimos 12 meses**, dividida pela área da TMA (em km²). Esse valor reflete a tendência de ocupação nas áreas das TMA, expressa em movimentos por quilômetro quadrado.

* Para o cálculo das densidades das TMA, desconsideramos as CTR, pois suas áreas são relativamente pequenas.

$$\text{DENSIDADE} = \frac{\text{TOTAL DE MOVIMENTOS (12 MESES)}}{\text{ÁREA DA TMA}} = \text{MOV/Km}^2$$

CINDACTA	TMA	APP	ÁREA	2025								2026				
				MAI	JUN	JUL	AGO	SET	OUT	NOV	DEZ	JAN	FEV	MAR	ABR	MAI
CINDACTA I	Belo Horizonte	APPBH	23.661	7,56	7,62	7,65	7,67	7,64	7,69	7,70	7,73	7,69	7,62	7,63	7,65	7,62
	Brasília	APPBR	28.929	5,63	5,66	5,66	5,68	5,70	5,73	5,77	5,82	5,86	5,85	5,90	5,92	5,94
	Palmas	APP PJ	16.999	1,24	1,26	1,27	1,28	1,29	1,31	1,32	1,32	1,32	1,31	1,32	1,33	1,31
	Anápolis	APPAN	25.409	4,16	4,18	4,18	4,17	4,19	4,10	3,55	4,33	4,35	4,33	4,38	4,41	4,00
	Academia	APPYS	52.728	2,48	2,46	2,46	2,46	2,68	2,62	2,49	2,40	2,40	2,38	2,39	2,42	2,42
	Uberaba	APPUR	26.416	1,14	1,14	1,14	1,14	1,13	1,13	1,12	1,13	1,13	1,12	1,16	1,16	1,03
	Uberlândia	APPUL	16.856	1,68	1,67	1,67	1,68	1,71	1,76	1,83	1,89	1,93	1,94	2,02	2,05	1,89
Bauru	APPBU	16.178	1,46	1,43	1,42	1,28	1,42	1,42	1,43	1,42	1,43	1,43	1,41	1,44	1,45	1,45
CINDACTA II	Macaé	APPME	46.423	1,64	1,65	1,64	1,63	1,62	1,62	1,62	1,63	1,62	1,61	1,61	1,60	1,59
	Campo Grande	APPCG	17.239	2,38	2,37	2,34	2,34	2,35	2,35	2,36	2,33	2,31	2,30	2,31	2,29	2,28
	Foz do Iguaçu	APPFI	17.239	2,49	2,50	2,52	2,55	2,58	2,55	2,61	2,63	2,65	2,68	2,70	2,73	2,73
	Santa Maria	APPSM	18.884	0,34	0,32	0,31	0,31	0,31	0,31	0,31	0,31	0,30	0,30	0,30	0,30	0,30
	Porto Alegre	APPPA	22.129	2,71	2,90	3,10	3,31	3,55	3,74	3,84	3,91	3,96	3,99	4,04	4,06	4,08
	Curitiba	APPCT	28.677	4,45	4,43	4,44	4,42	4,43	4,45	4,45	4,45	4,42	4,36	4,35	4,32	4,27
	Florianópolis	APPFL	32.865	3,22	3,18	3,17	3,13	3,13	3,14	3,16	3,20	3,24	3,27	3,29	3,32	3,33
Presidente Prudente	APPDN	26.349	0,60	0,59	0,59	0,59	0,60	0,60	0,60	0,60	0,60	0,59	0,60	0,56	0,61	
Londrina	APPLD	28.132	1,65	1,63	1,65	1,65	1,66	1,68	1,69	1,70	1,70	1,70	1,70	1,72	1,72	1,71
CINDACTA III	Recife	APPRF	31.321	3,56	3,54	3,51	3,48	3,46	3,45	3,45	3,46	3,46	3,47	3,48	3,49	3,47
	Porto Seguro	APPPS	21.218	1,63	1,65	1,82	1,97	1,98	1,94	1,84	2,06	2,09	2,14	2,12	2,14	2,00
	Ilhéus	APPIL	21.002	0,59	0,59	0,59	0,58	0,58	0,58	0,58	0,58	0,59	0,62	0,64	0,66	0,61
	Fortaleza	APPFZ	31.901	1,95	1,96	1,97	1,97	1,98	1,99	2,01	2,04	2,05	2,07	2,09	2,08	2,07
	Aracaju	APPAR	22.433	0,75	0,75	0,76	0,76	0,76	0,77	0,78	0,79	0,79	0,81	0,82	0,82	0,82
	Teresina	APPTE	17.239	0,99	1,03	1,07	1,09	1,13	1,16	1,17	1,18	1,19	1,20	1,22	1,24	1,25
	Maceió	APPMO	20.316	2,34	2,33	2,26	2,15	2,11	2,15	2,16	2,18	2,20	2,23	2,25	2,27	2,28
	Vitória	APPVT	17.099	3,08	3,07	2,78	2,49	3,05	2,93	2,50	2,87	2,89	2,90	2,96	2,97	2,99
Salvador	APPSV	32.043	2,66	2,67	2,68	2,69	2,68	2,69	2,71	2,78	2,85	2,93	2,97	3,03	3,08	
Natal	APPNT	27.952	1,16	1,16	1,13	1,12	1,11	1,11	1,10	1,11	1,11	1,12	1,13	1,14	1,15	
CINDACTA IV	São Luis	APPSL	17.239	1,47	1,49	1,51	1,53	1,54	1,59	1,64	1,69	1,73	1,76	1,79	1,80	1,82
	Belem	APPBE	17.239	3,29	3,28	3,26	3,26	3,23	3,21	3,25	3,26	3,26	3,24	3,26	3,26	3,26
	Manaus	APPMN	17.239	3,90	3,94	3,95	3,96	3,97	3,94	3,95	3,97	3,96	3,94	3,94	3,91	3,90
	Boa Vista	APPBV	17.239	2,09	2,13	2,12	2,10	2,08	2,08	2,09	2,12	2,12	2,13	2,12	2,10	2,09
	Porto Velho	APPV	17.239	0,65	0,66	0,66	0,68	0,70	0,70	0,70	0,70	0,69	0,70	0,69	0,69	0,70
	Santarém	APPSN	17.239	0,78	0,76	0,75	0,74	0,74	0,73	0,74	0,74	0,74	0,75	0,76	0,76	0,77
	Cuiabá	APPCB	17.239	3,44	3,43	3,42	3,44	3,46	3,47	3,47	3,49	3,54	3,55	3,58	3,59	3,59
	Rio Branco	APPRB	19.006	0,43	0,43	0,44	0,44	0,45	0,45	0,45	0,45	0,44	0,45	0,45	0,45	0,44
	Marabá	APPMA	23.966	0,36	0,36	0,36	0,35	0,35	0,34	0,35	0,35	0,34	0,34	0,35	0,34	0,31
Macapá	APPMQ	13.199	0,75	0,76	0,78	0,79	0,81	0,81	0,82	0,83	0,83	0,83	0,85	0,86	0,88	
CRCEA-SE	Aldeia	APPES	7.599	3,80	3,73	3,62	3,53	3,55	3,59	3,65	3,69	3,71	3,76	3,81	3,82	3,83
	Guaratinguetá	APPGW	1.085	4,62	4,65	4,68	4,72	4,77	4,85	4,81	4,87	4,92	4,93	5,01	5,20	5,21
	Taubaté	APPAT	956	9,88	9,58	9,33	9,29	9,26	8,93	9,00	9,23	9,19	8,86	8,87	9,31	9,32
	São Paulo	APPSP	36.353	21,22	21,25	21,30	21,34	21,40	21,50	21,60	21,70	21,75	21,73	21,85	21,79	21,89
	Rio de Janeiro	APPRJ	34.157	9,10	9,17	9,23	9,31	9,32	9,42	9,52	9,62	9,70	9,76	9,78	9,85	9,84

Ranking de TMA



Ranking de Terminais e CTR - Maio

RANKING MENSAL :: MAI-2026							MAI-2019 / MAI-2026	
EVOLUÇÃO MENSAL			TMA	DEP/ARR	MAI-2025 / MAI-2026		DIFF %	
MAR	ABR	MAI			DIFF	DIFF %		
1	1	1	APPSP	66.103	-456	-0,7%	+24,4%	
2	2	2	APPRJ	26.148	-389	-1,5%	+31,9%	
4	3	3	APPBH	15.008	-654	-4,2%	+30,4%	
3	4	4	APPBR	14.777	+451	+3,1%	+8,7%	
5	5	5	APPYS	11.222	-409	-3,5%	+0,6%	
6	6	6	APPCT	9.825	-1.227	-11,1%	+18,7%	
7	8	7	APPFL	8.440	+601	+7,7%	+0,0%	
10	10	8	APPSV	8.363	+1.600	+23,7%	+53,9%	
9	9	9	APPRF	8.234	-574	-6,5%	+11,4%	
11	11	10	APPPA	7.770	+534	+7,4%	+7,3%	
12	12	11	APPME	5.933	-374	-5,9%	-9,2%	
15	14	12	APPCY	5.562	-58	-1,0%	+20,4%	
16	16	13	APPMN	5.381	-257	-4,6%	+20,0%	
13	13	14	APPVT	5.185	+363	+7,5%	+9,9%	
14	15	15	APPFZ	4.960	-356	-6,7%	+2,8%	
17	17	16	APPBE	4.739	-78	-1,6%	+14,5%	
18	18	17	APPLO	3.984	-370	-8,5%	+4,4%	
19	19	18	APPFI	3.711	+112	+3,1%	+15,2%	
20	20	19	APPMO	3.636	+142	+4,1%	+98,4%	
22	22	20	APPCG	3.421	-238	-6,5%	-14,0%	
25	26	21	APPNT	3.250	+432	+15,3%	-39,1%	
21	23	22	APPUL	3.170	+526	+19,9%	+19,2%	
28	28	23	APPSL	2.836	+375	+15,2%	+44,8%	
24	24	24	APPBV	2.796	-236	-7,8%	+111,0%	
26	25	25	APPUR	2.515	-303	-10,8%	-7,1%	
27	27	26	APPES	2.274	+123	+5,7%	-16,7%	
29	29	27	APPBU	2.119	+7	+0,3%	-18,1%	
30	30	28	APPJ	2.054	-253	-11,0%	+27,0%	
31	31	29	APPTE	2.032	+260	+14,7%	+64,4%	
32	32	30	APPAR	1.507	-17	-1,1%	+26,4%	
33	33	31	APPDN	1.494	-161	-9,7%	-13,1%	
37	35	32	APPMQ	1.178	+294	+33,3%	+54,0%	
34	34	33	APPSN	1.152	+103	+9,8%	-15,2%	
35	36	34	APPPV	1.118	+89	+8,6%	-8,7%	
36	37	35	APPIL	887	+72	+8,8%	+28,7%	
38	40	36	APPMA	742	-39	-5,0%	+23,1%	
40	39	37	APPRB	729	-87	-10,7%	+41,0%	
39	38	38	APPTA	728	-42	-5,5%	-	
41	42	39	APPSM	500	-42	-7,7%	-4,9%	
42	41	40	APPGW	447	+16	+3,7%	+53,6%	
8	7	41	APPAN	0	-10.297	-100,0%	-100,0%	
23	21	42	APPPS	0	-2.993	-100,0%	-100,0%	

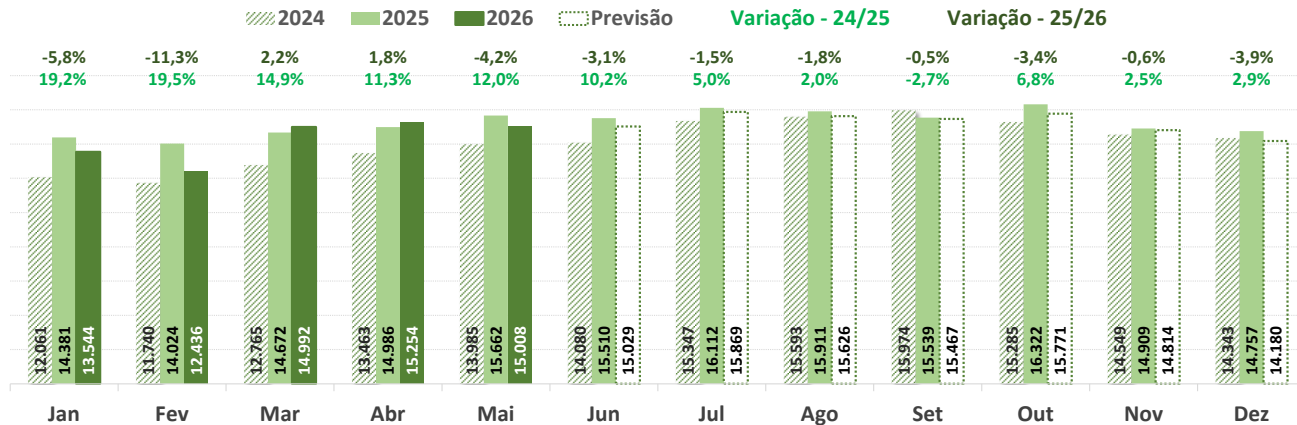
Ranking de Terminais e CTR - Acumulado no Ano (Maio)

RANKING MENSAL :: MAI-2026							MAI-2019 /
EVOLUÇÃO MENSAL			TMA	DEP/ARR	MAI-2025 / MAI-2026		MAI-2026
MAR	ABR	MAI			DIFF	DIFF %	DIFF %
1	1	1	APPSP	324.862	+6.923	+2,2%	+18,9%
2	2	2	APPRJ	142.135	+7.408	+5,5%	+34,1%
3	3	3	APPBH	71.234	-2.491	-3,4%	+21,1%
4	4	4	APPBR	69.976	+3.520	+5,3%	+7,0%
6	6	5	APPYS	51.719	+771	+1,5%	+8,2%
5	5	6	APPFL	49.659	+4.492	+9,9%	+2,1%
8	7	7	APPCT	48.095	-5.134	-9,6%	+13,3%
7	8	8	APPRF	45.526	+334	+0,7%	+15,7%
9	9	9	APPSV	45.083	+9.682	+27,3%	+35,5%
11	11	10	APPPA	37.295	+3.787	+11,3%	-0,2%
10	10	11	APPAN	34.285	-8.185	-19,3%	-8,9%
12	12	12	APPME	29.973	-1.698	-5,4%	-13,0%
13	13	13	APPFZ	26.356	+1.197	+4,8%	-0,5%
14	14	14	APPVT	25.544	+2.105	+9,0%	+3,9%
16	15	15	APPCY	25.269	+1.785	+7,6%	+15,1%
15	16	16	APPMN	24.967	-1.158	-4,4%	+15,0%
18	17	17	APPBE	22.559	-37	-0,2%	+24,0%
19	19	18	APPFI	20.074	+1.705	+9,3%	+20,8%
20	20	19	APPMO	19.751	+1.964	+11,0%	+55,8%
21	21	20	APPLO	19.515	+340	+1,8%	+9,4%
17	18	21	APPPS	17.404	-1.295	-6,9%	+72,3%
22	22	22	APPCG	15.393	-904	-5,5%	-8,6%
24	24	23	APPUL	14.265	+3.164	+28,5%	+20,1%
23	23	24	APPBV	14.163	-476	-3,3%	+101,8%
25	25	25	APPNT	13.666	+1.310	+10,6%	-32,8%
27	27	26	APPSL	12.411	+2.294	+22,7%	+40,1%
26	26	27	APPES	12.400	+1.042	+9,2%	-10,5%
28	28	28	APPUR	11.790	-189	-1,6%	+2,9%
29	29	29	APPBU	9.772	+467	+5,0%	-12,7%
31	31	30	APPPJ	8.815	-214	-2,4%	+32,4%
30	30	31	APPTA	8.809	+1.332	+17,8%	+55,9%
32	32	32	APPAR	7.540	+824	+12,3%	+26,5%
34	33	33	APPDN	6.491	+251	+4,0%	+0,2%
33	34	34	APPIL	5.688	+549	+10,7%	+25,0%
35	35	35	APPSN	5.525	+494	+9,8%	-5,9%
36	36	36	APPPV	4.771	-65	-1,3%	-27,0%
37	37	37	APPMQ	4.697	+769	+19,6%	+28,5%
40	38	38	APPTA	3.407	+90	+2,7%	-
38	39	39	APPMA	3.348	-147	-4,2%	+25,6%
39	40	40	APPRB	3.315	-54	-1,6%	+28,5%
41	41	41	APPSM	2.349	-245	-9,4%	-16,9%
42	42	42	APPGW	2.269	+375	+19,8%	+52,0%

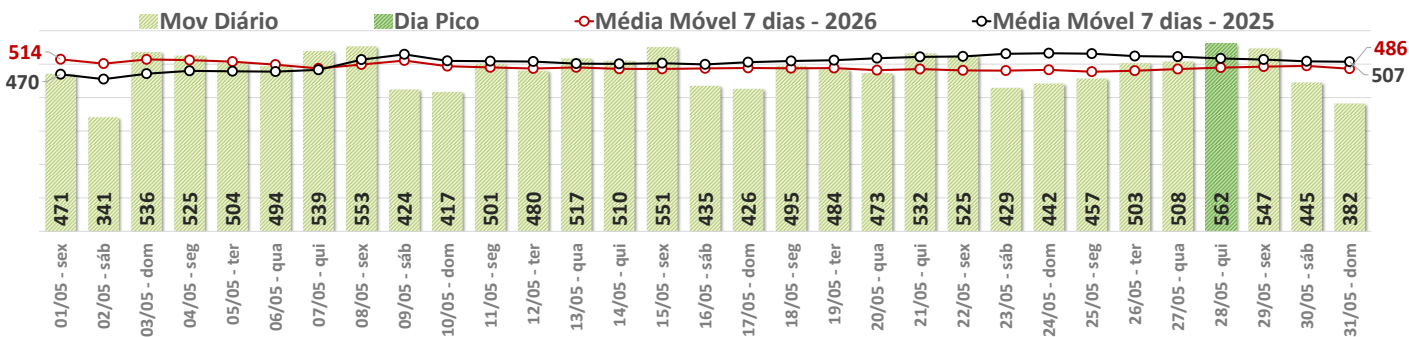
APPBH/SBWH – Belo Horizonte



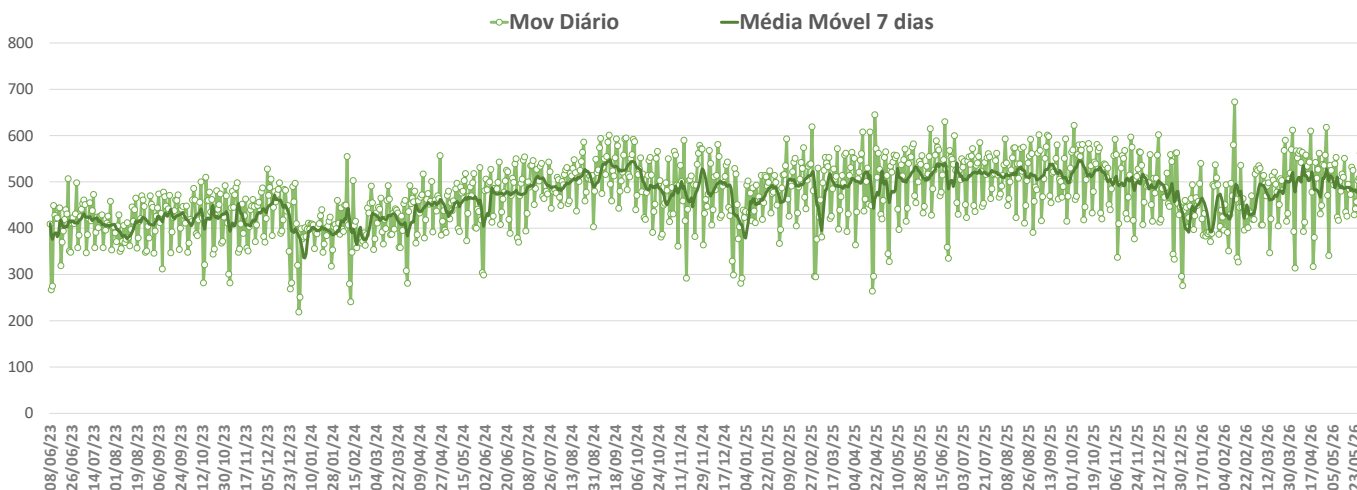
Total de Movimentos



Movimentos Diários e Média Móvel do último mês

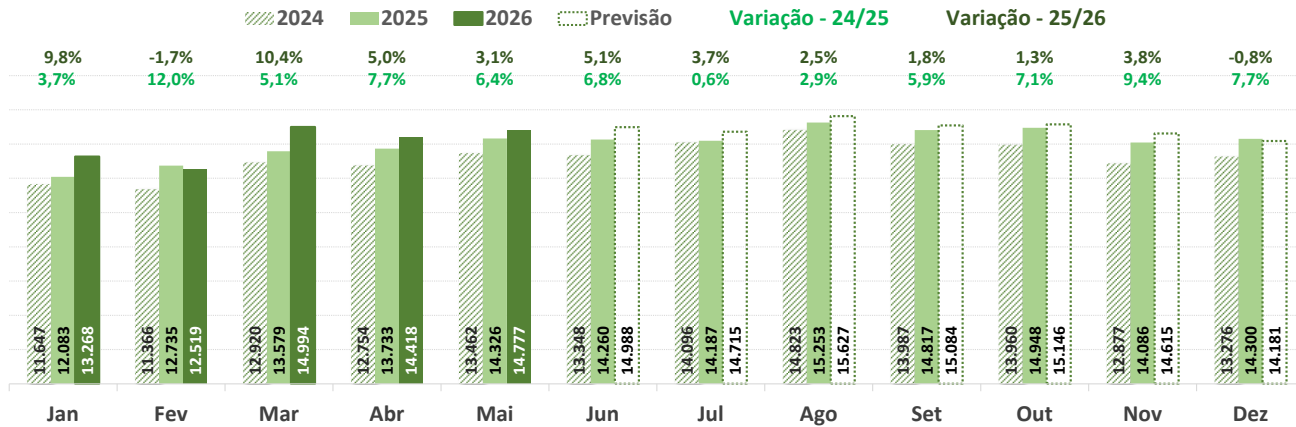


Movimentos Diários e Média Móvel dos últimos três anos

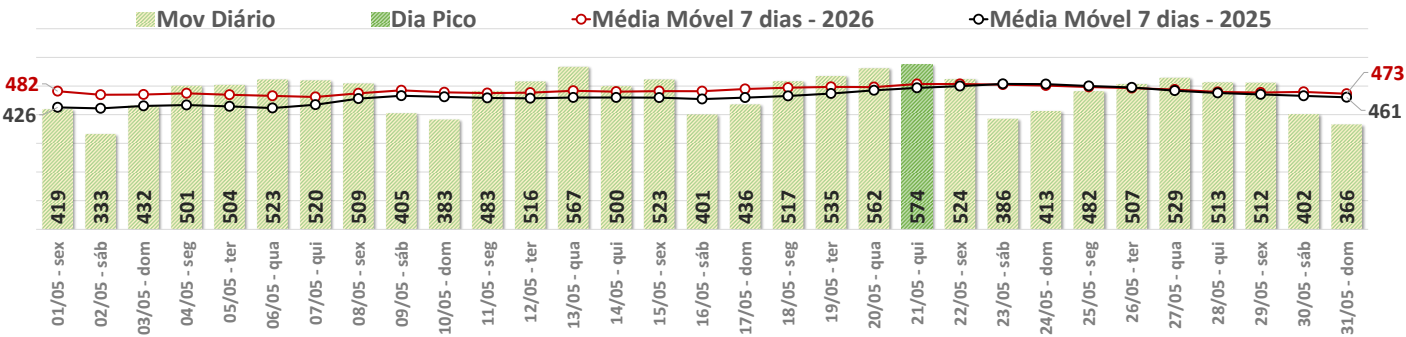




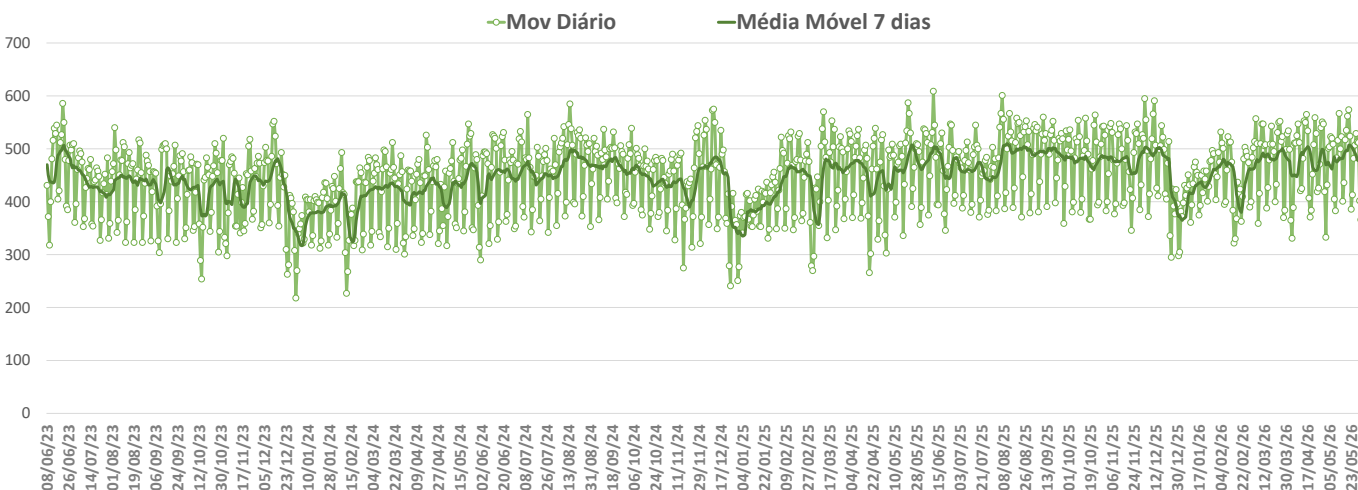
Total de Movimentos



Movimentos Diários e Média Móvel do último mês



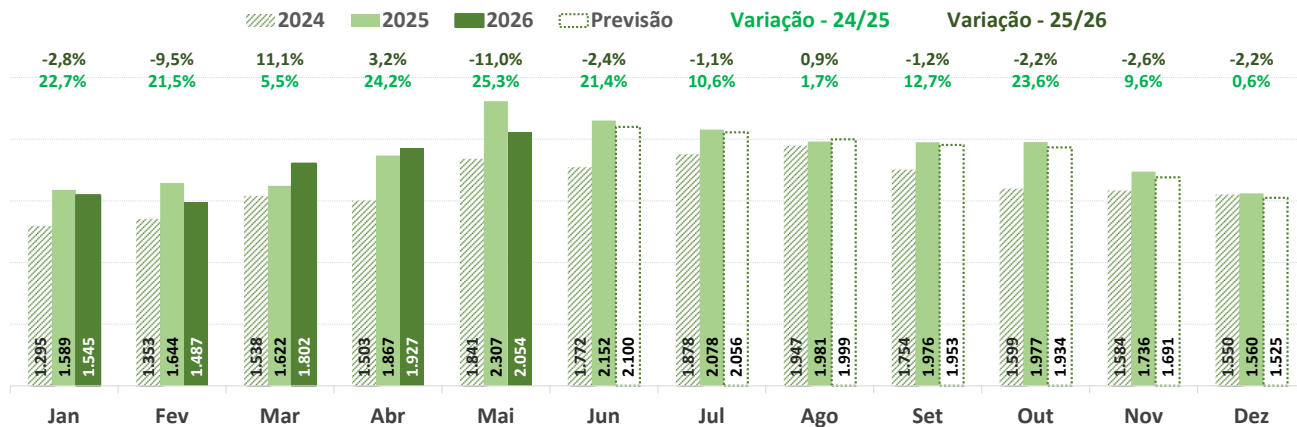
Movimentos Diários e Média Móvel dos últimos três anos



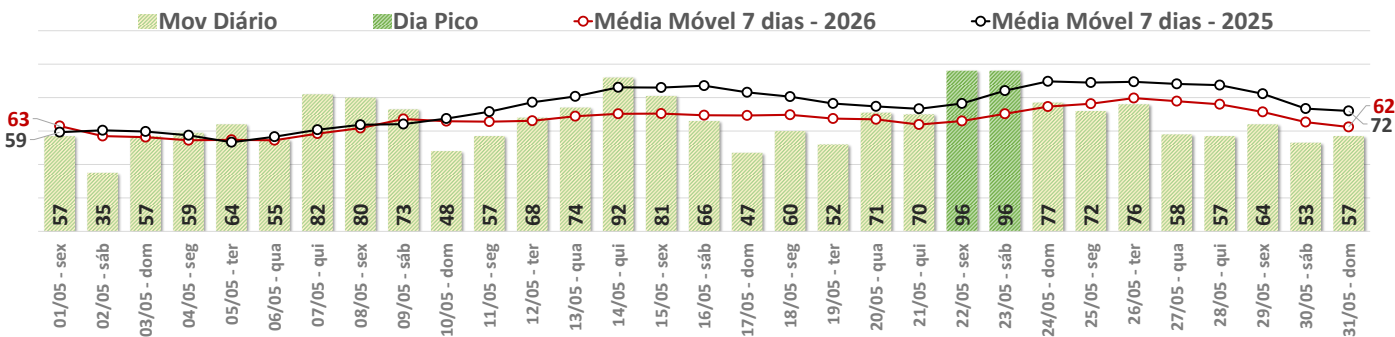
APPPJ/SBXD – Palmas



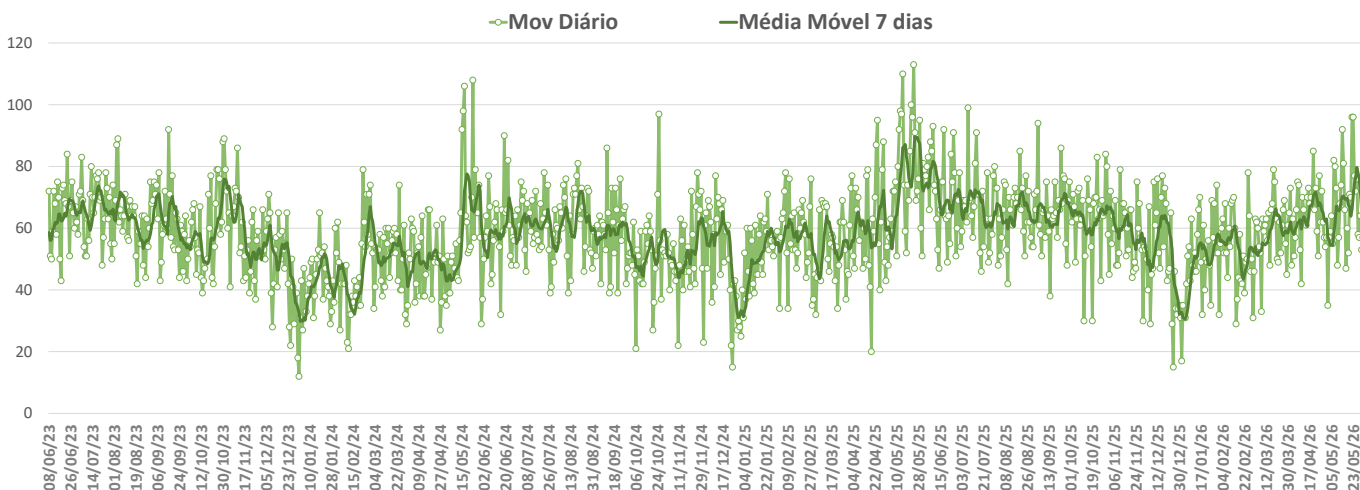
✈ Total de Movimentos



✈ Movimentos Diários e Média Móvel do último mês



✈ Movimentos Diários e Média Móvel dos últimos três anos

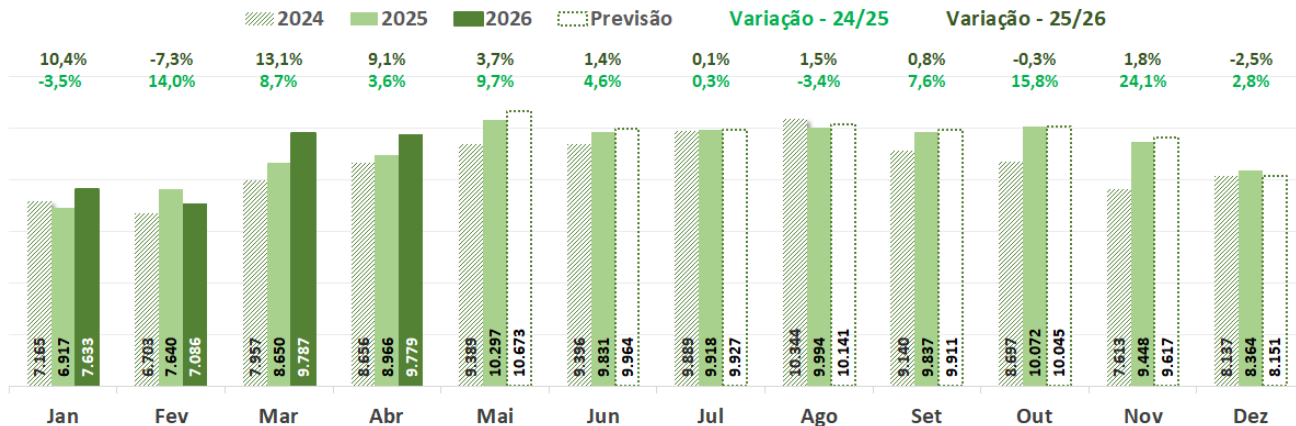


APPAN/SBXN – Anápolis

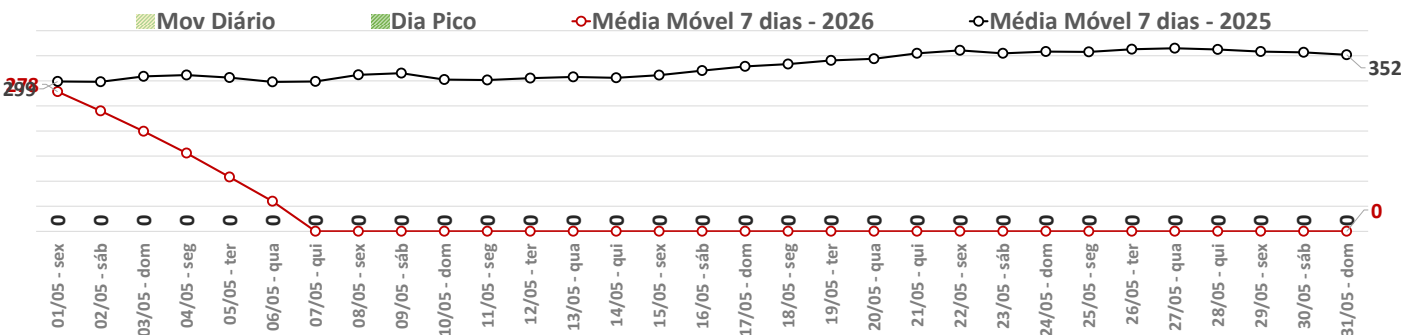


✈ Total de Movimentos

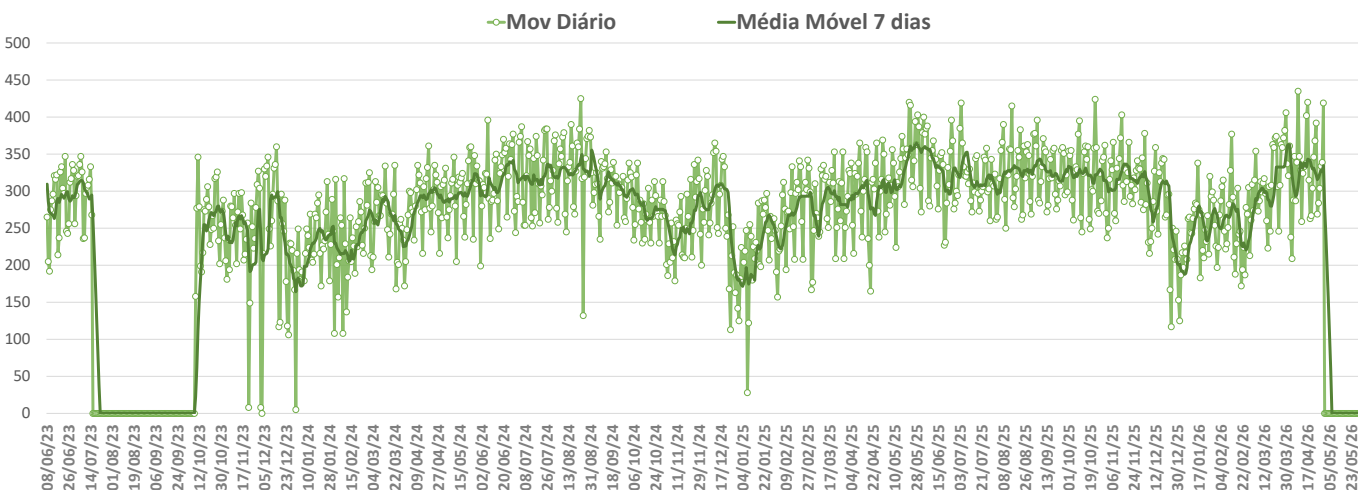
Ausência de dados na TMA Anápolis



✈ Movimentos Diários e Média Móvel do último mês



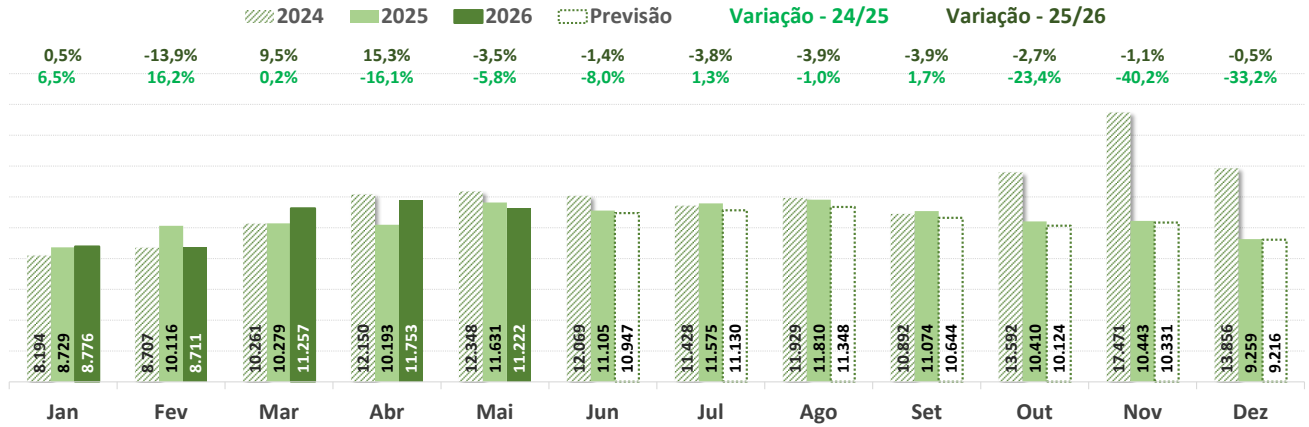
✈ Movimentos Diários e Média Móvel dos últimos três anos



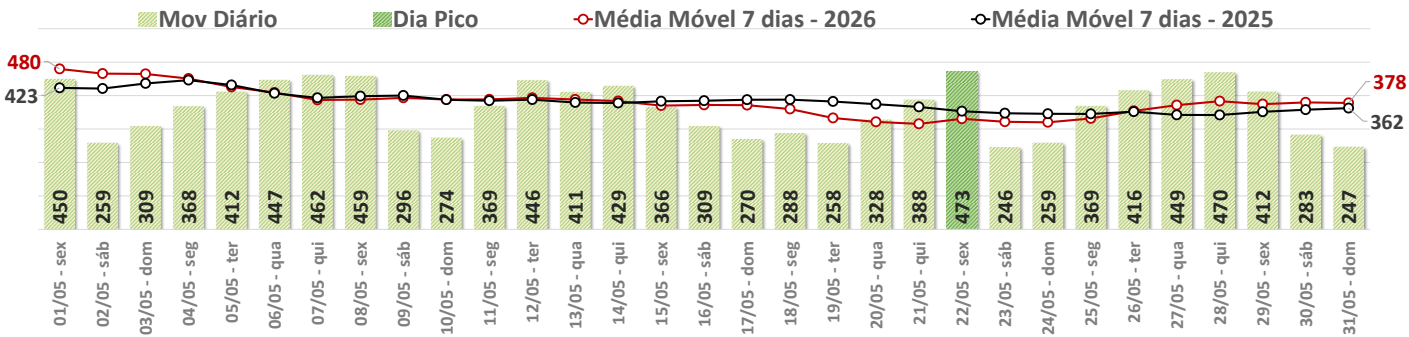
APPYS/SBXQ – Academia



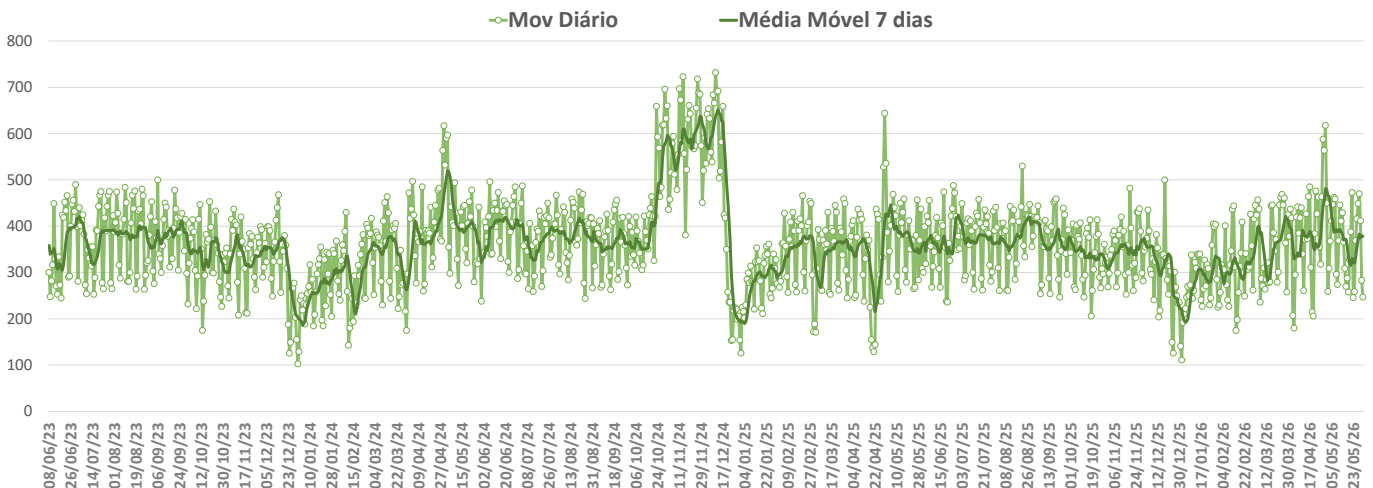
Total de Movimentos



Movimentos Diários e Média Móvel do último mês



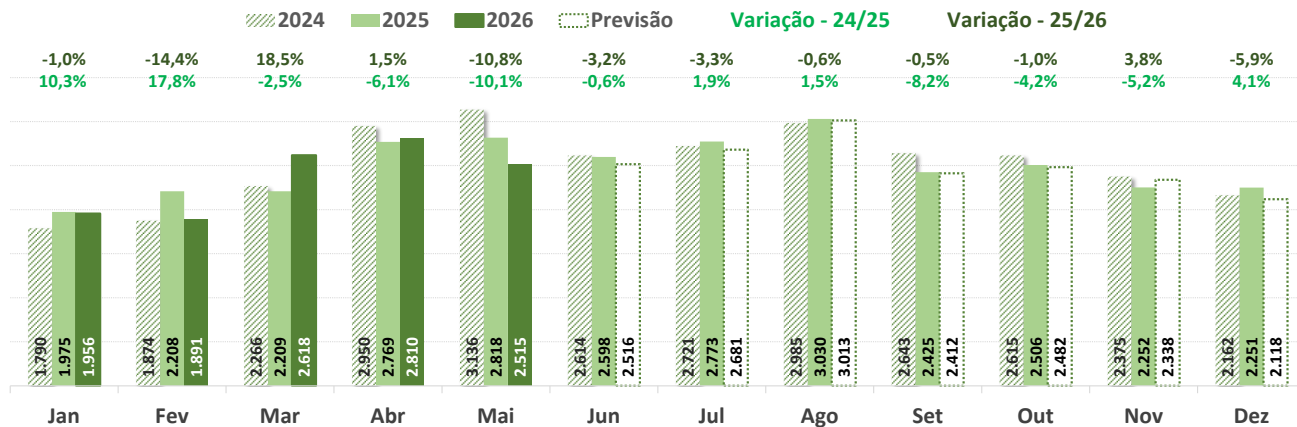
Movimentos Diários e Média Móvel dos últimos três anos



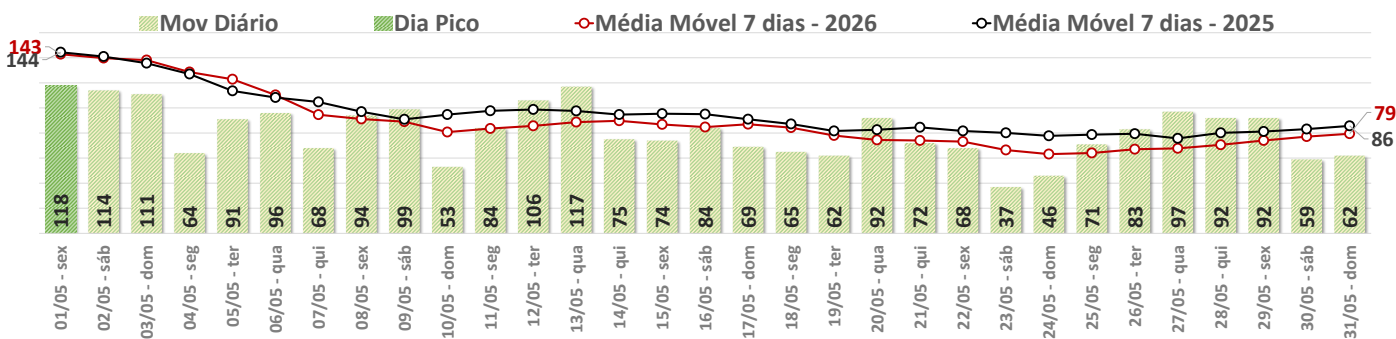
APPUR/SBXU – Uberaba



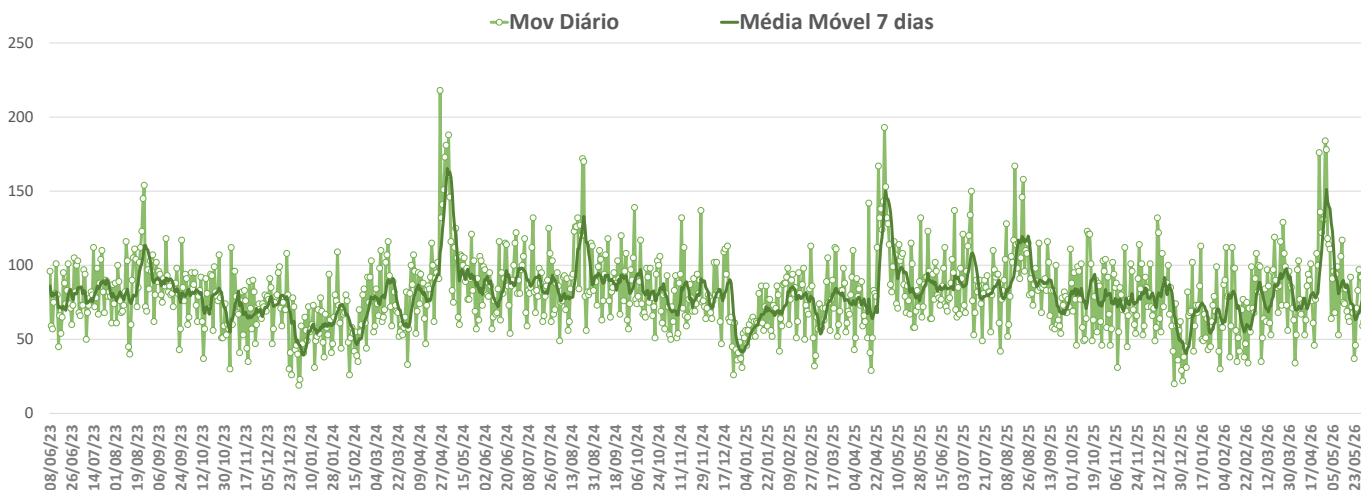
Total de Movimentos



Movimentos Diários e Média Móvel do último mês



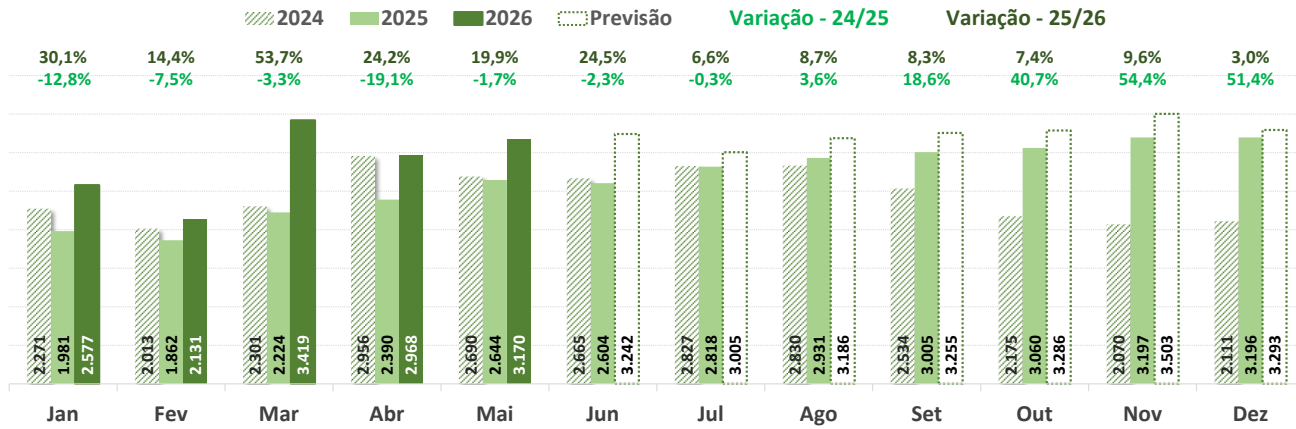
Movimentos Diários e Média Móvel dos últimos três anos



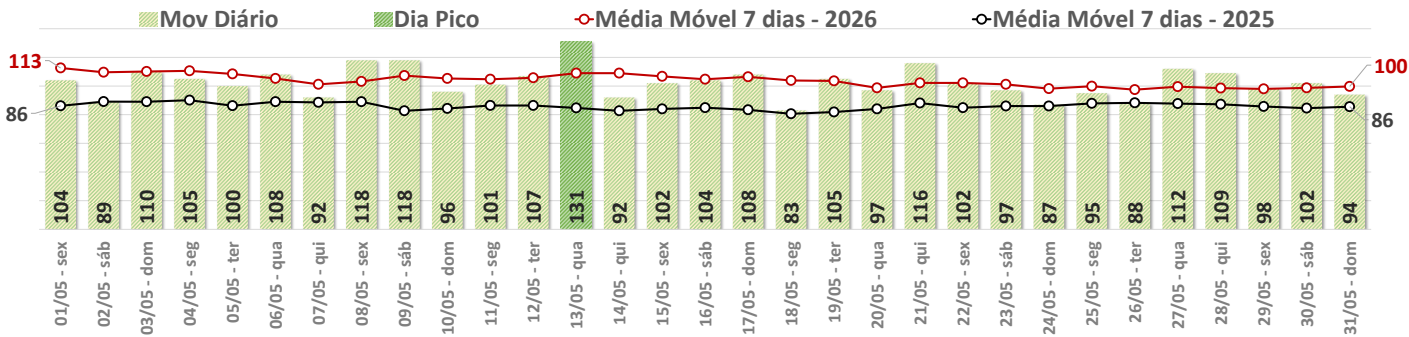
APPUL/SBXW – Uberlândia



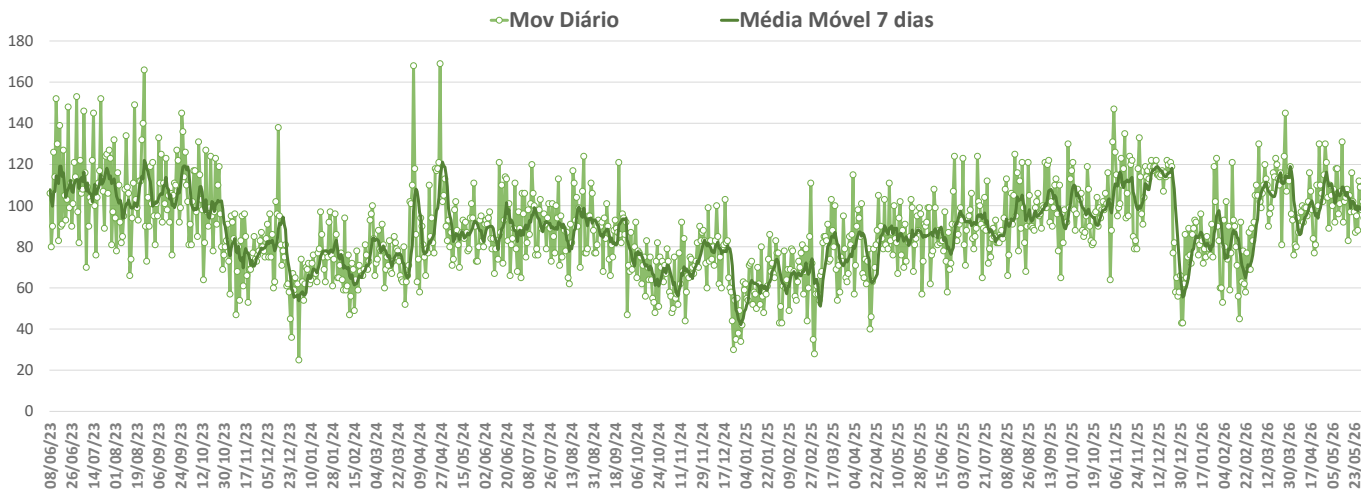
✈ Total de Movimentos



✈ Movimentos Diários e Média Móvel do último mês

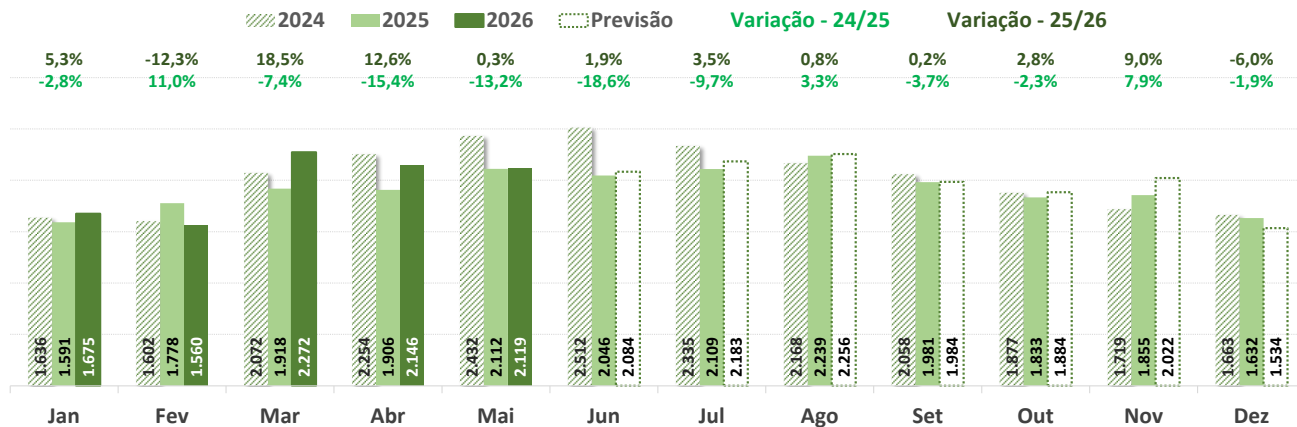


✈ Movimentos Diários e Média Móvel dos últimos três anos

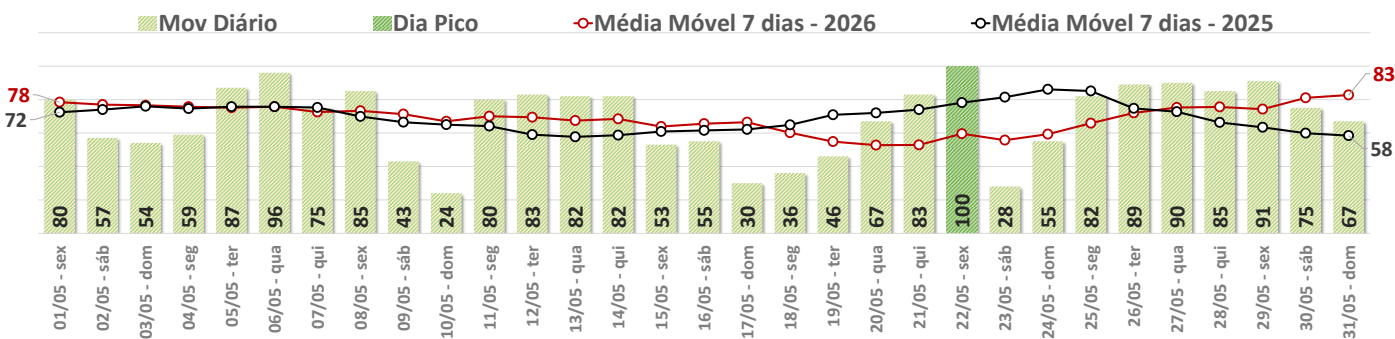




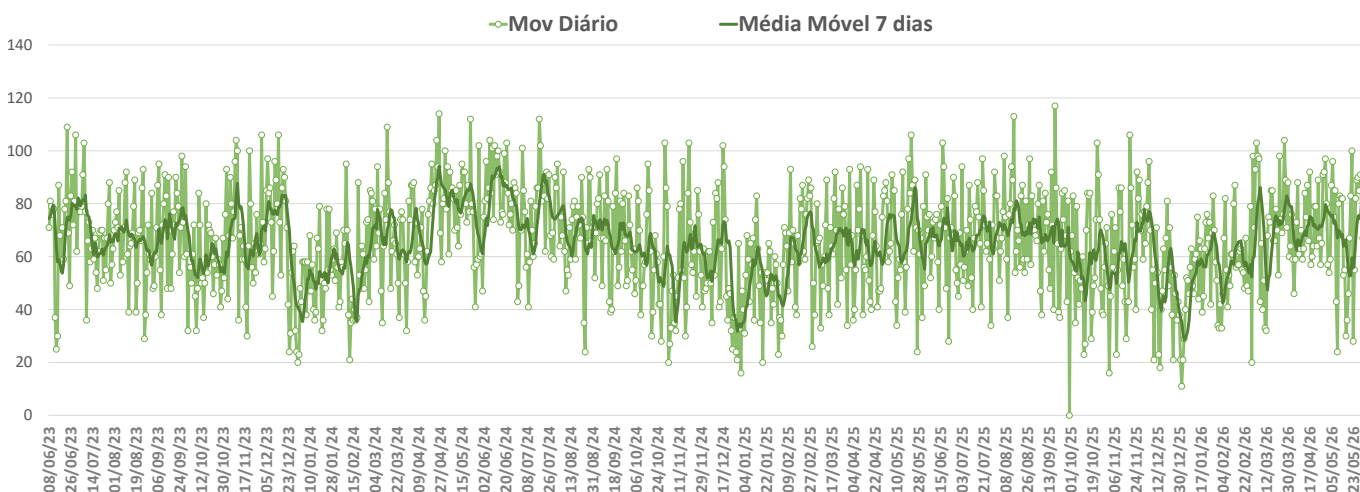
Total de Movimentos



Movimentos Diários e Média Móvel do último mês

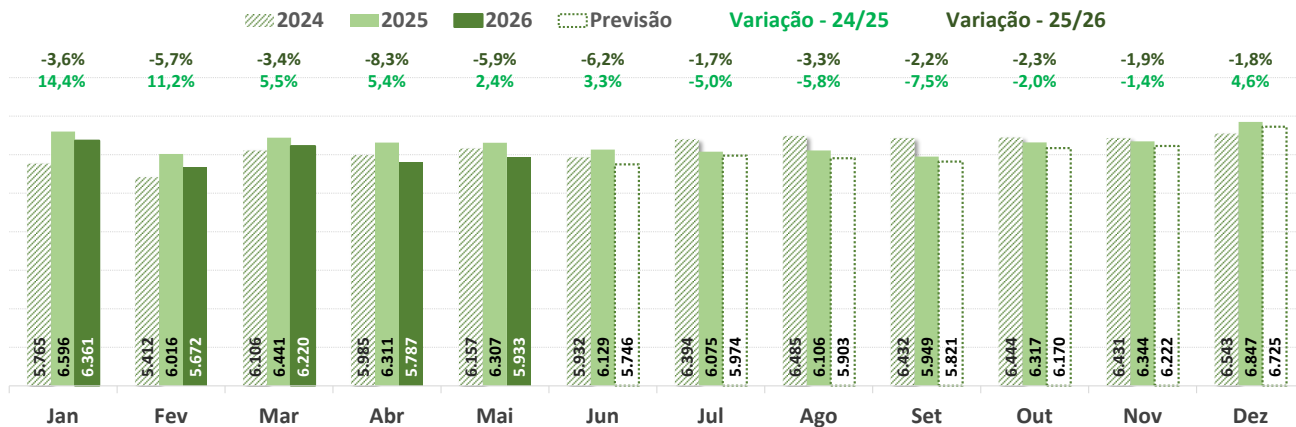


Movimentos Diários e Média Móvel dos últimos três anos

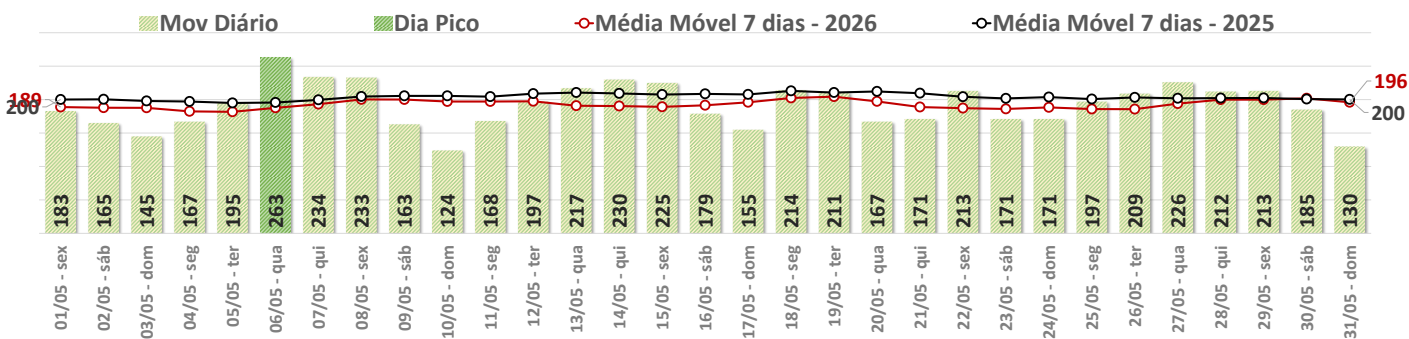




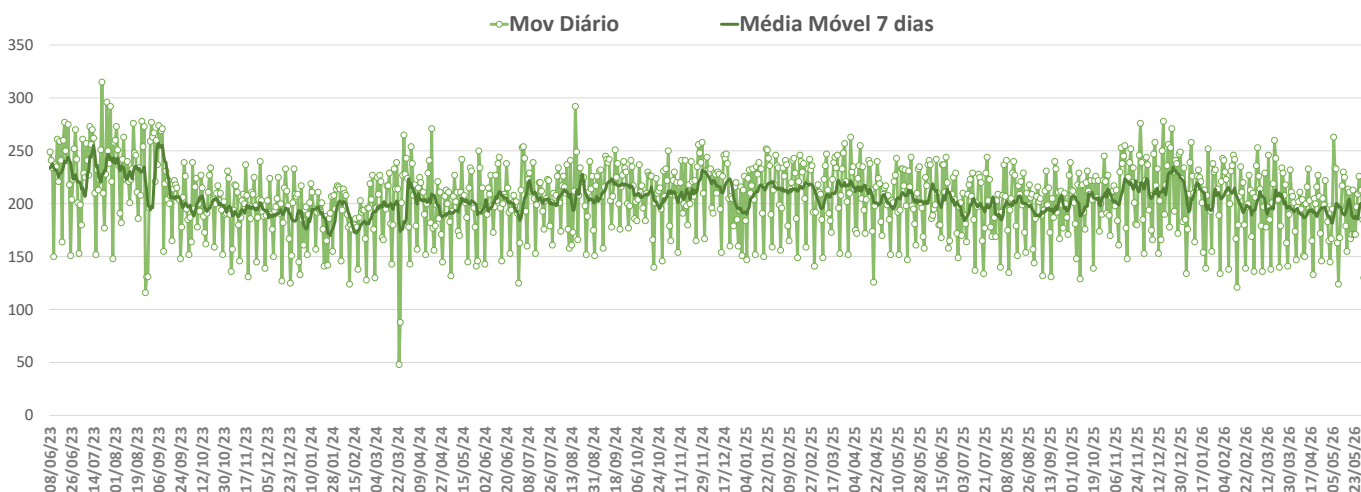
Total de Movimentos

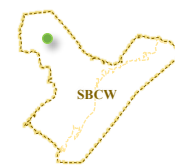


Movimentos Diários e Média Móvel do último mês

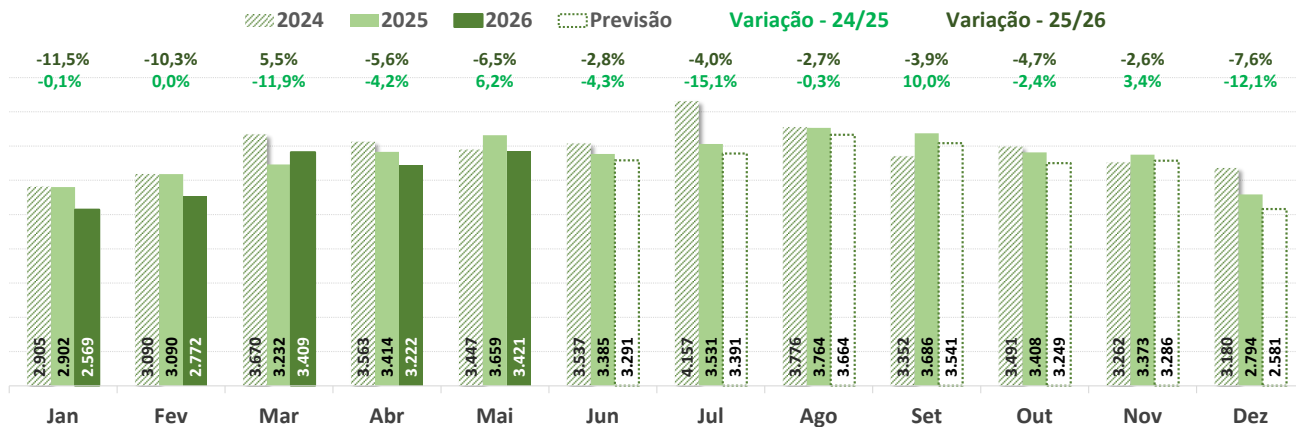


Movimentos Diários e Média Móvel dos últimos três anos

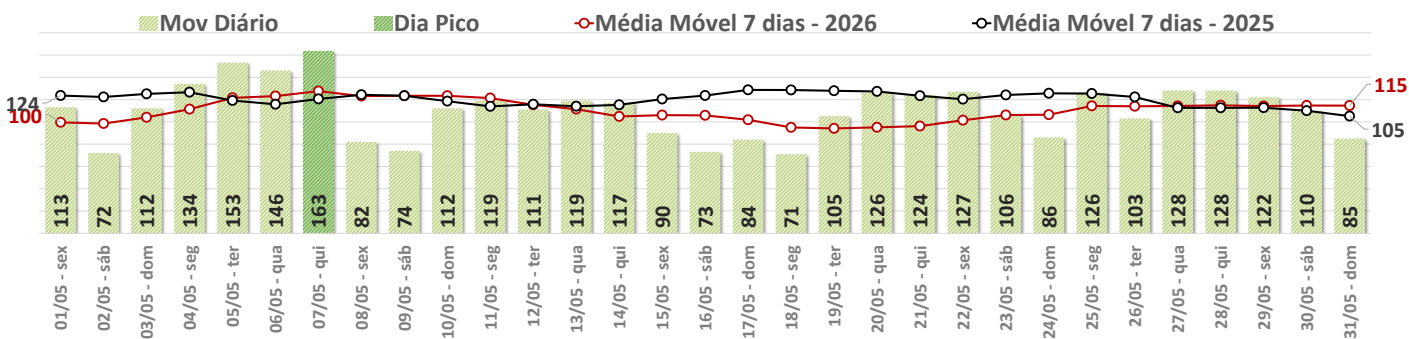




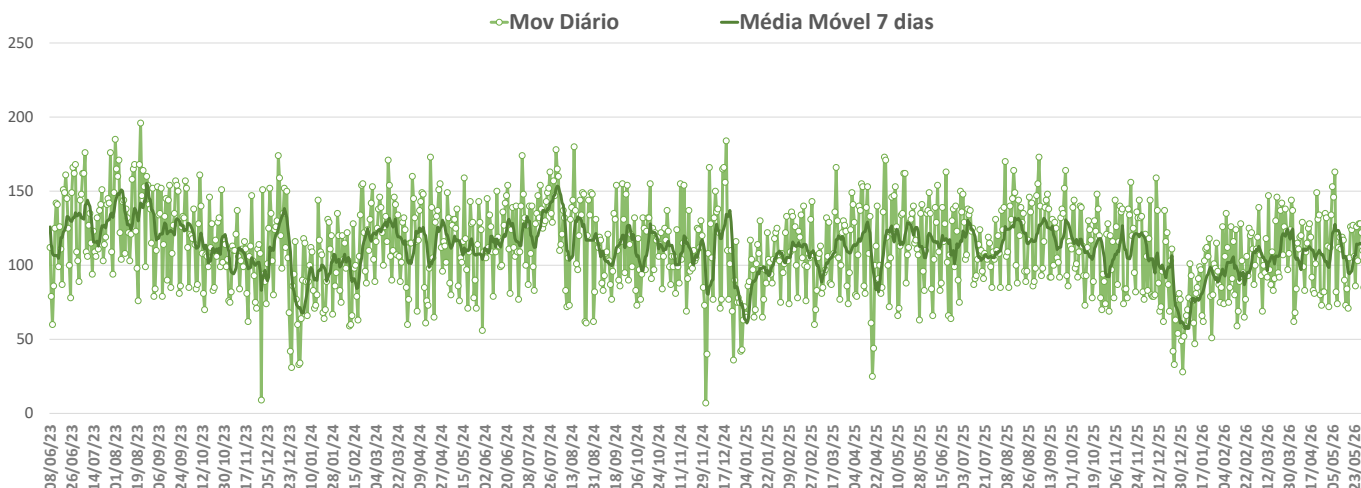
✈ Total de Movimentos



✈ Movimentos Diários e Média Móvel do último mês



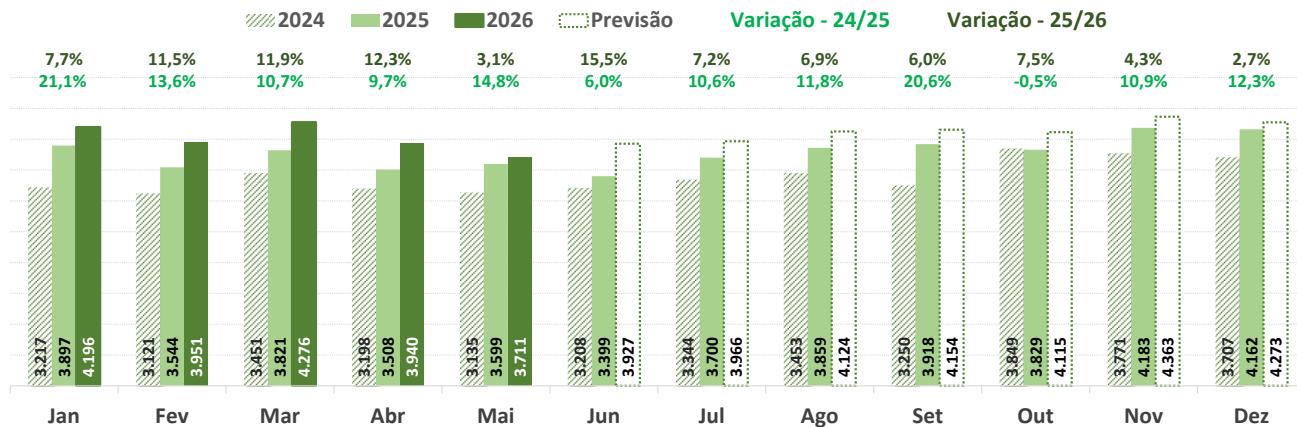
✈ Movimentos Diários e Média Móvel dos últimos três anos



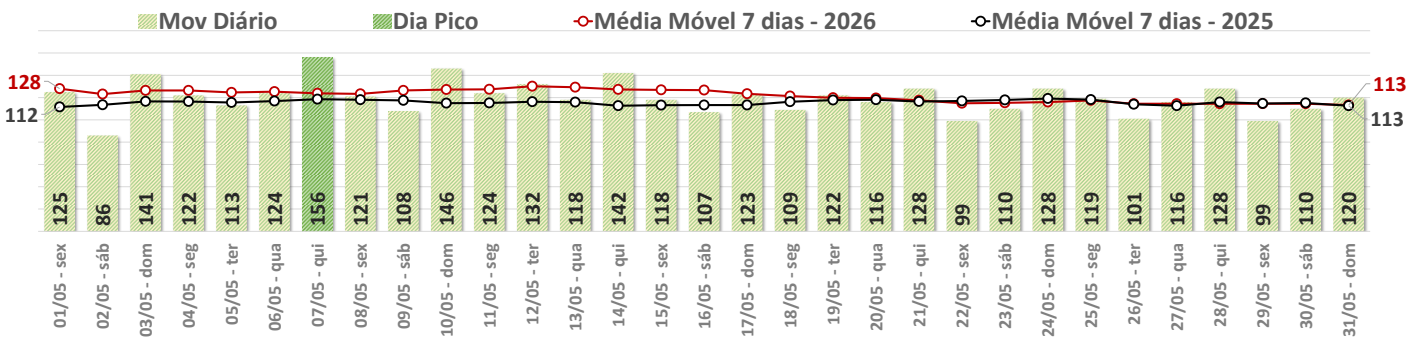
APPFI/SBWI – Foz do Iguaçu



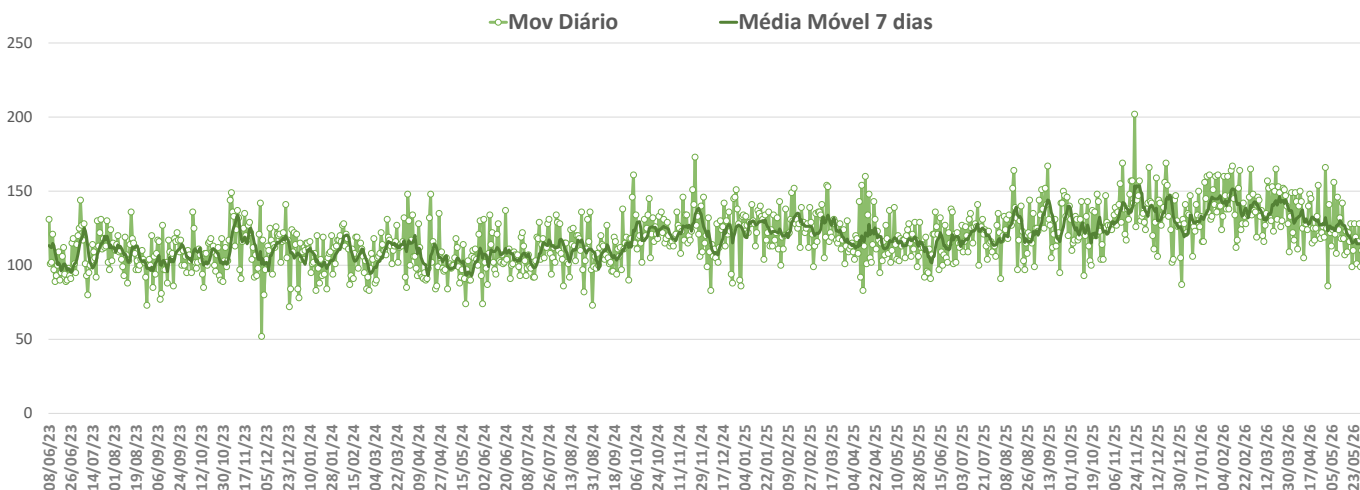
Total de Movimentos

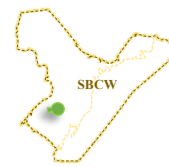


Movimentos Diários e Média Móvel do último mês

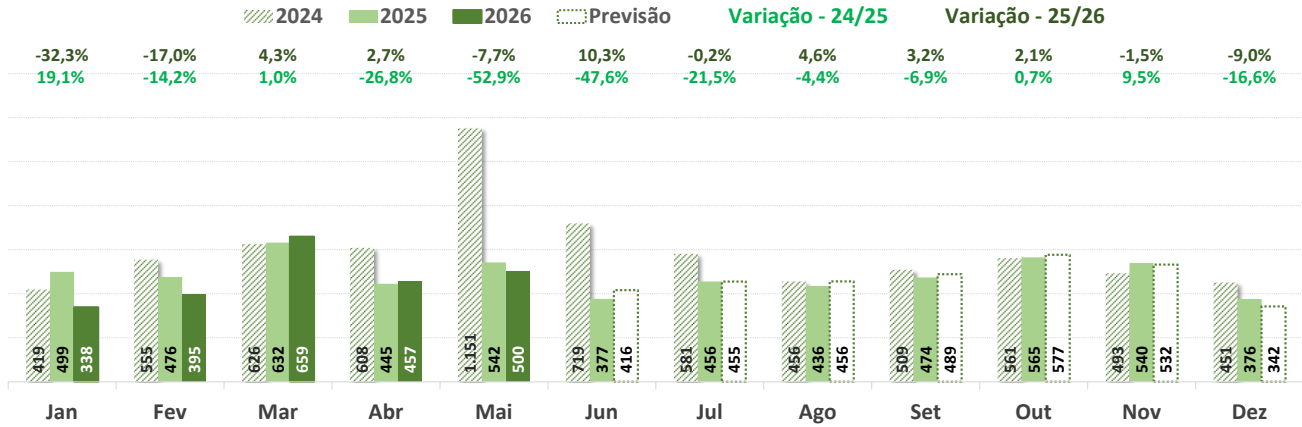


Movimentos Diários e Média Móvel dos últimos três anos

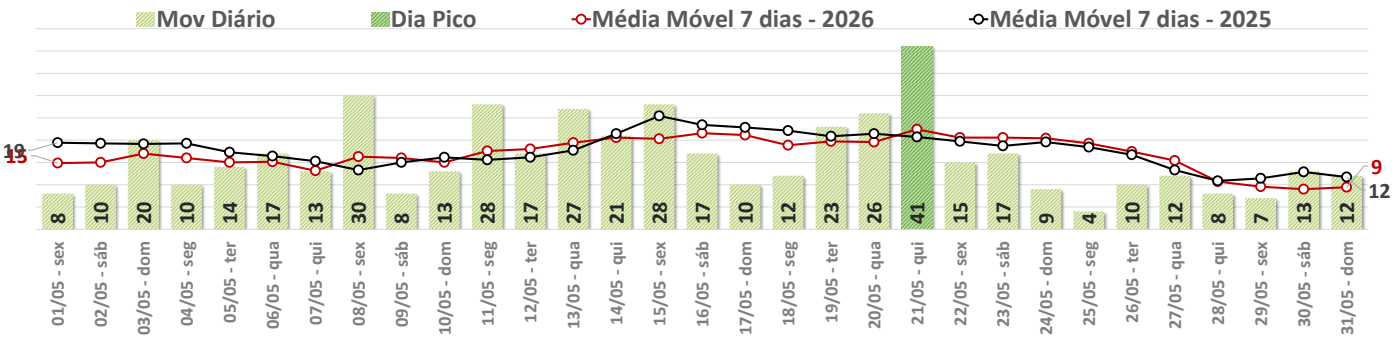




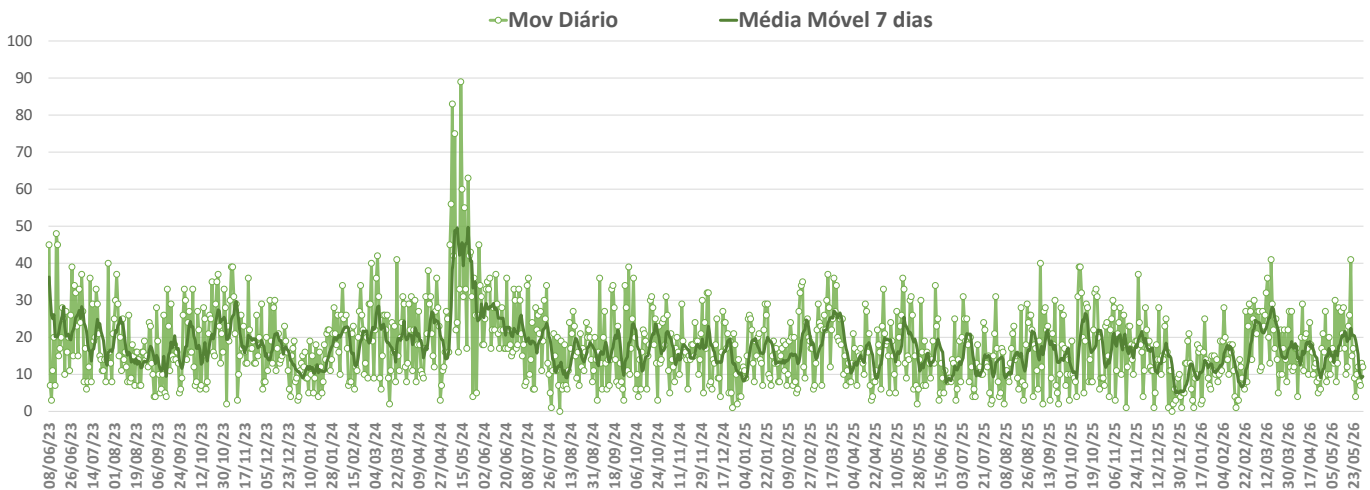
✈ Total de Movimentos

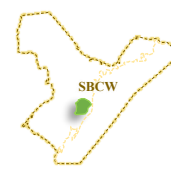


✈ Movimentos Diários e Média Móvel do último mês

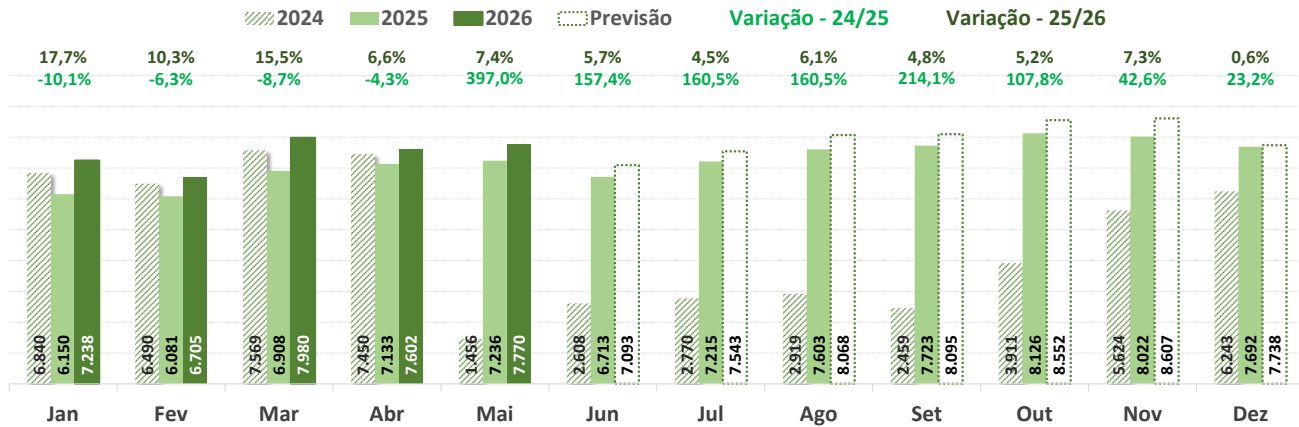


✈ Movimentos Diários e Média Móvel dos últimos três anos

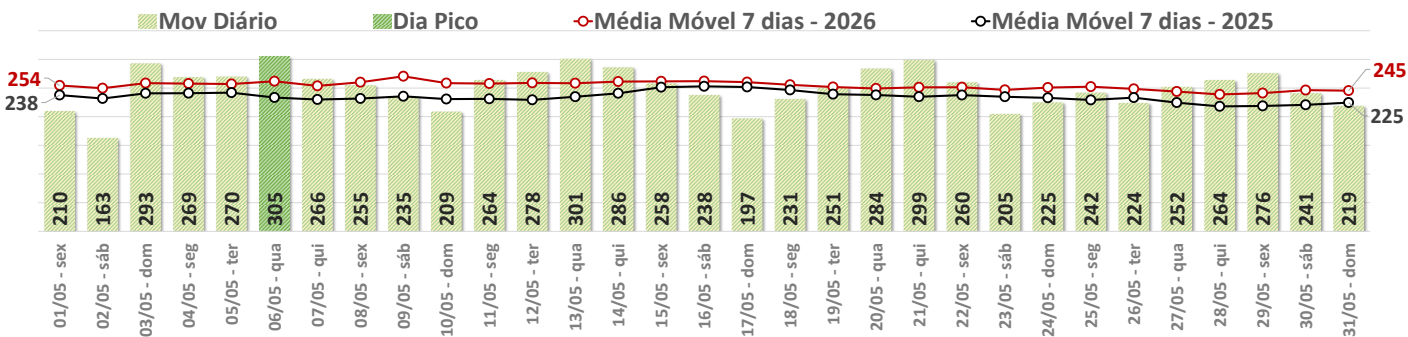




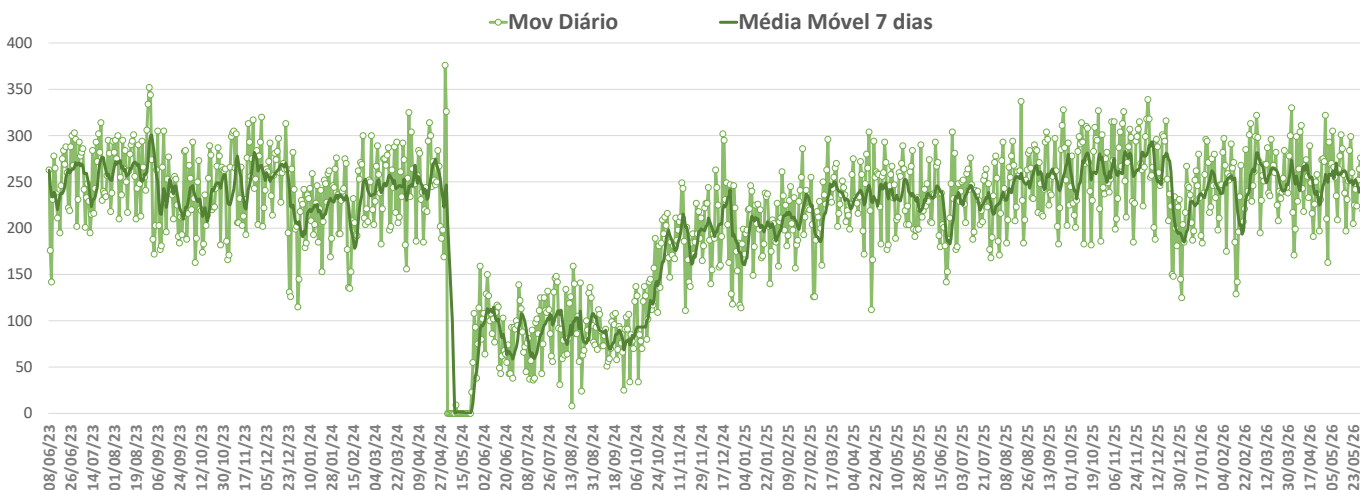
✈ Total de Movimentos



✈ Movimentos Diários e Média Móvel do último mês



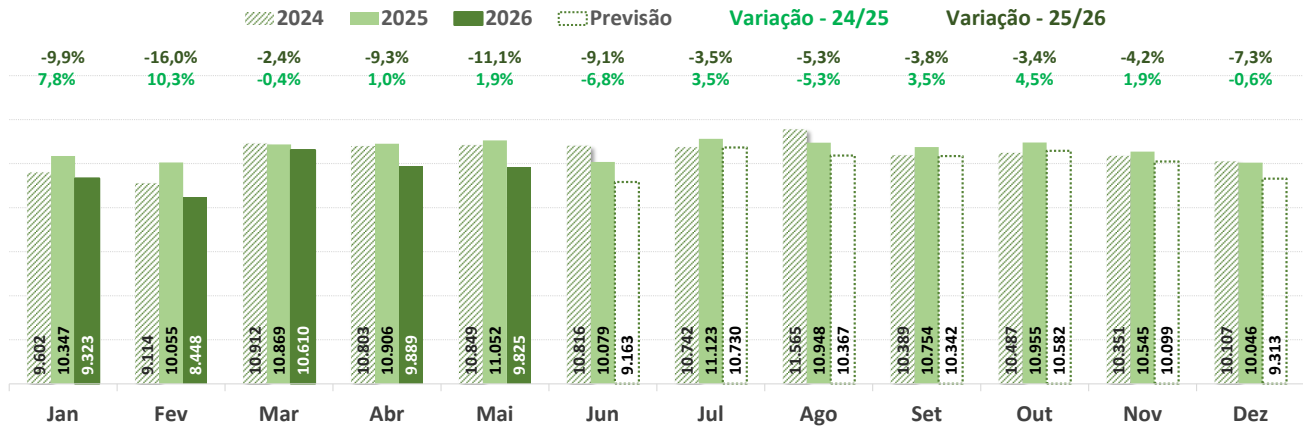
✈ Movimentos Diários e Média Móvel dos últimos três anos



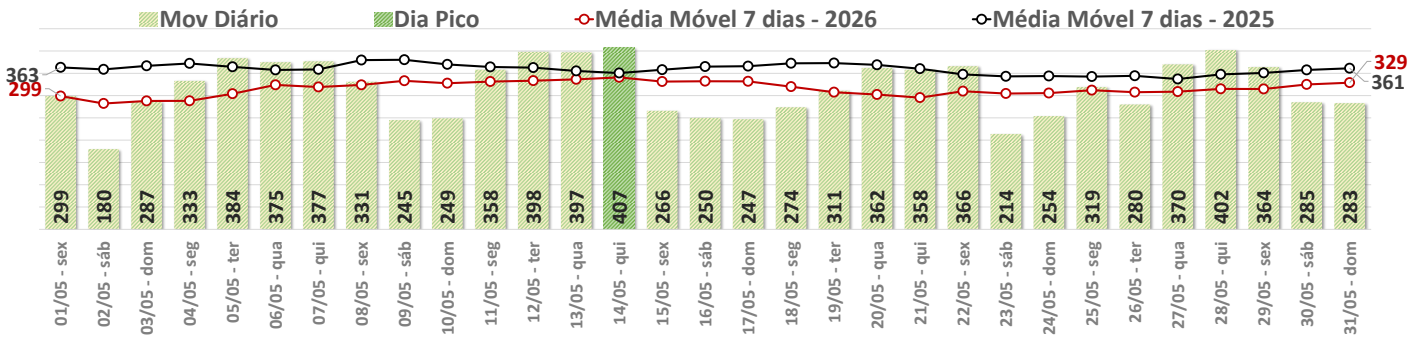
APPCT/SBWT – Curitiba



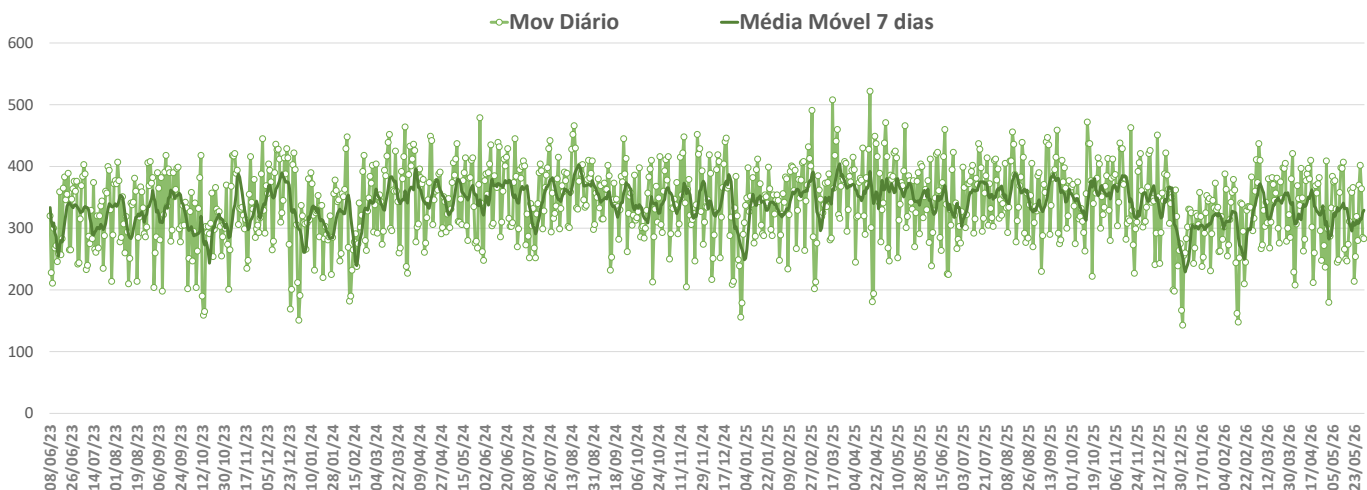
✈ Total de Movimentos



✈ Movimentos Diários e Média Móvel do último mês



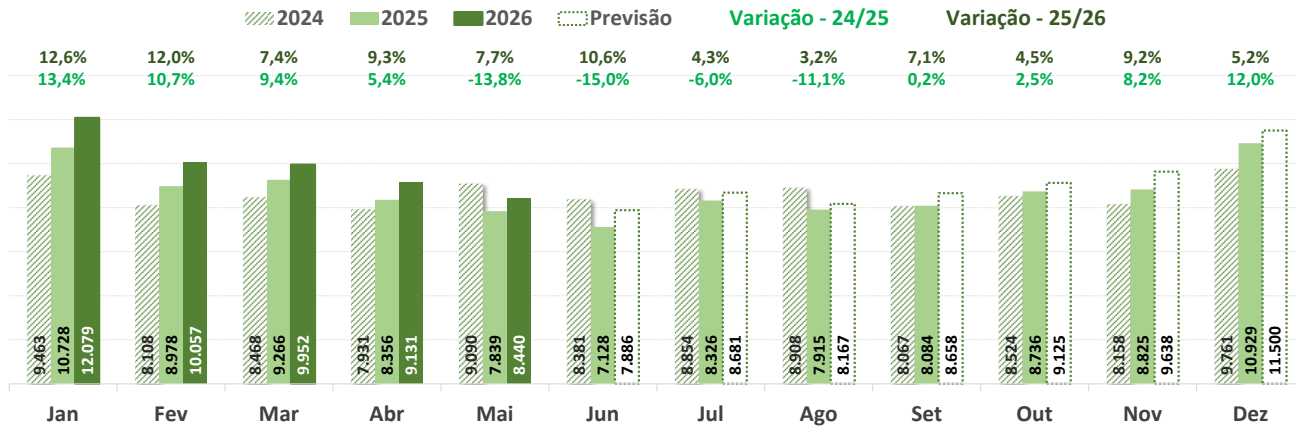
✈ Movimentos Diários e Média Móvel dos últimos três anos



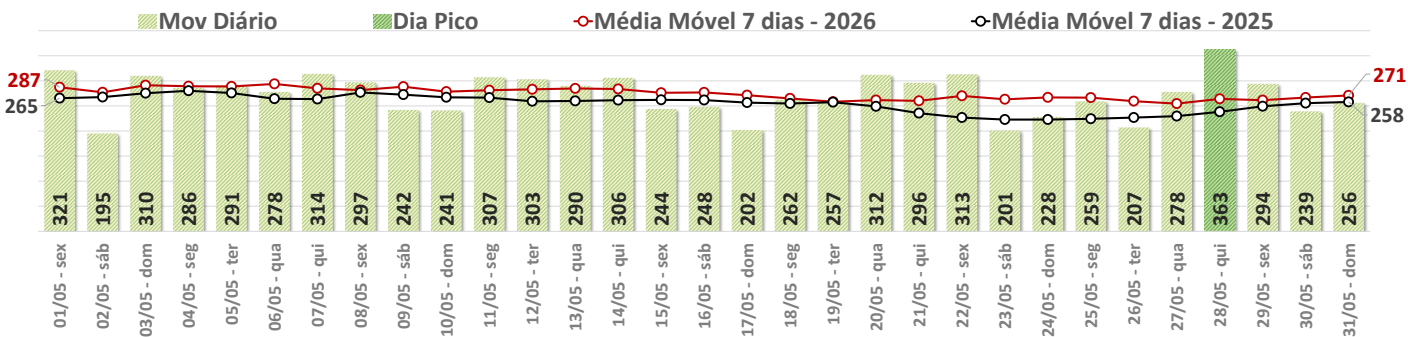
APPFL/SBXF – Florianópolis



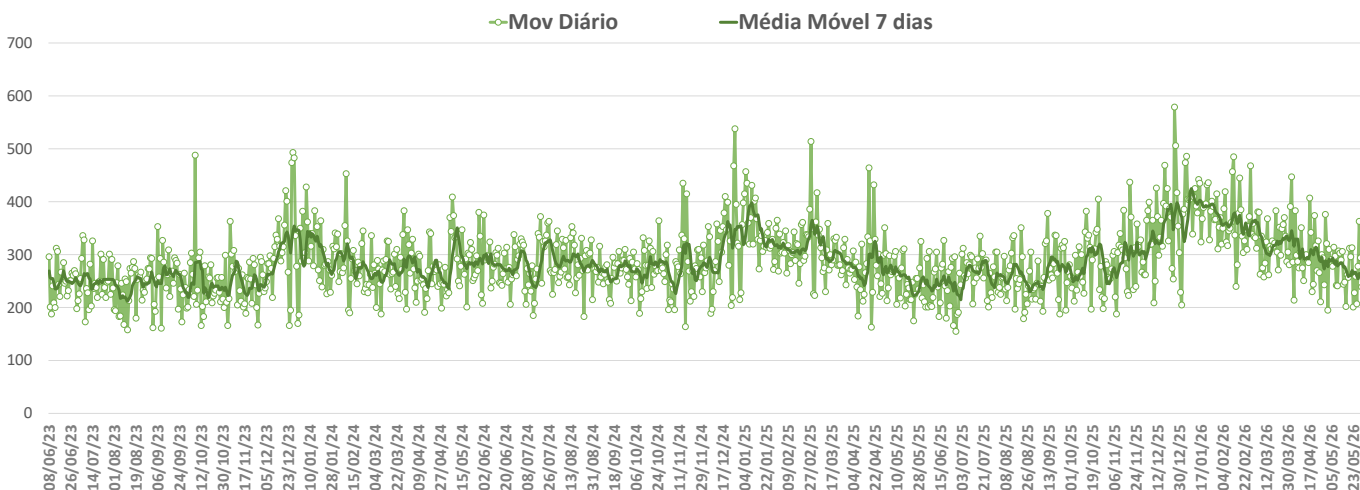
✈ Total de Movimentos



✈ Movimentos Diários e Média Móvel do último mês

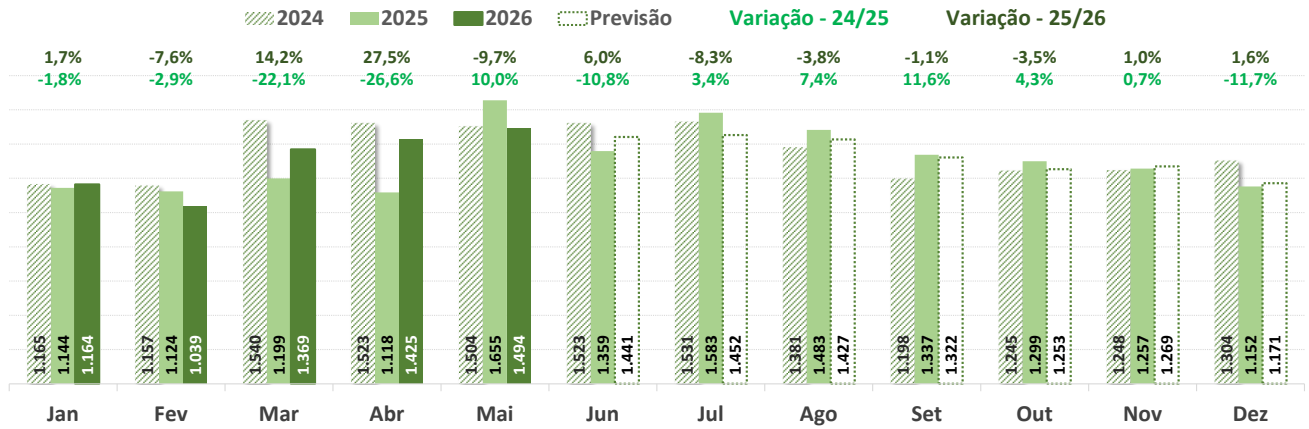


✈ Movimentos Diários e Média Móvel dos últimos três anos

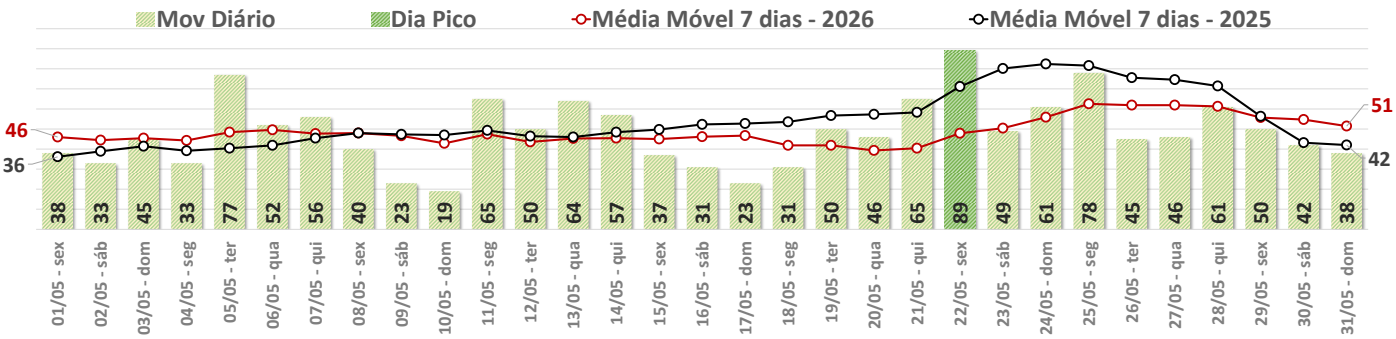




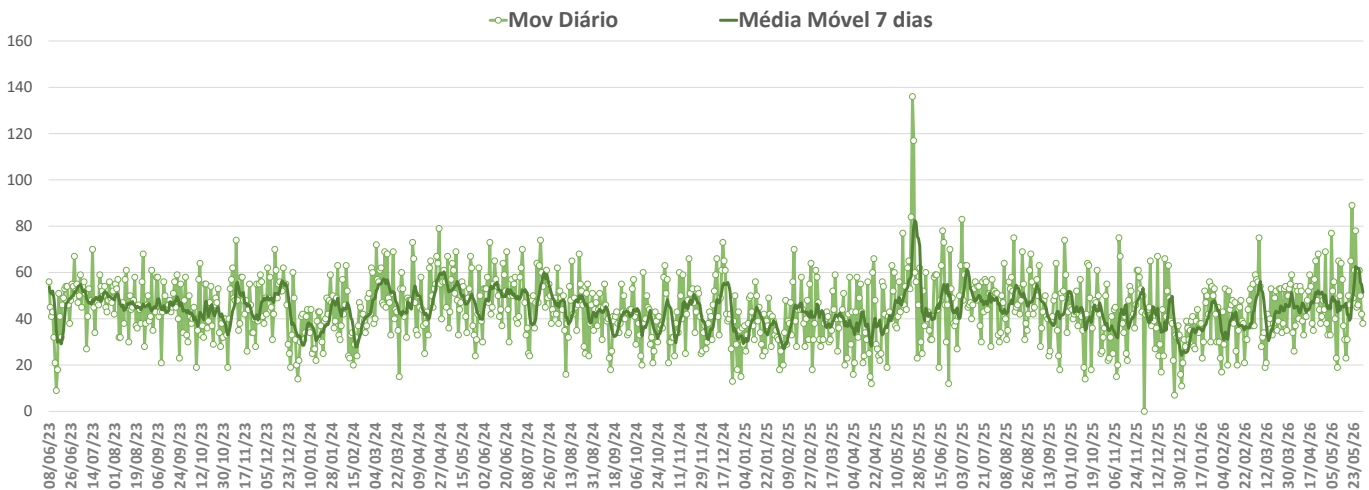
✈ Total de Movimentos



✈ Movimentos Diários e Média Móvel do último mês



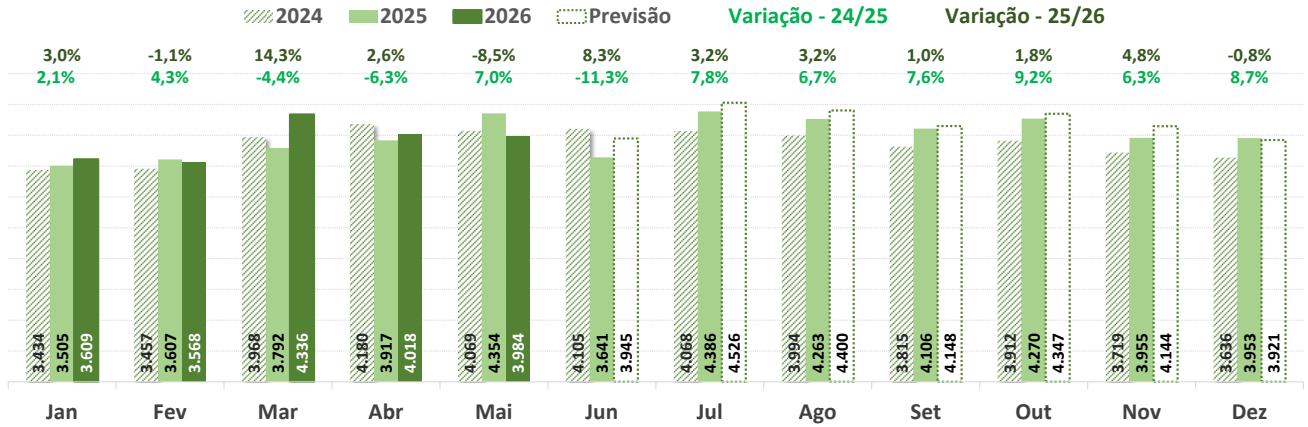
✈ Movimentos Diários e Média Móvel dos últimos três anos



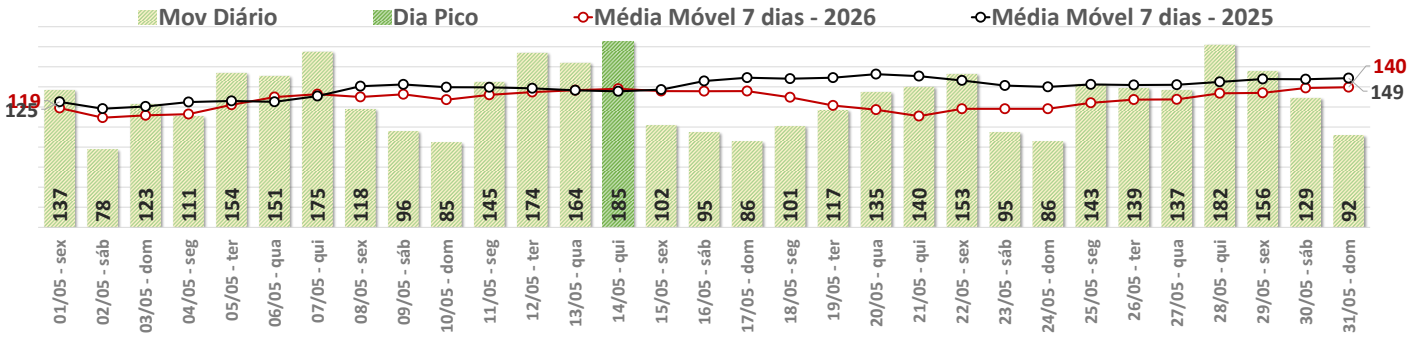
APPLO/SBXO – Londrina



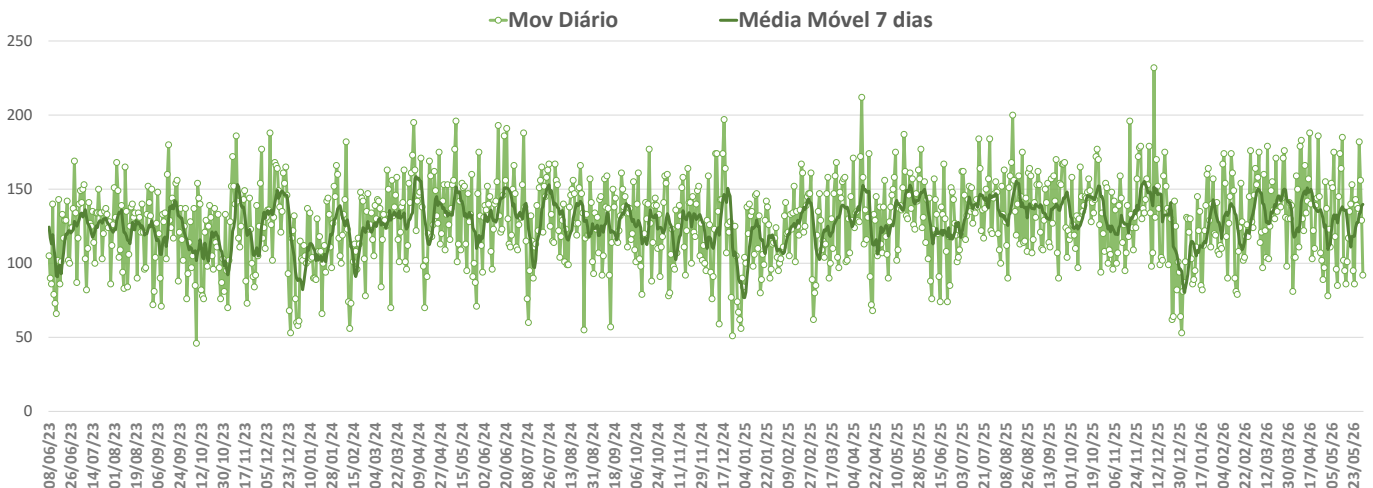
✈ Total de Movimentos



✈ Movimentos Diários e Média Móvel do último mês

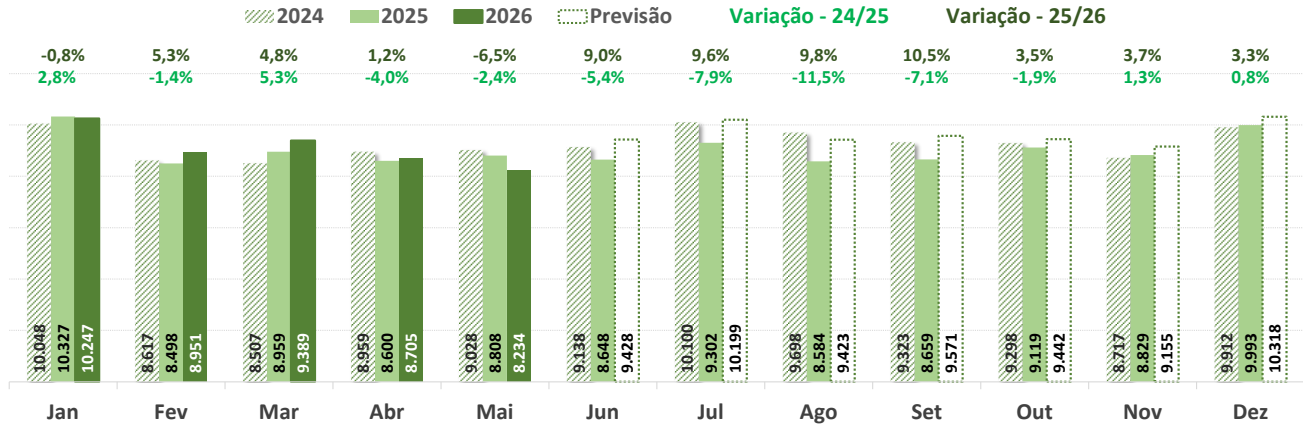


✈ Movimentos Diários e Média Móvel dos últimos três anos

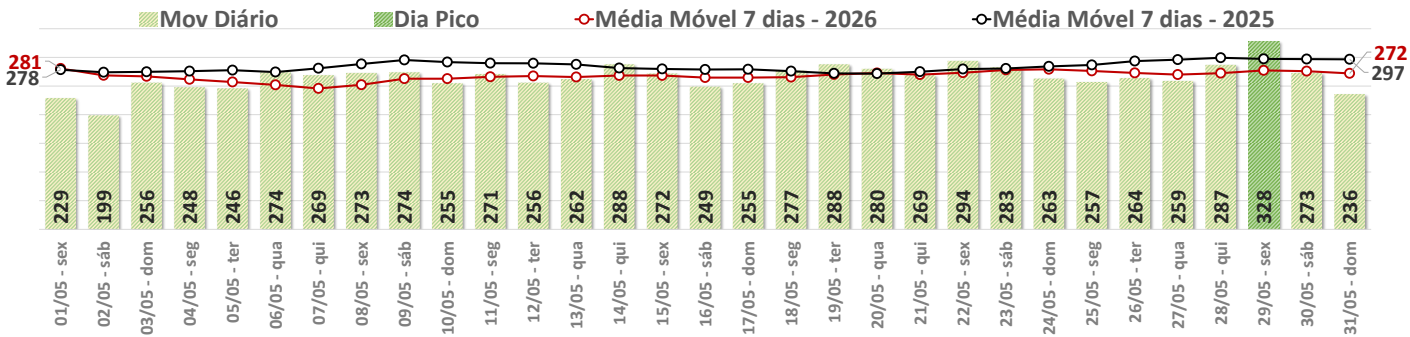




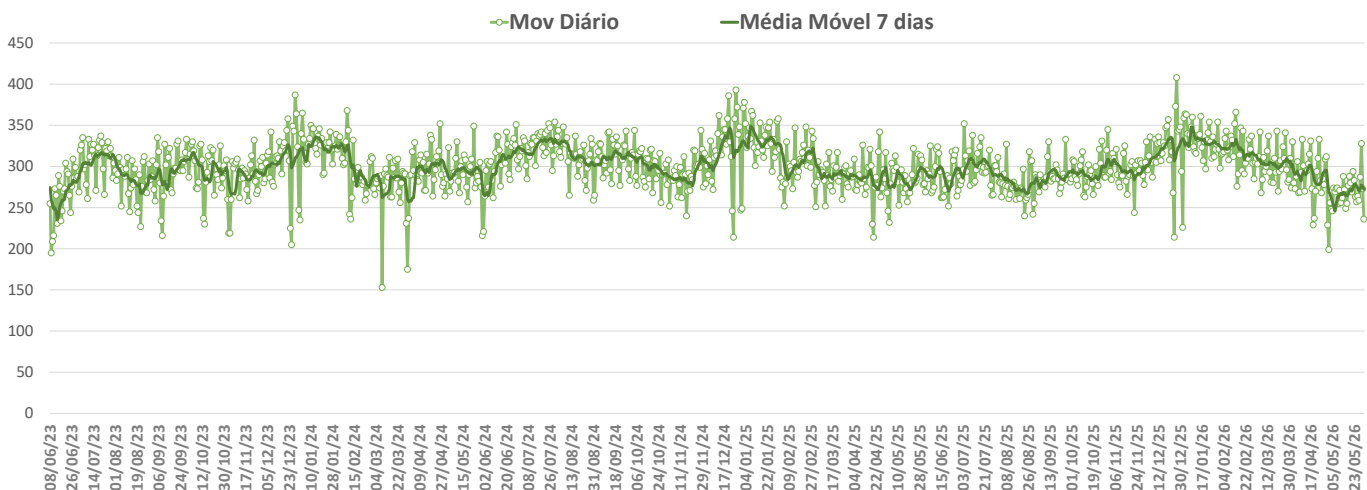
✈ Total de Movimentos



✈ Movimentos Diários e Média Móvel do último mês



✈ Movimentos Diários e Média Móvel dos últimos três anos

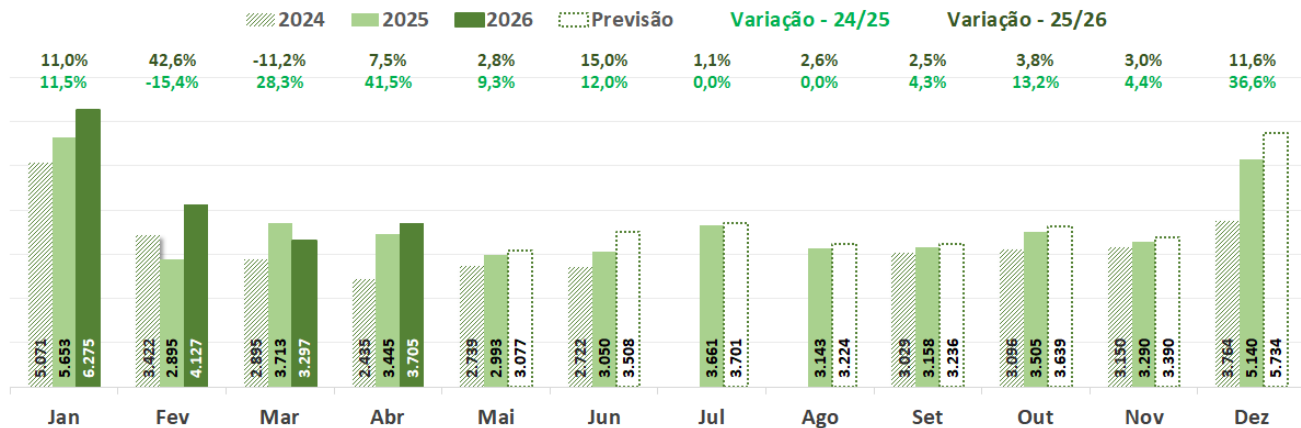


APPPS/SBWK – Porto Seguro

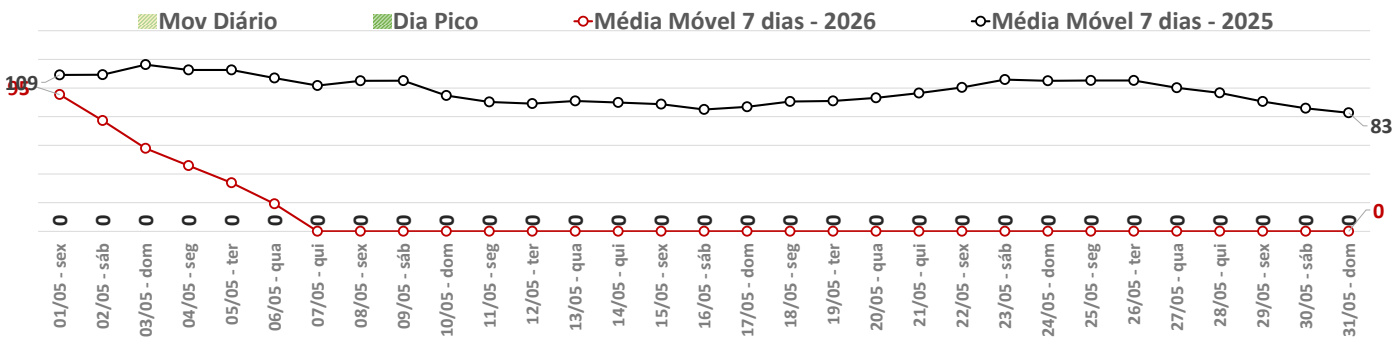


✈ Total de Movimentos

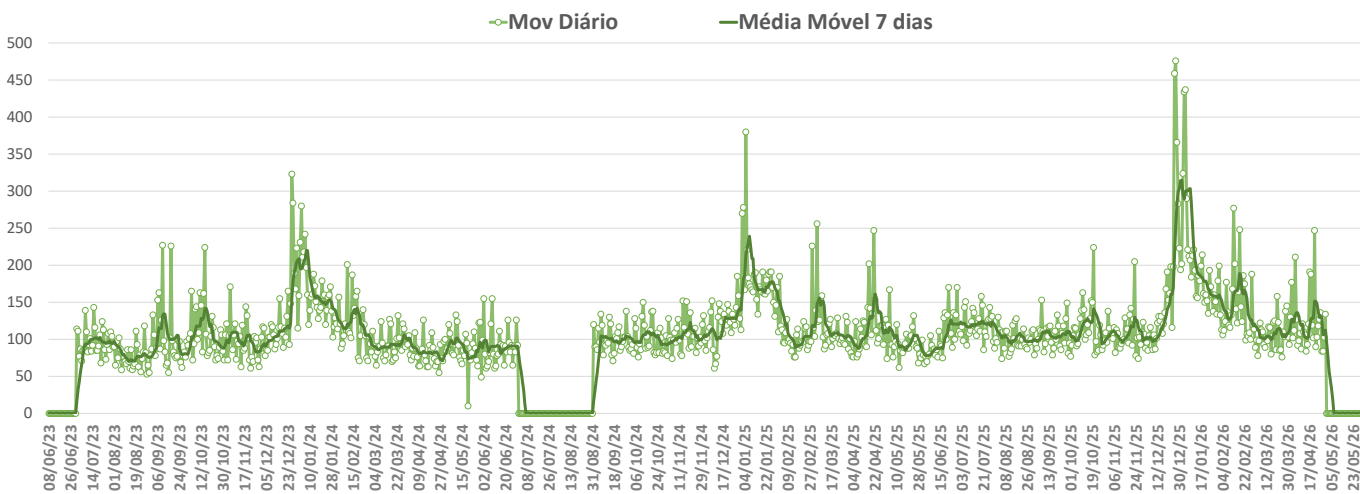
Ausência de dados na TMA Porto Seguro



✈ Movimentos Diários e Média Móvel do último mês

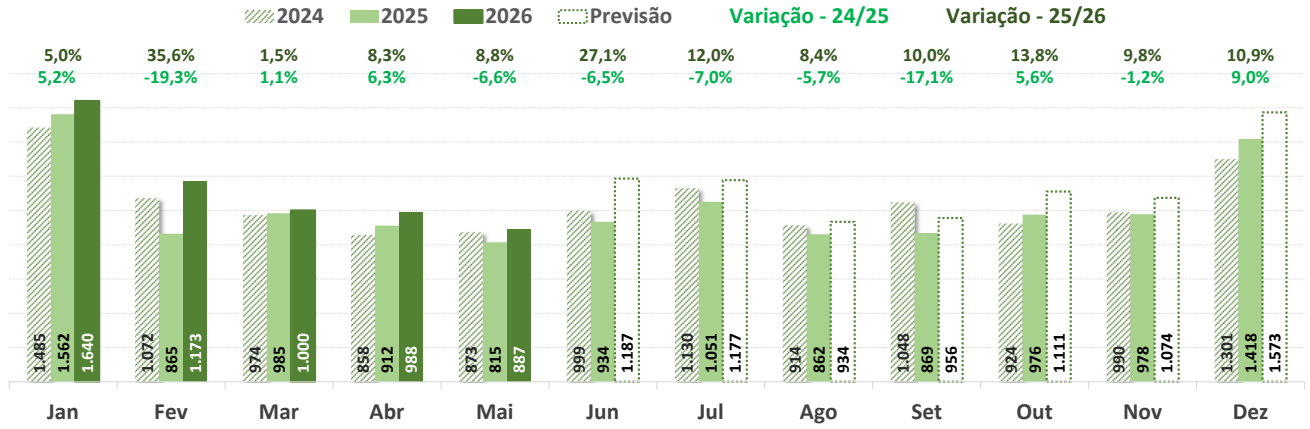


✈ Movimentos Diários e Média Móvel dos últimos três anos

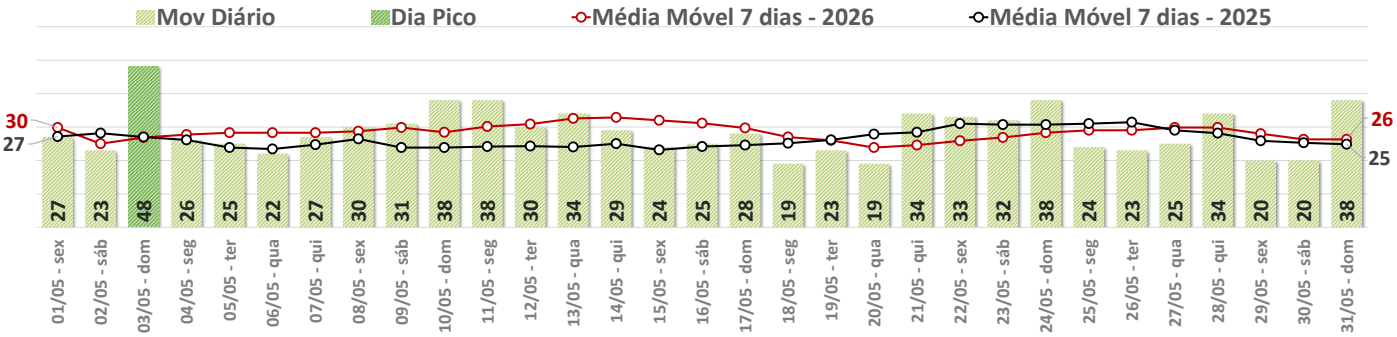




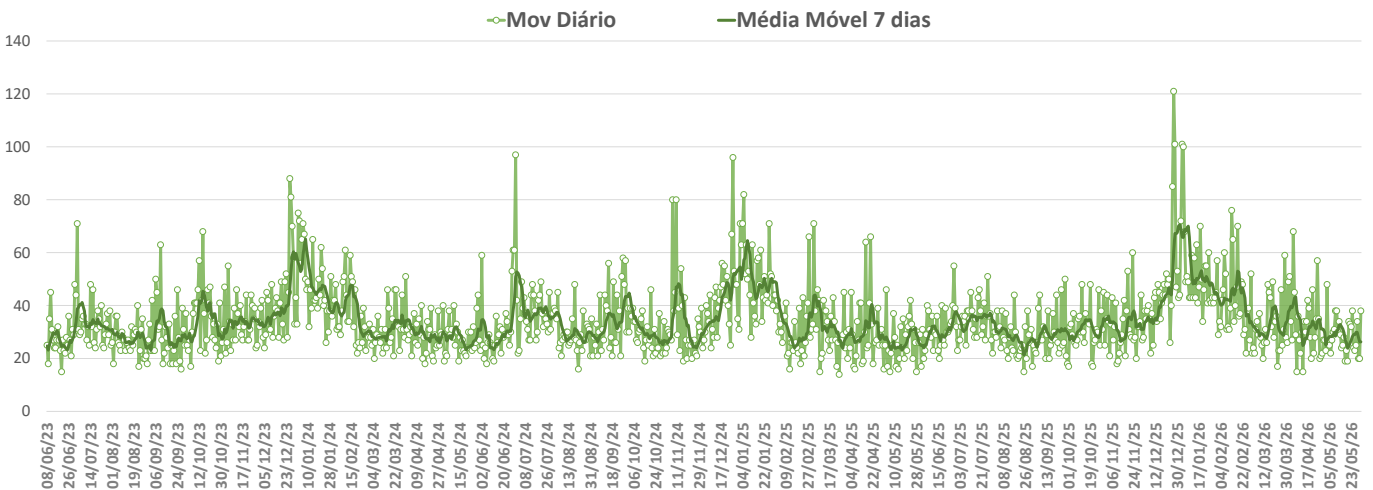
✈ Total de Movimentos



✈ Movimentos Diários e Média Móvel do último mês

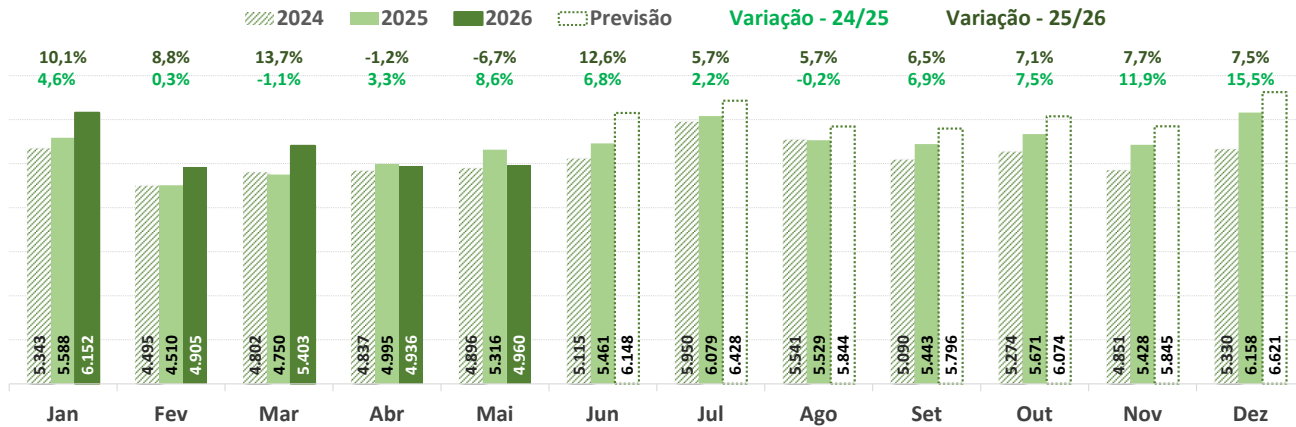


✈ Movimentos Diários e Média Móvel dos últimos três anos

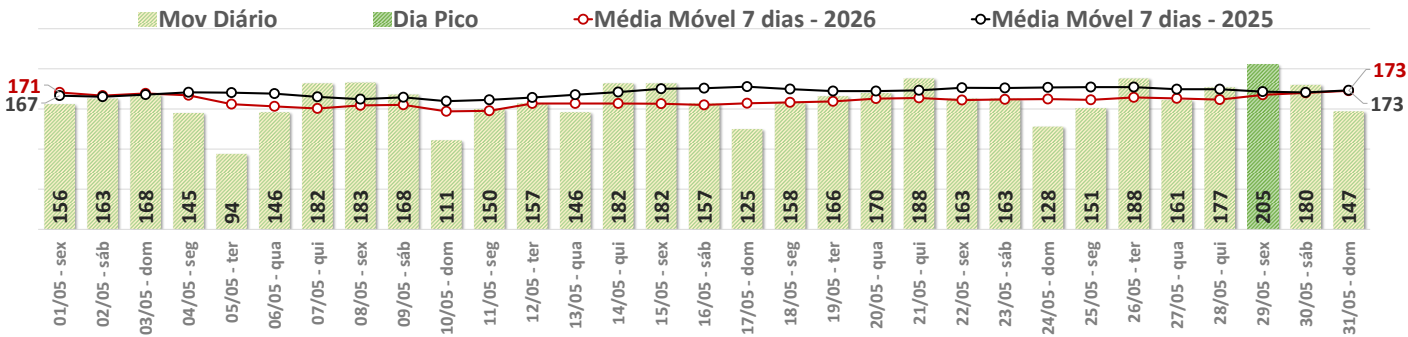




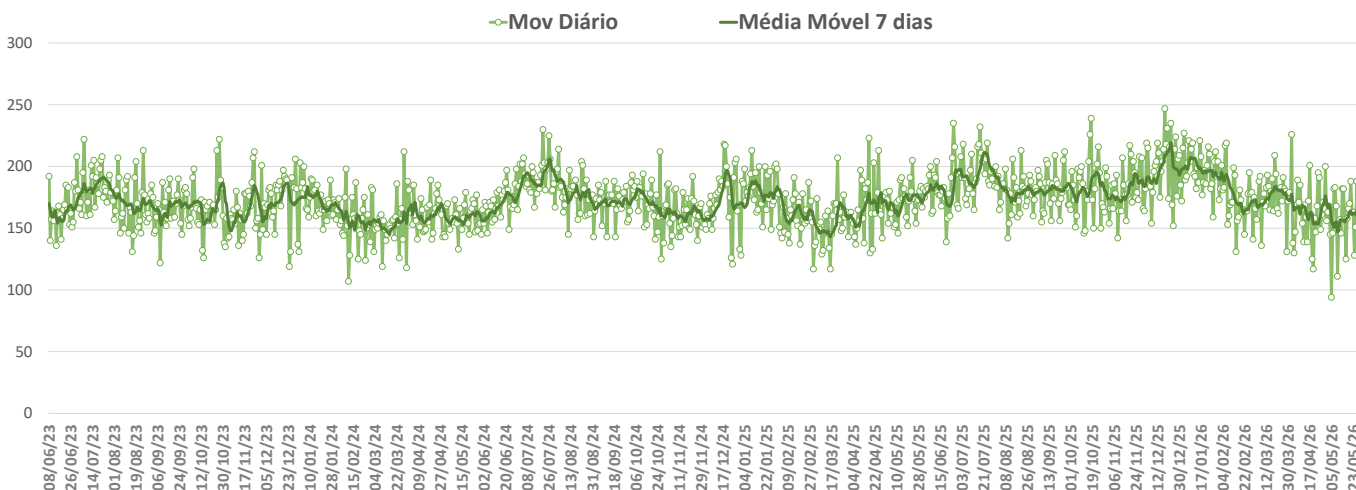
✈ Total de Movimentos



✈ Movimentos Diários e Média Móvel do último mês

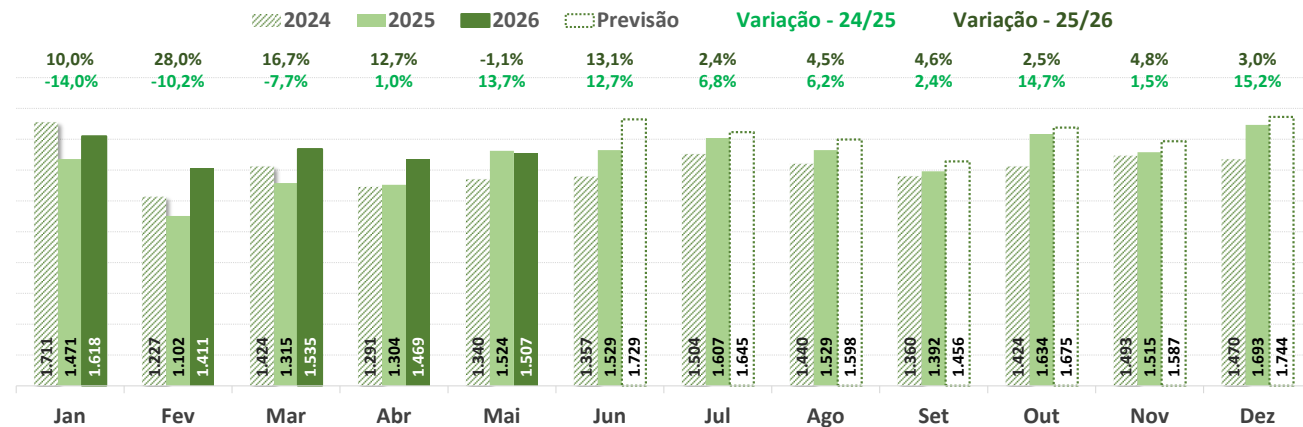


✈ Movimentos Diários e Média Móvel dos últimos três anos

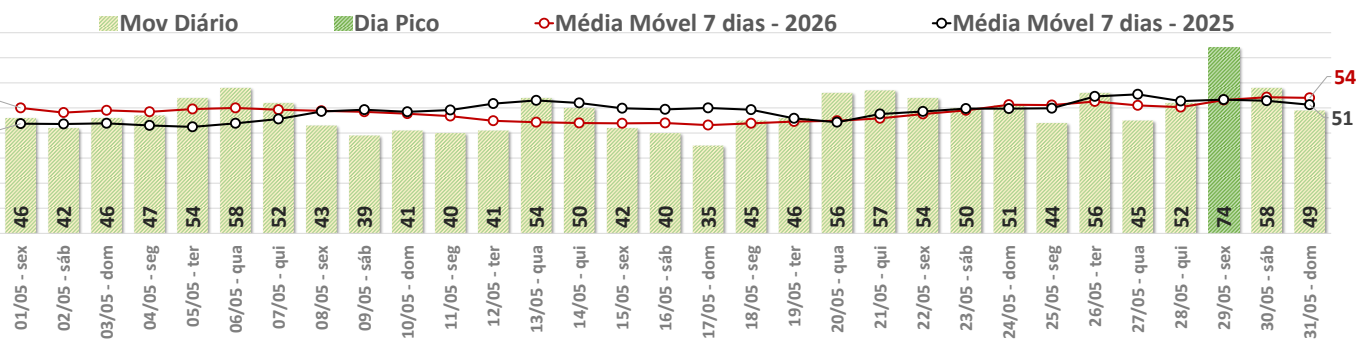




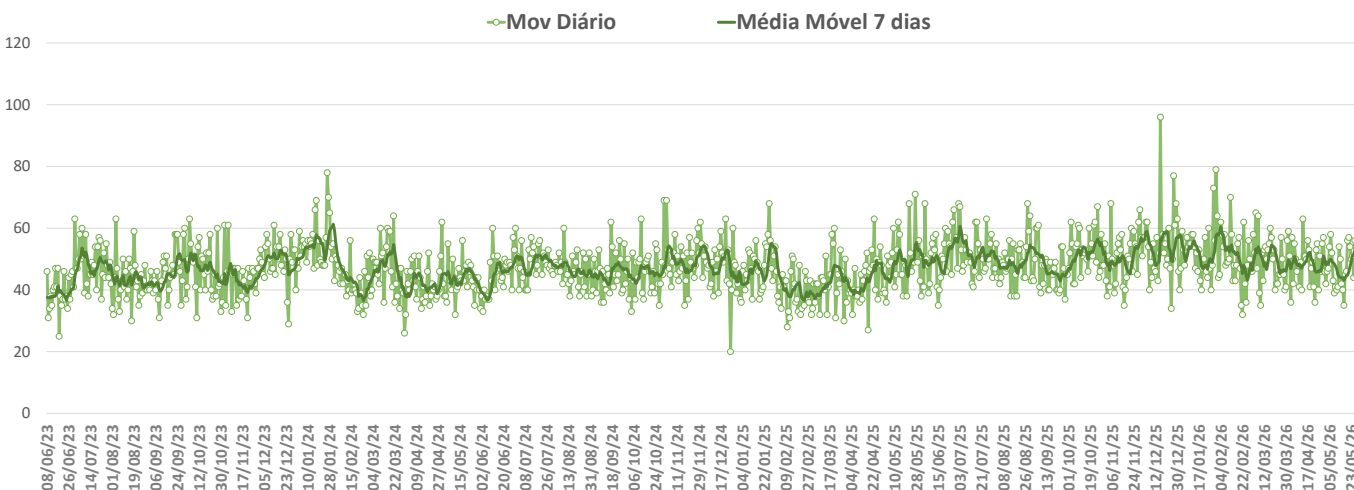
✈ Total de Movimentos



✈ Movimentos Diários e Média Móvel do último mês

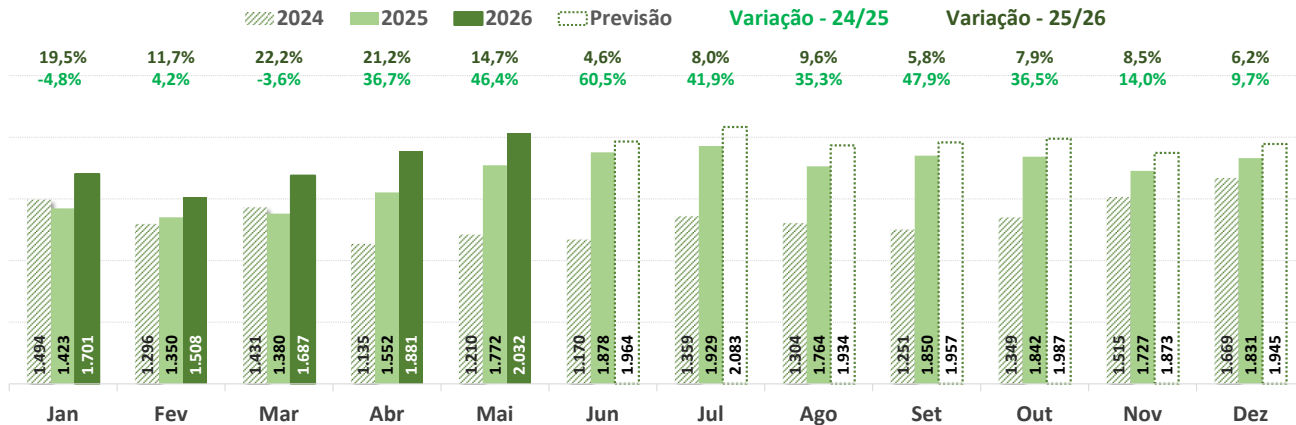


✈ Movimentos Diários e Média Móvel dos últimos três anos

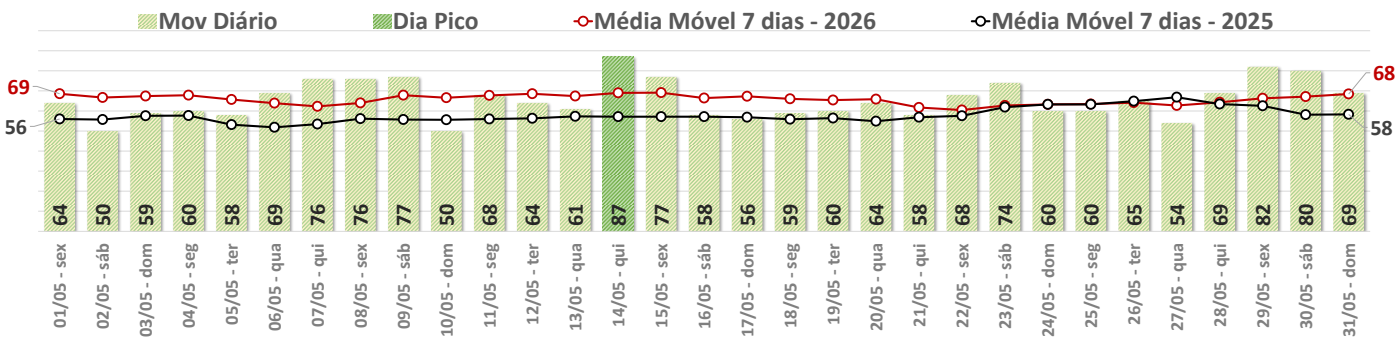




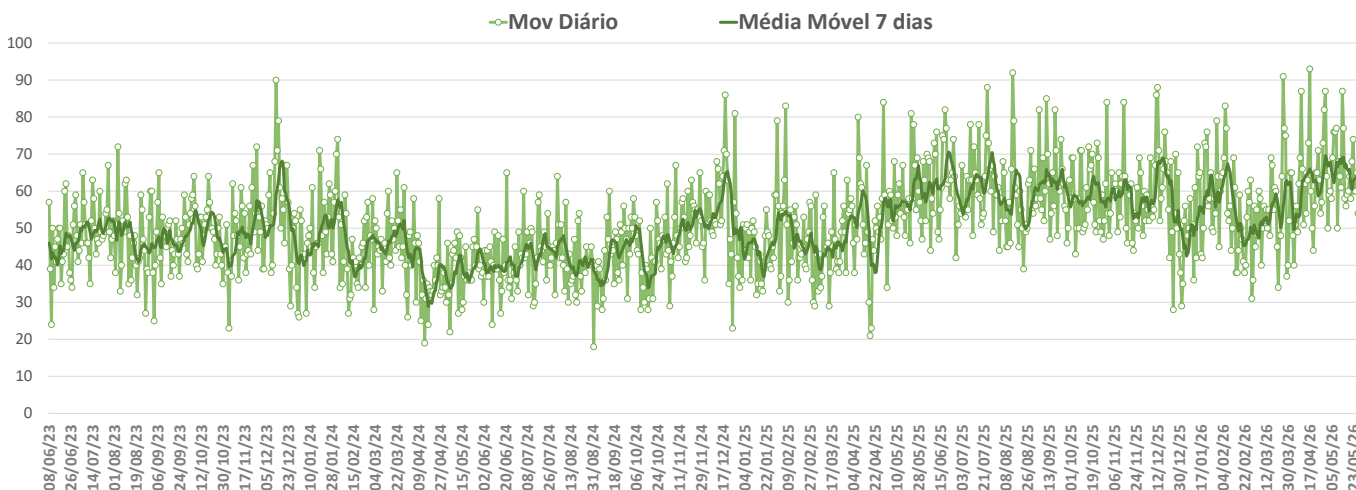
✈ Total de Movimentos



✈ Movimentos Diários e Média Móvel do último mês

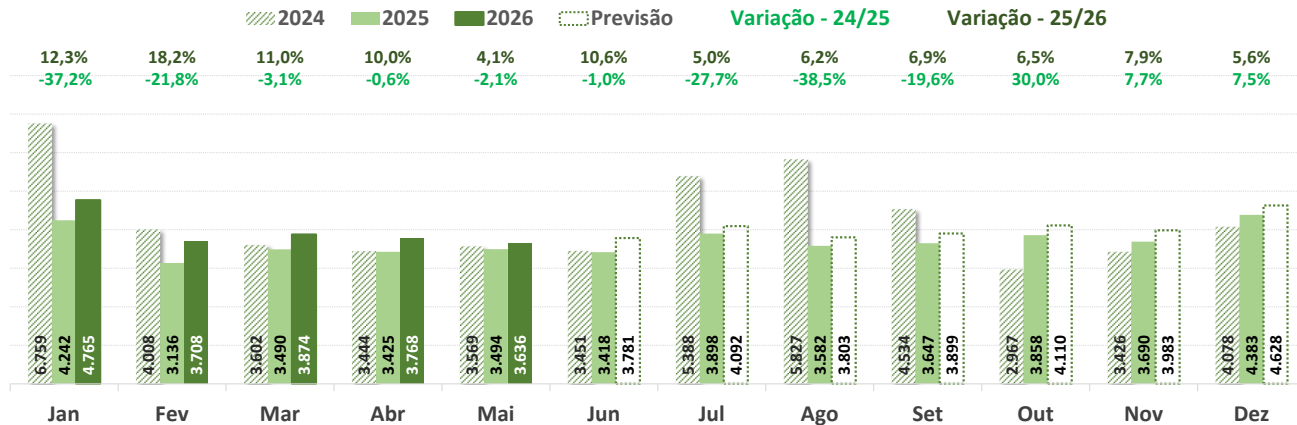


✈ Movimentos Diários e Média Móvel dos últimos três anos

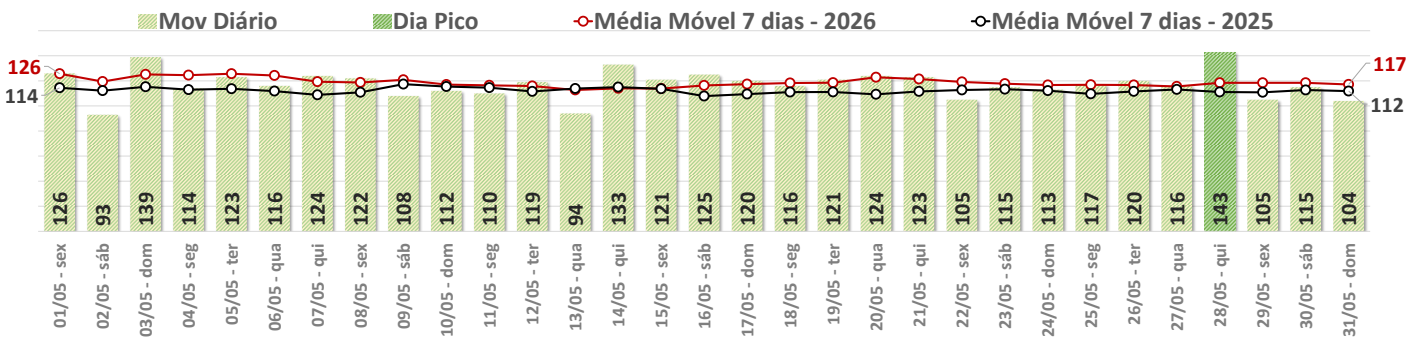




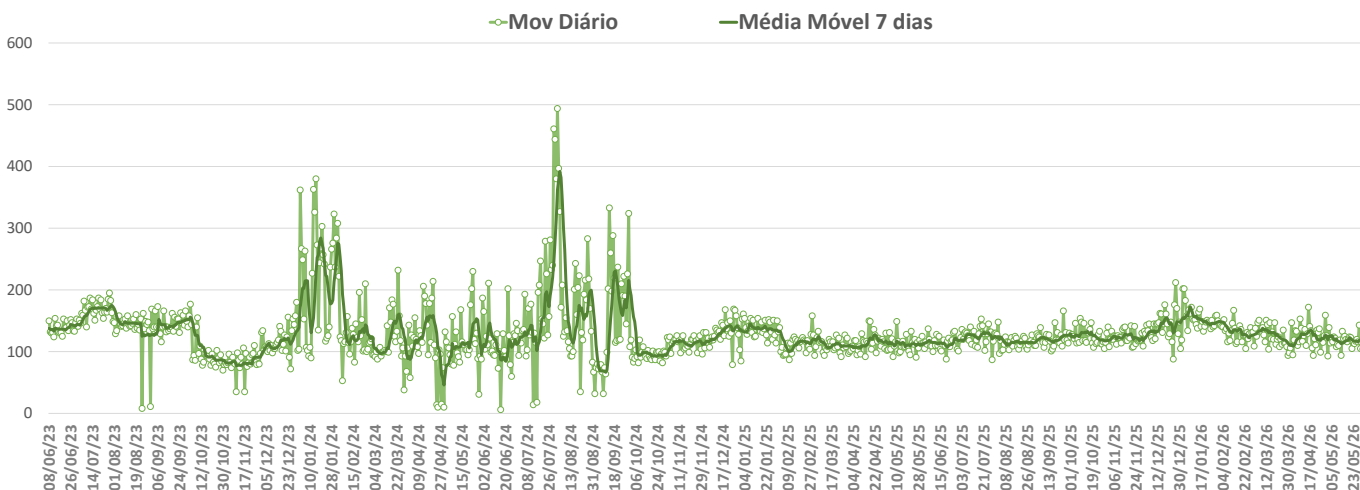
✈ Total de Movimentos



✈ Movimentos Diários e Média Móvel do último mês

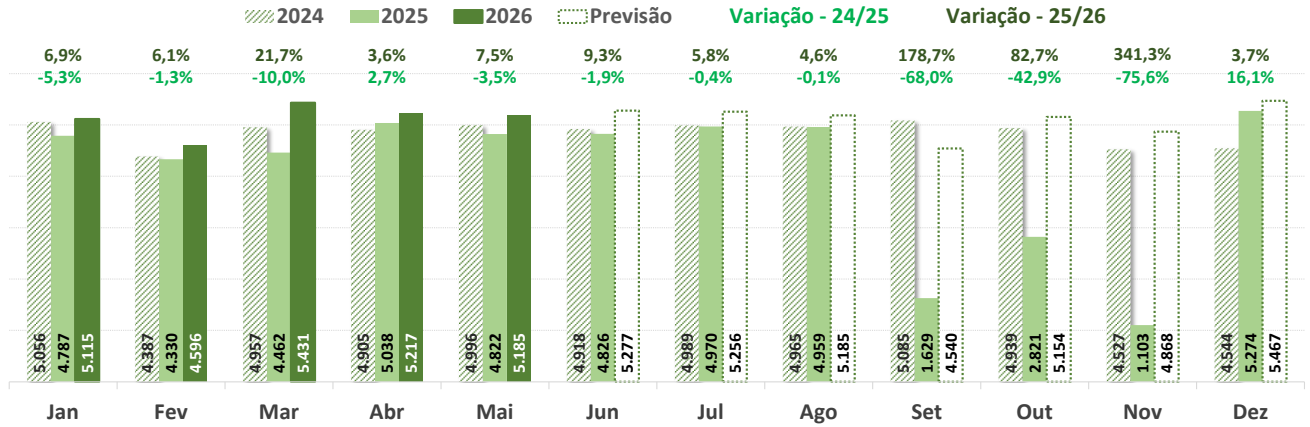


✈ Movimentos Diários e Média Móvel dos últimos três anos

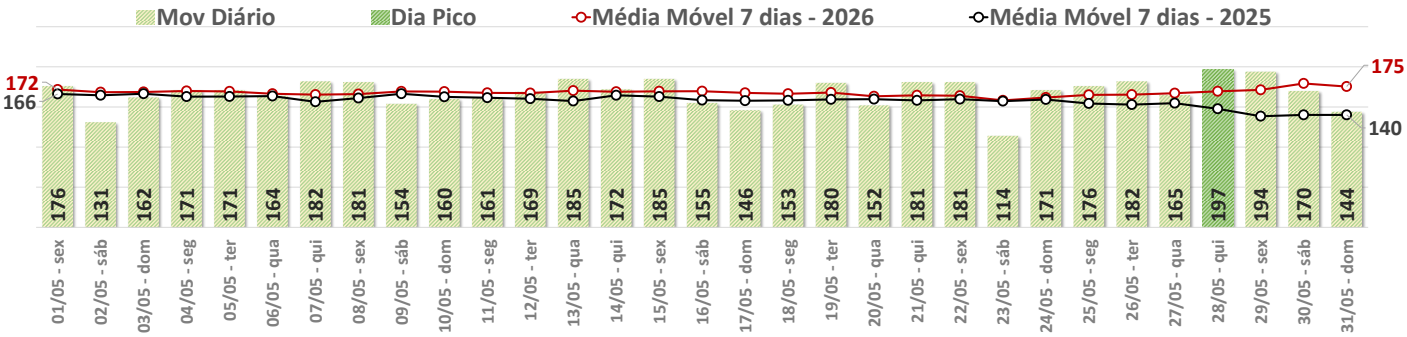




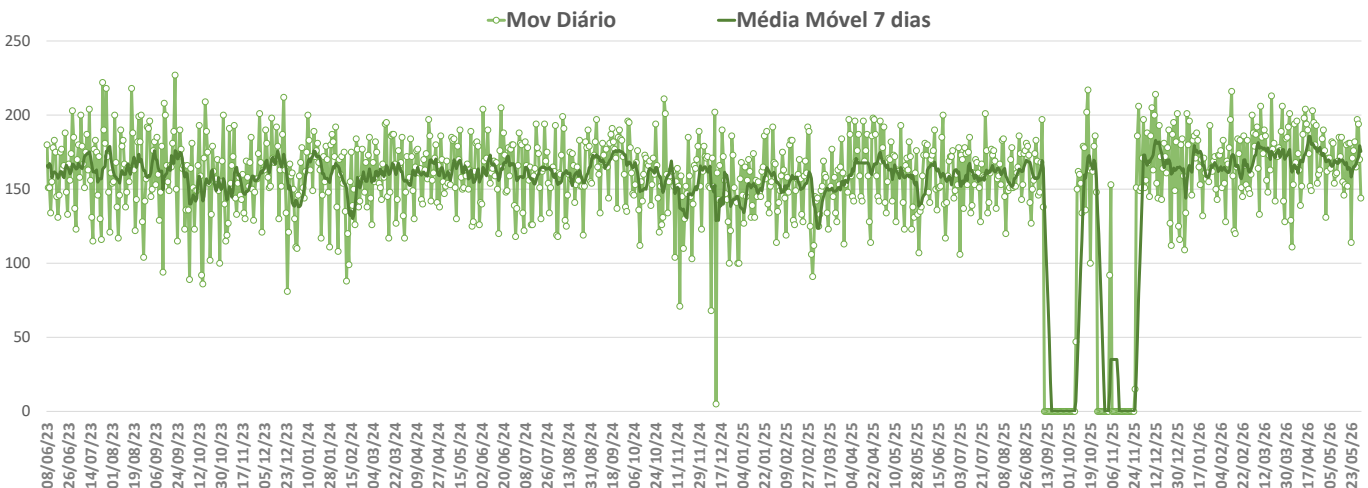
Total de Movimentos



Movimentos Diários e Média Móvel do último mês

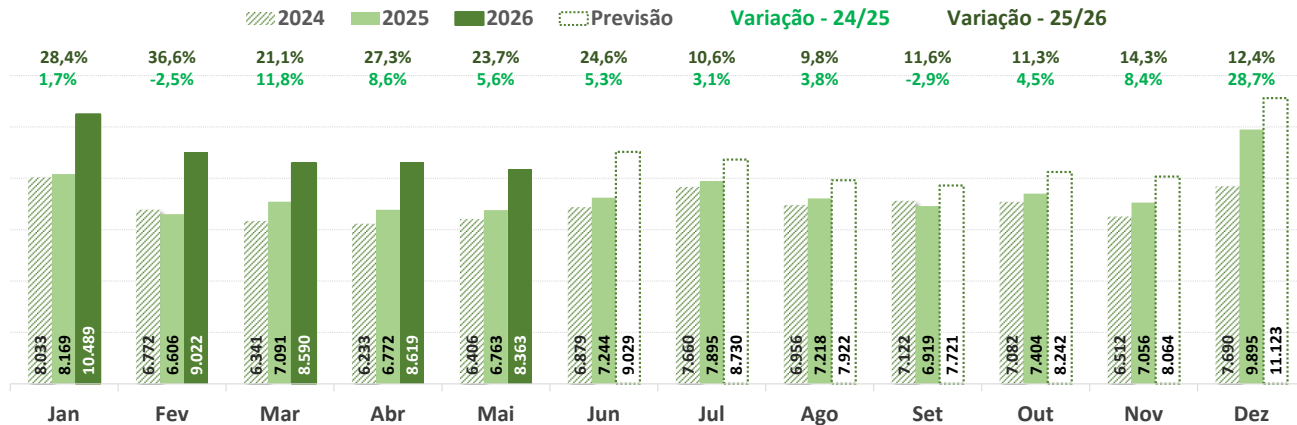


Movimentos Diários e Média Móvel dos últimos três anos

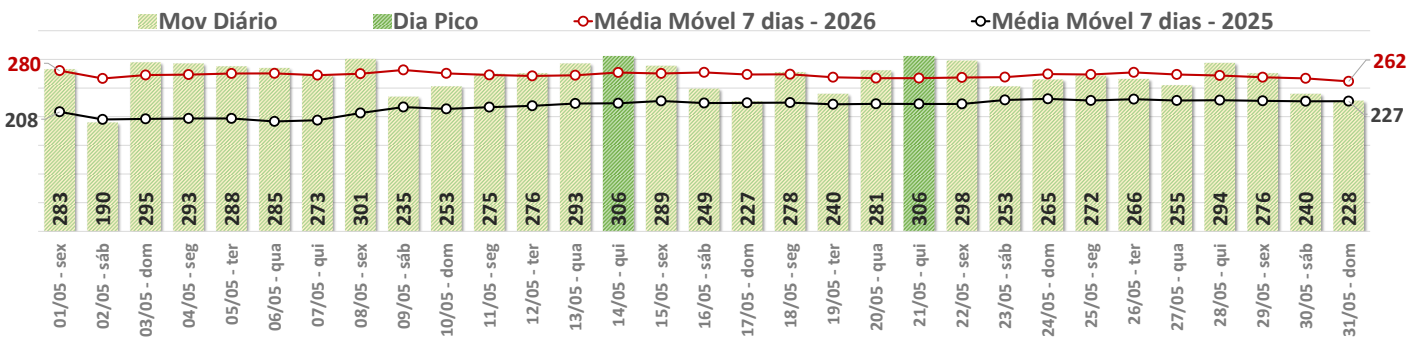




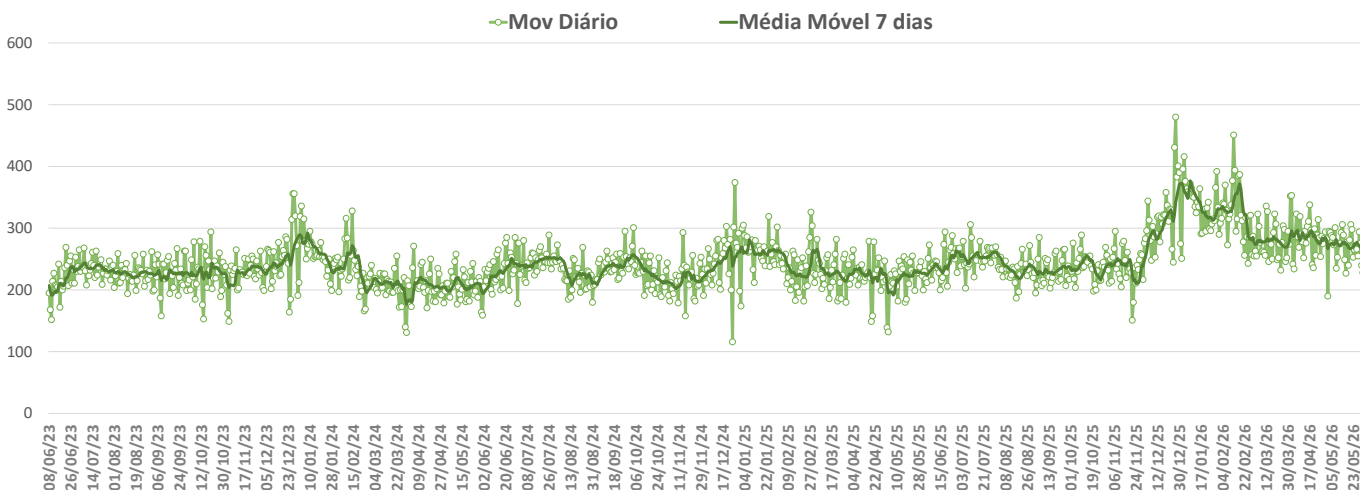
✈ Total de Movimentos



✈ Movimentos Diários e Média Móvel do último mês



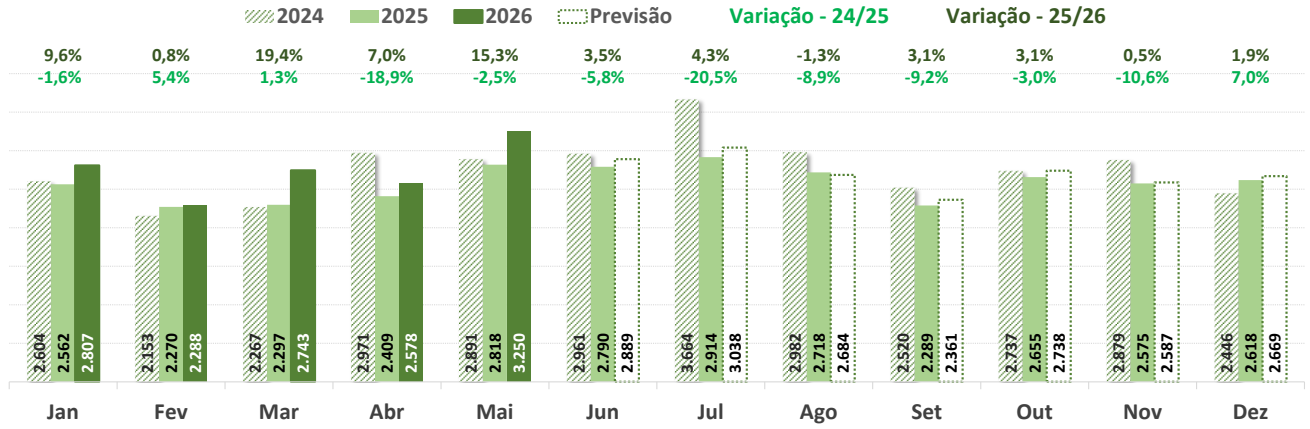
✈ Movimentos Diários e Média Móvel dos últimos três anos



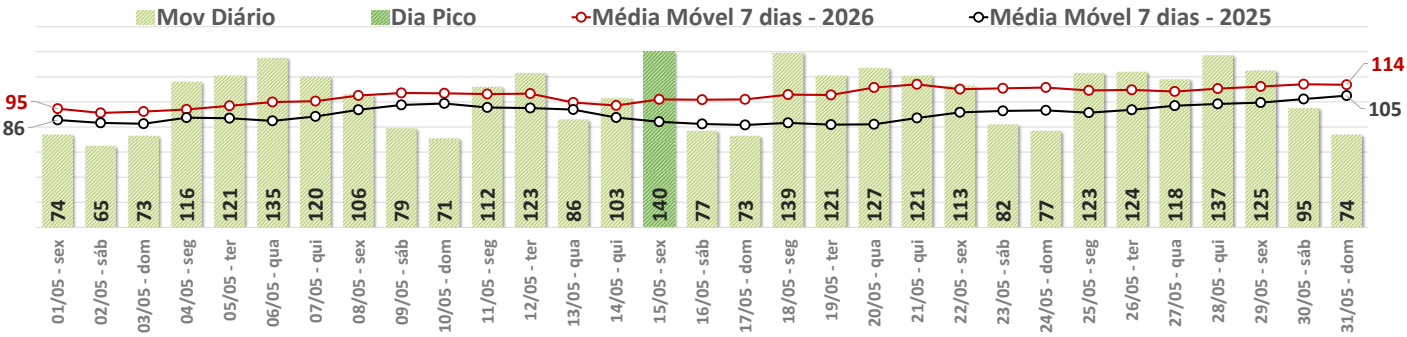
APPNT/SBXT – Natal



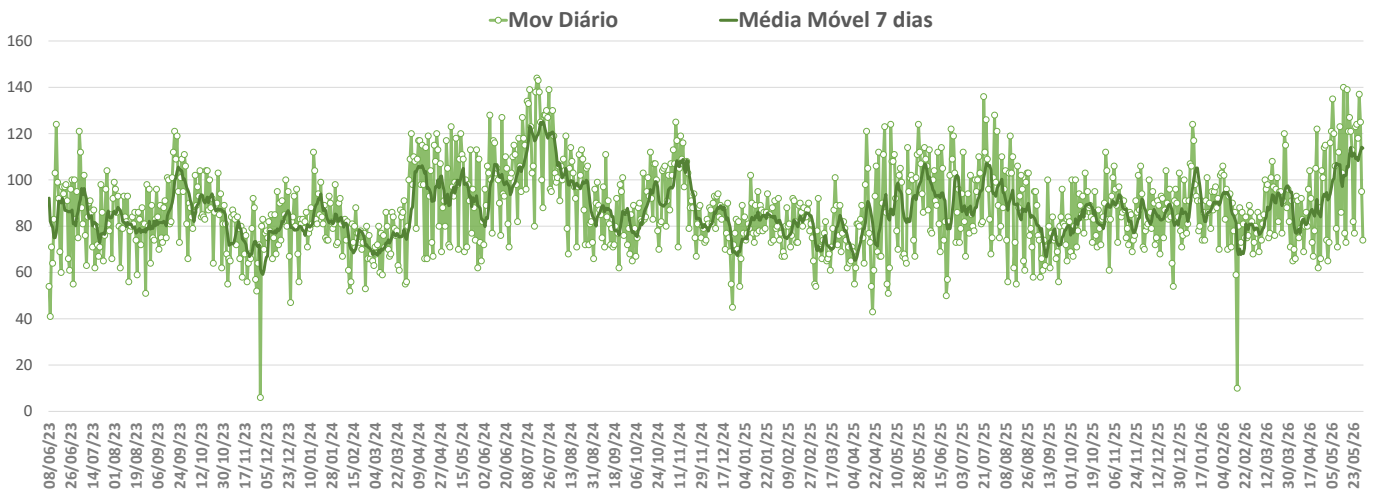
✈ Total de Movimentos



✈ Movimentos Diários e Média Móvel do último mês

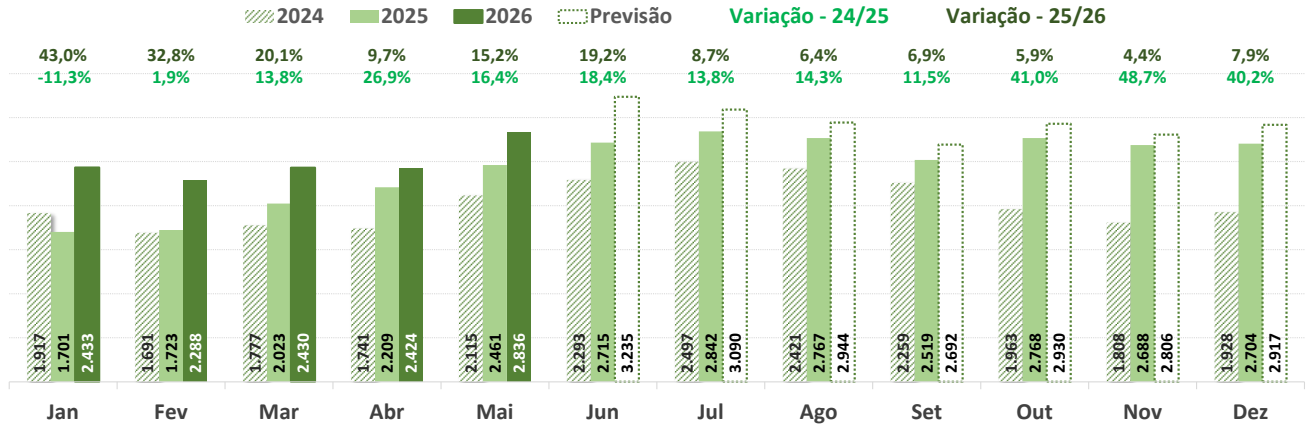


✈ Movimentos Diários e Média Móvel dos últimos três anos

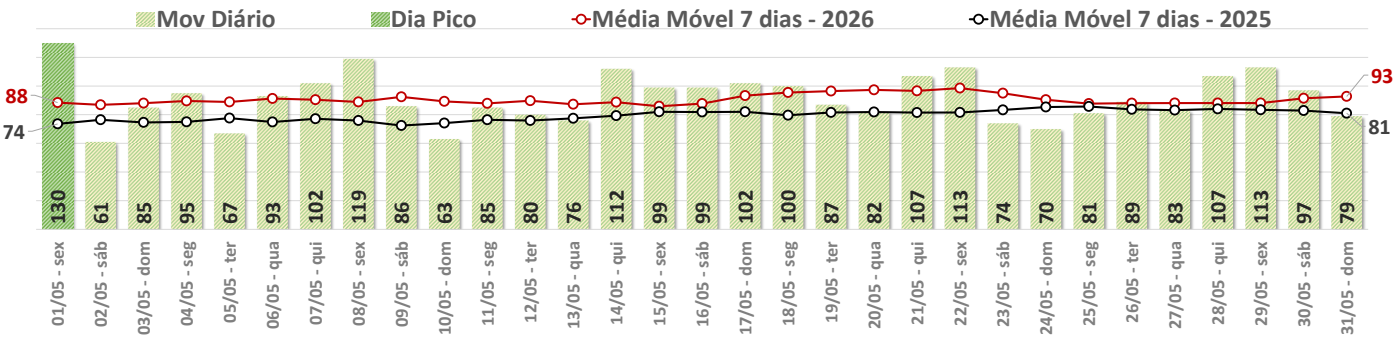




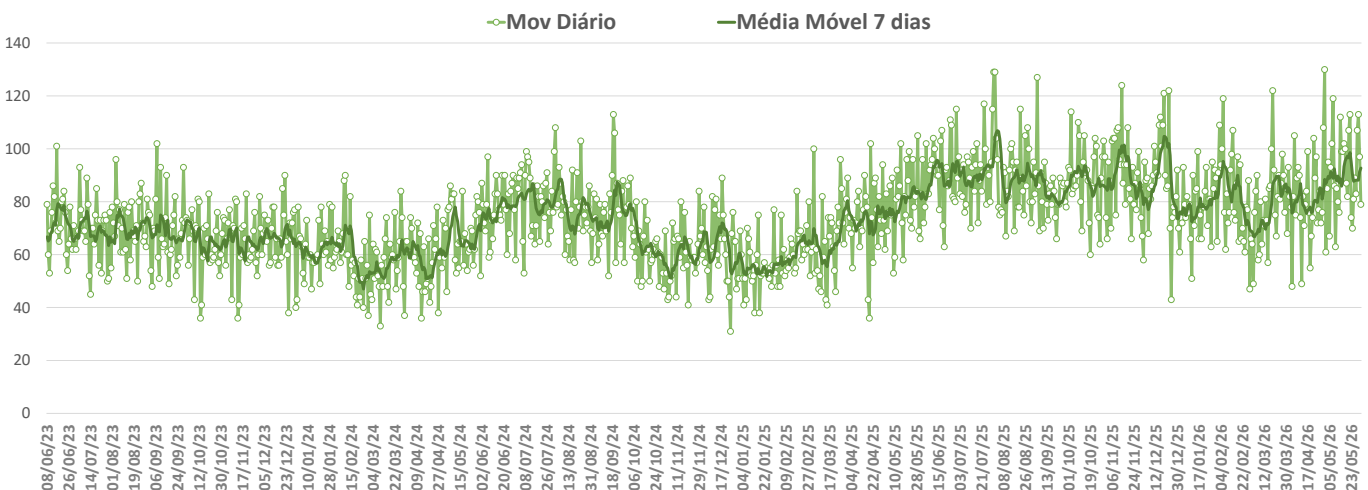
✈ Total de Movimentos



✈ Movimentos Diários e Média Móvel do último mês

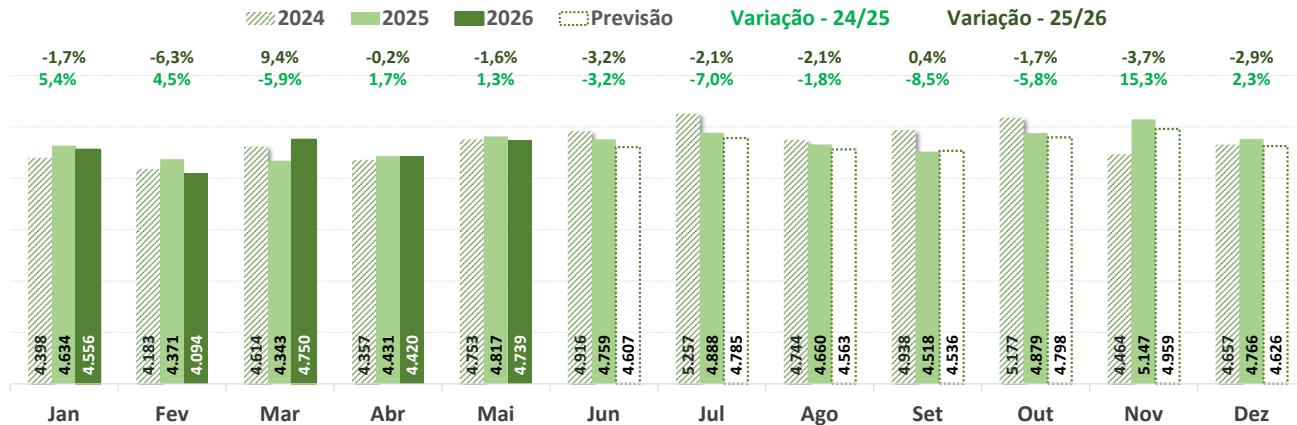


✈ Movimentos Diários e Média Móvel dos últimos três anos

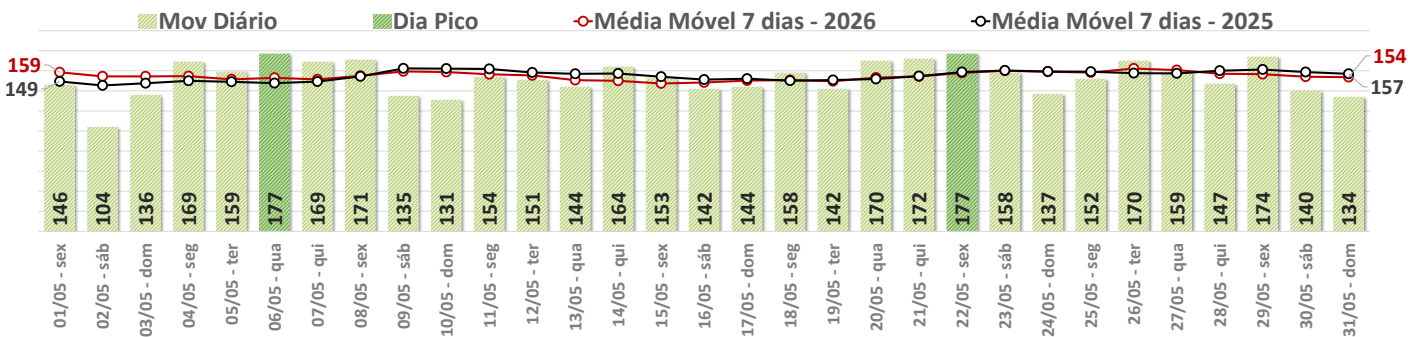




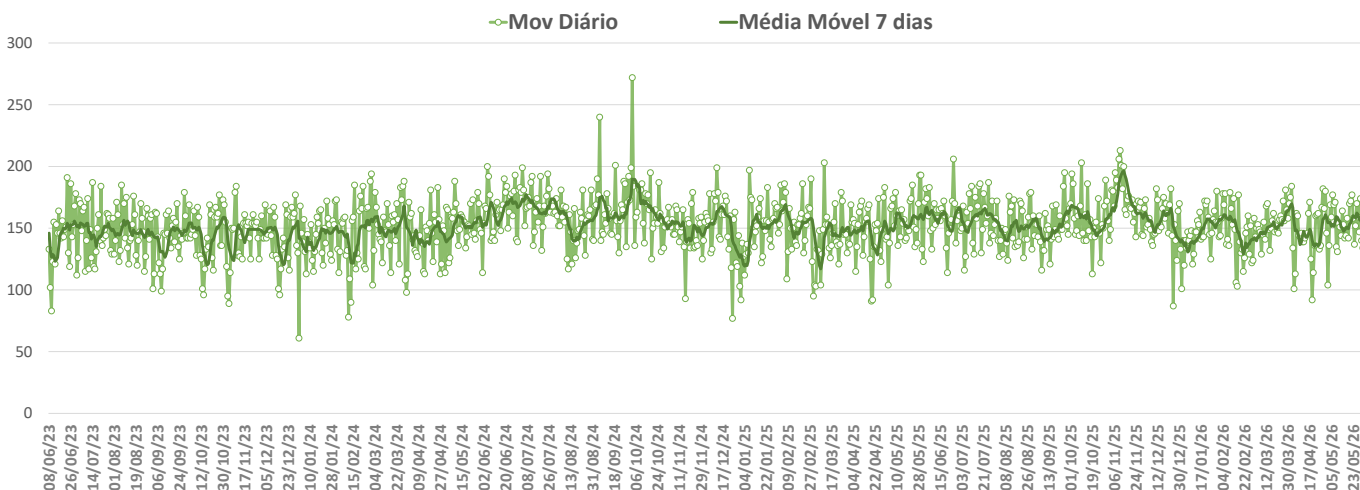
✈ Total de Movimentos



✈ Movimentos Diários e Média Móvel do último mês

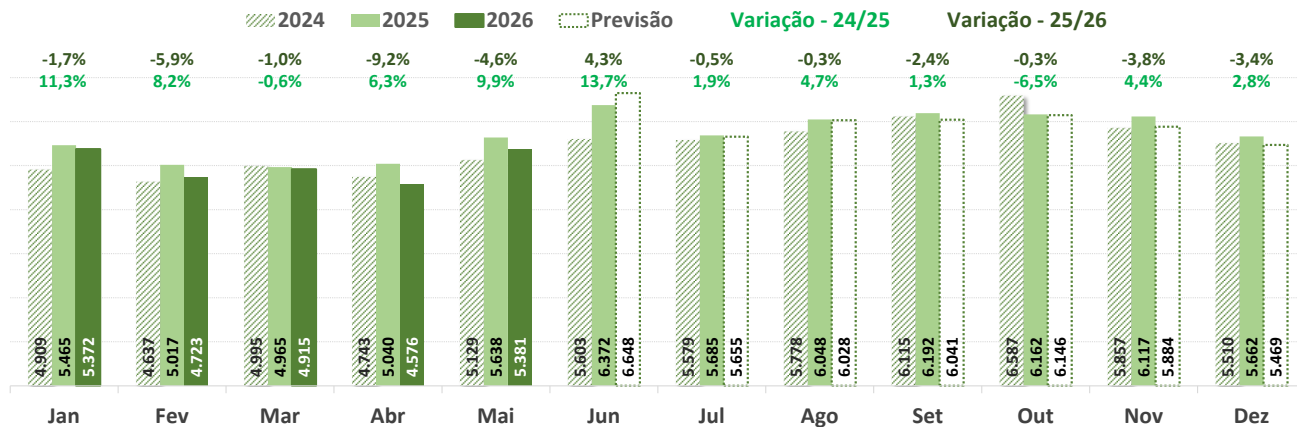


✈ Movimentos Diários e Média Móvel dos últimos três anos

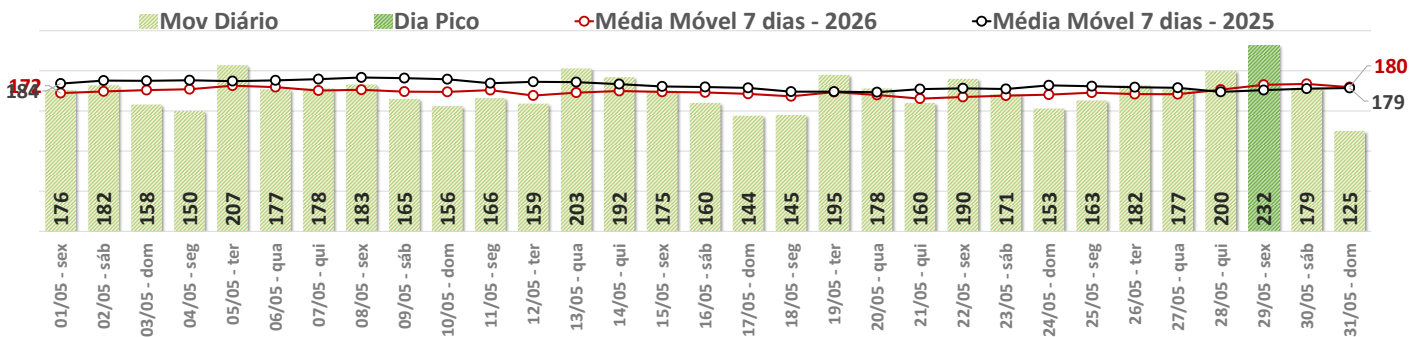




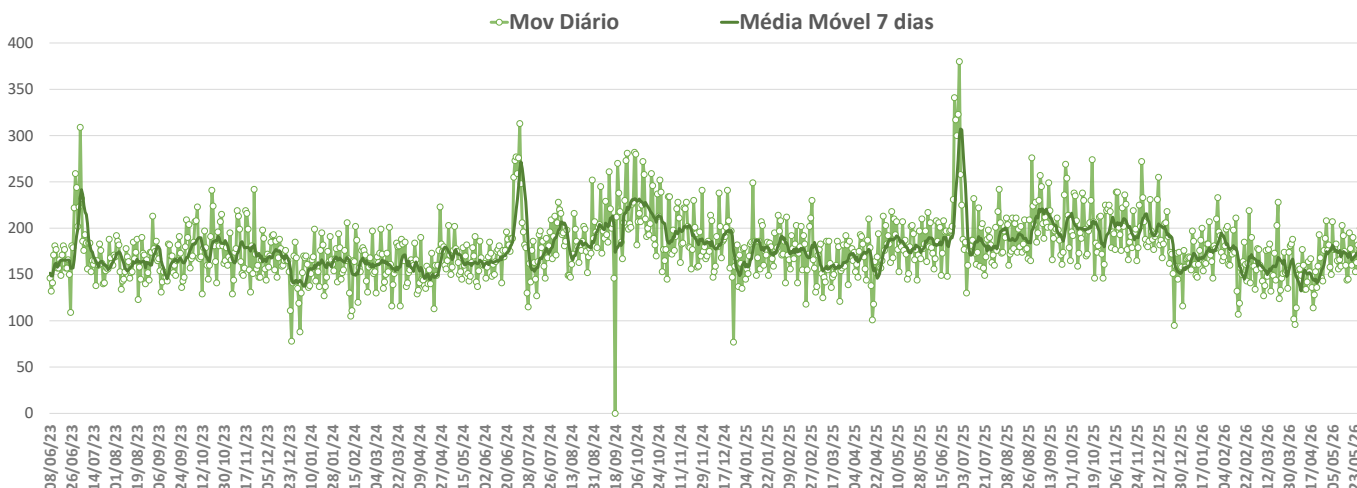
✈ Total de Movimentos



✈ Movimentos Diários e Média Móvel do último mês

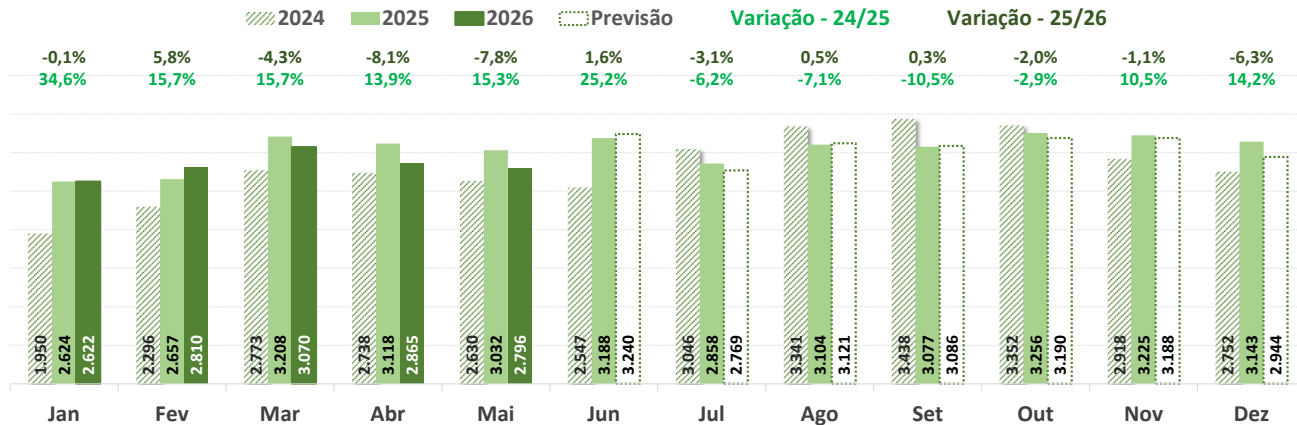


✈ Movimentos Diários e Média Móvel dos últimos três anos

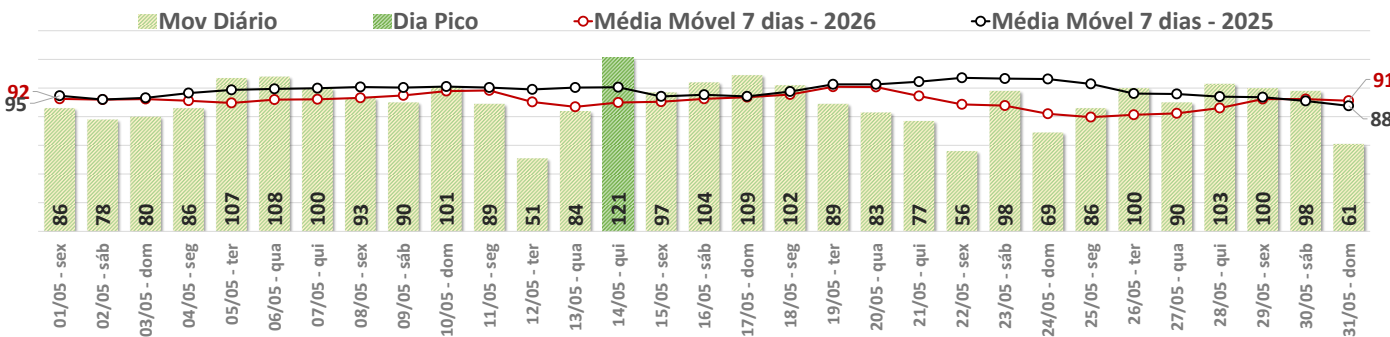




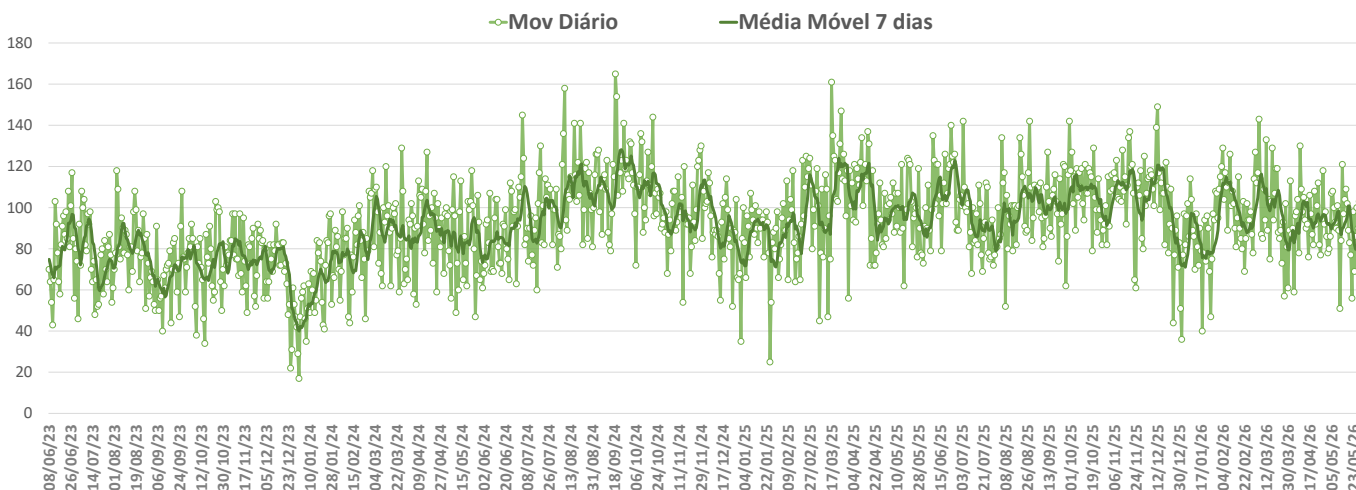
✈ Total de Movimentos



✈ Movimentos Diários e Média Móvel do último mês

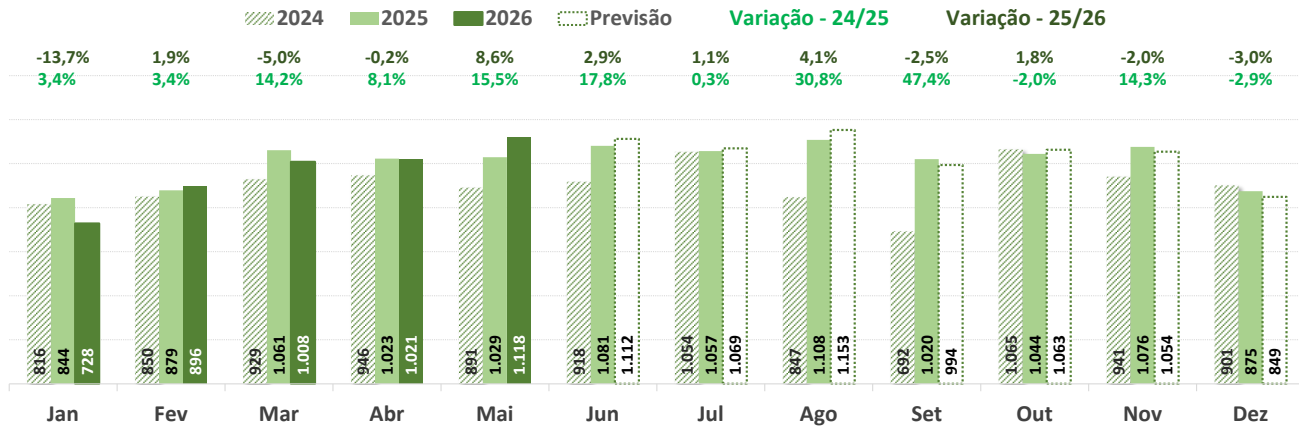


✈ Movimentos Diários e Média Móvel dos últimos três anos

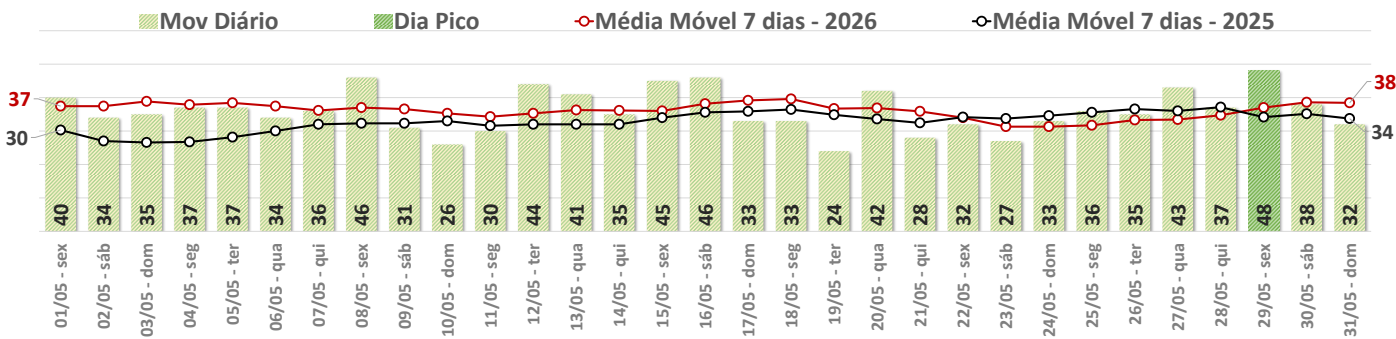




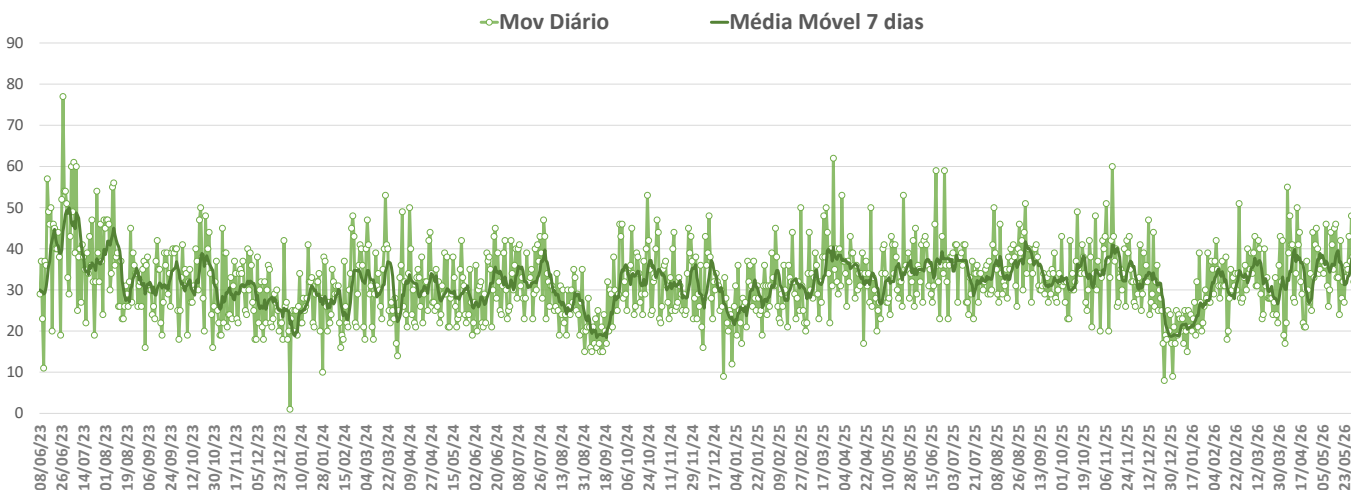
✈ Total de Movimentos



✈ Movimentos Diários e Média Móvel do último mês

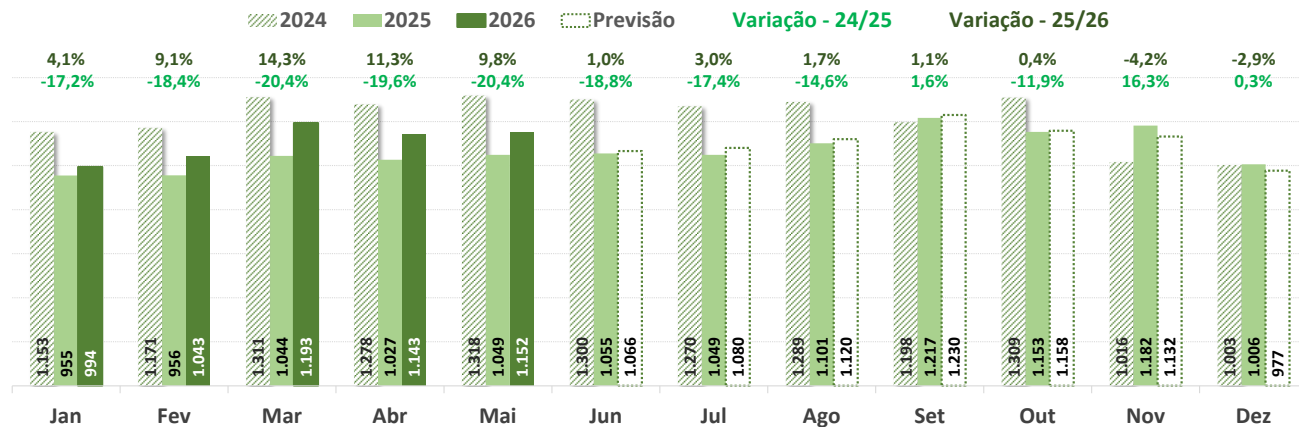


✈ Movimentos Diários e Média Móvel dos últimos três anos

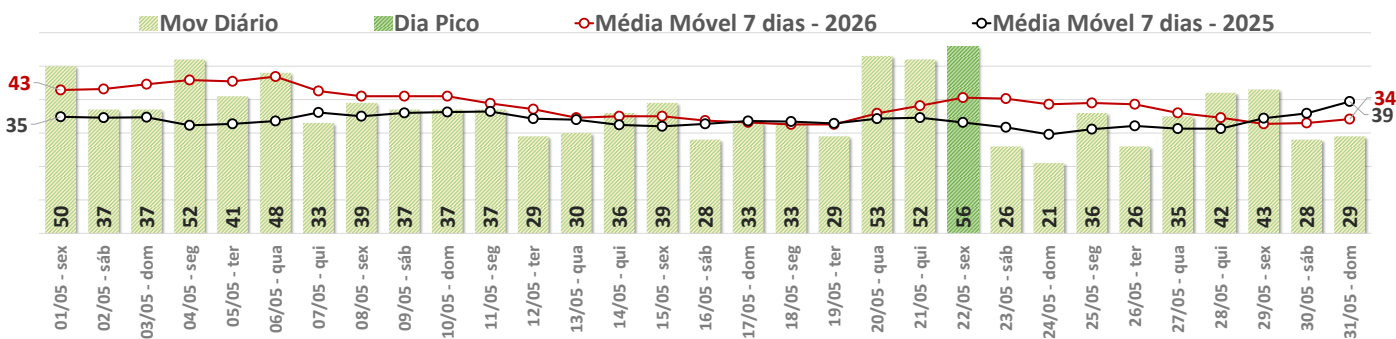




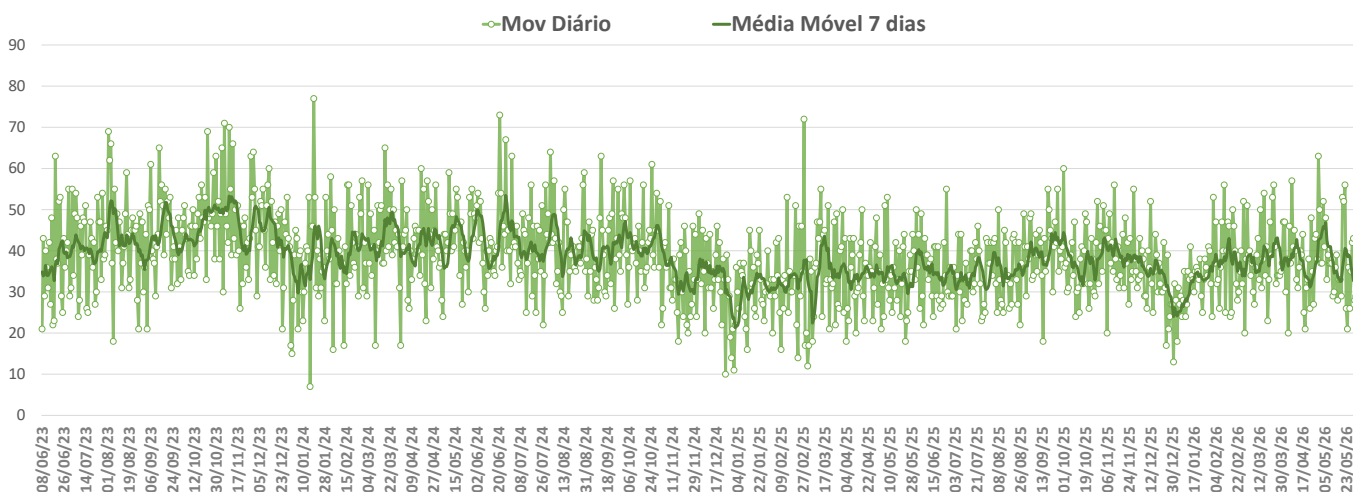
✈ Total de Movimentos



✈ Movimentos Diários e Média Móvel do último mês

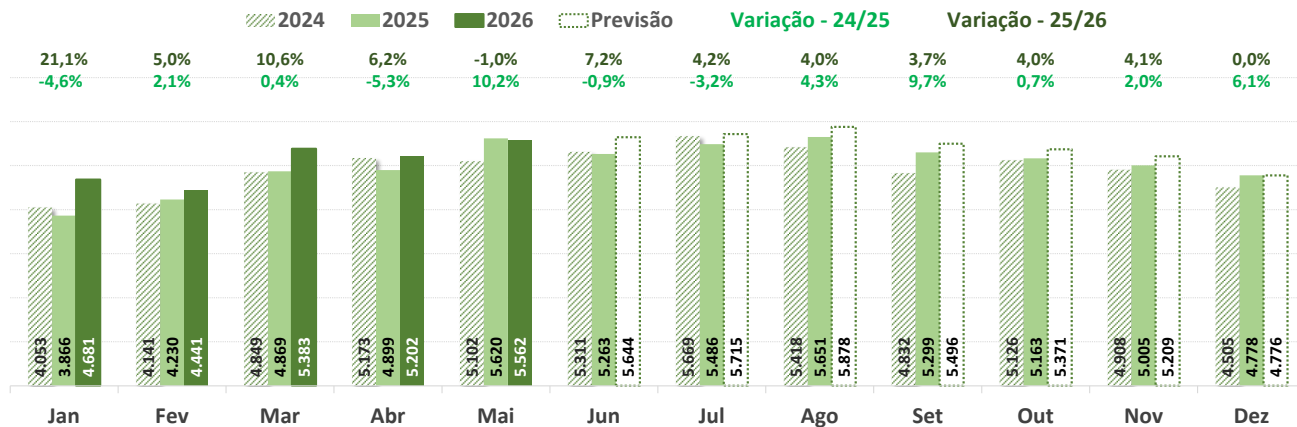


✈ Movimentos Diários e Média Móvel dos últimos três anos

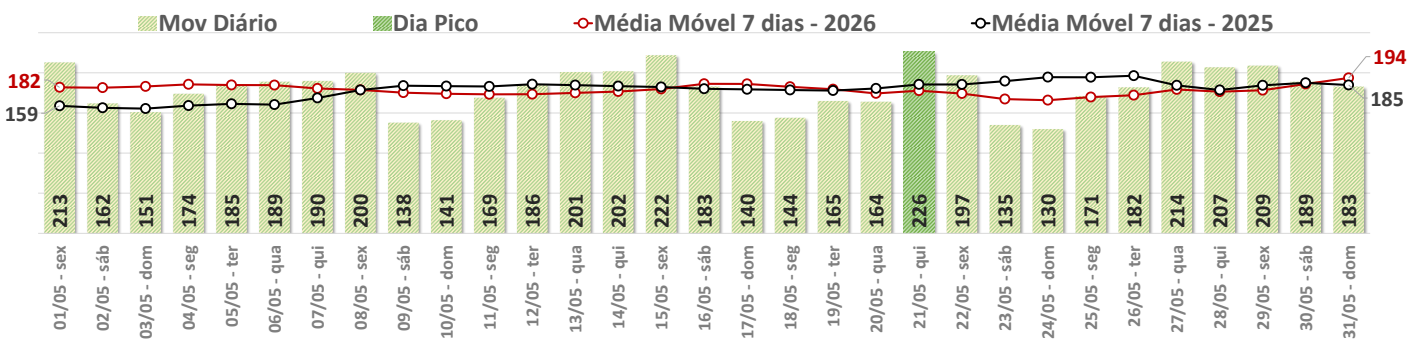




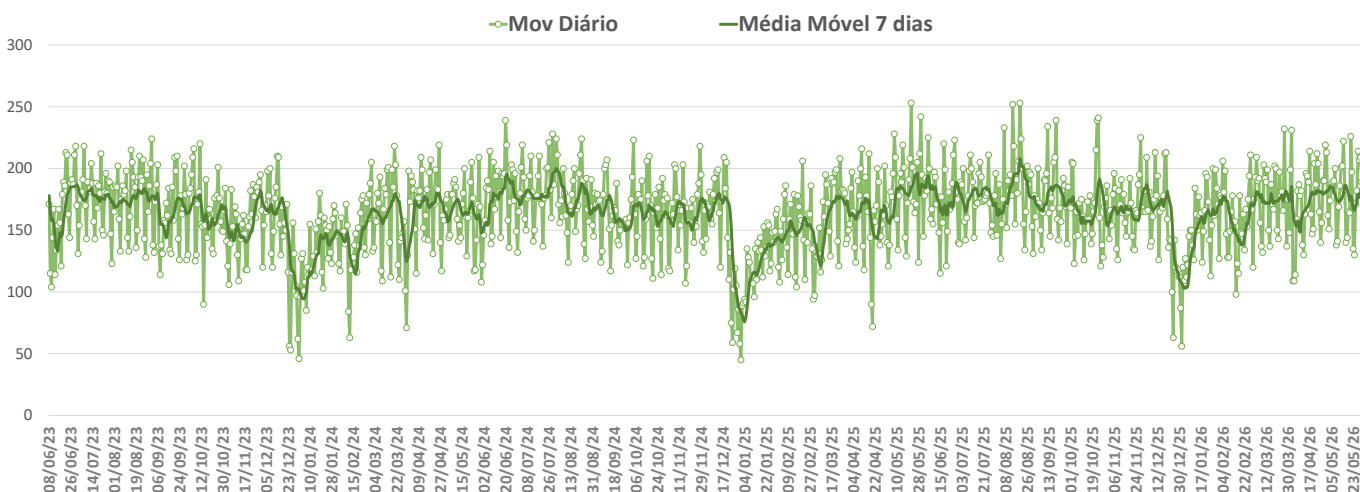
Total de Movimentos



Movimentos Diários e Média Móvel do último mês

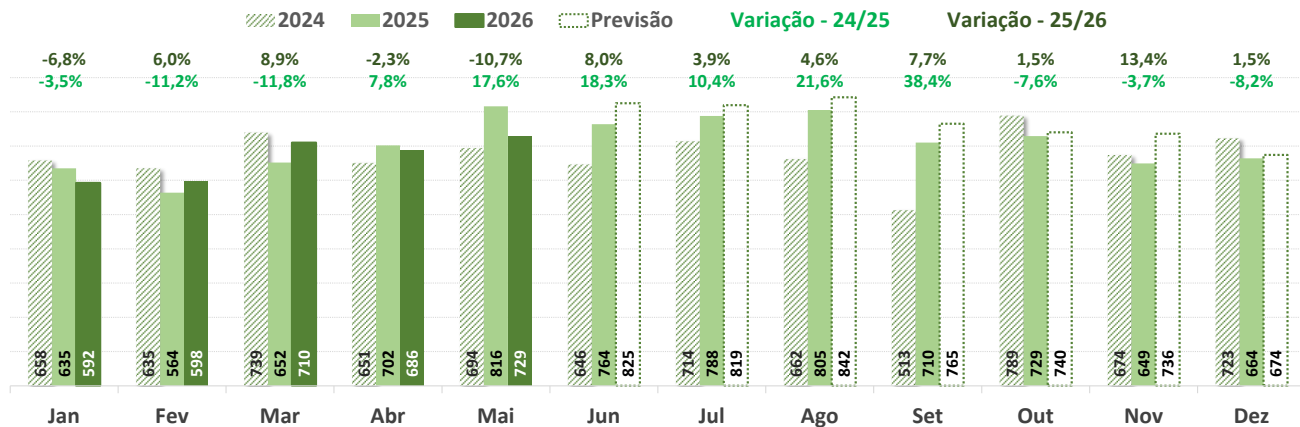


Movimentos Diários e Média Móvel dos últimos três anos

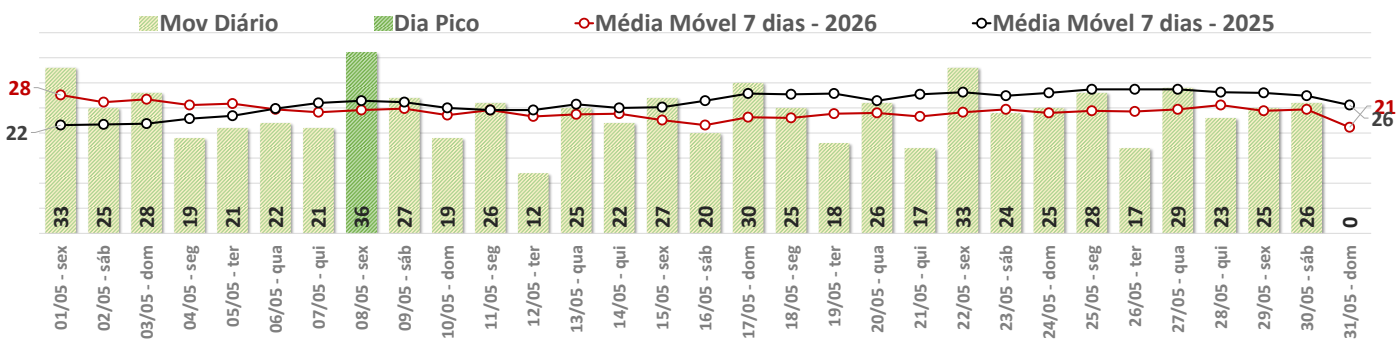




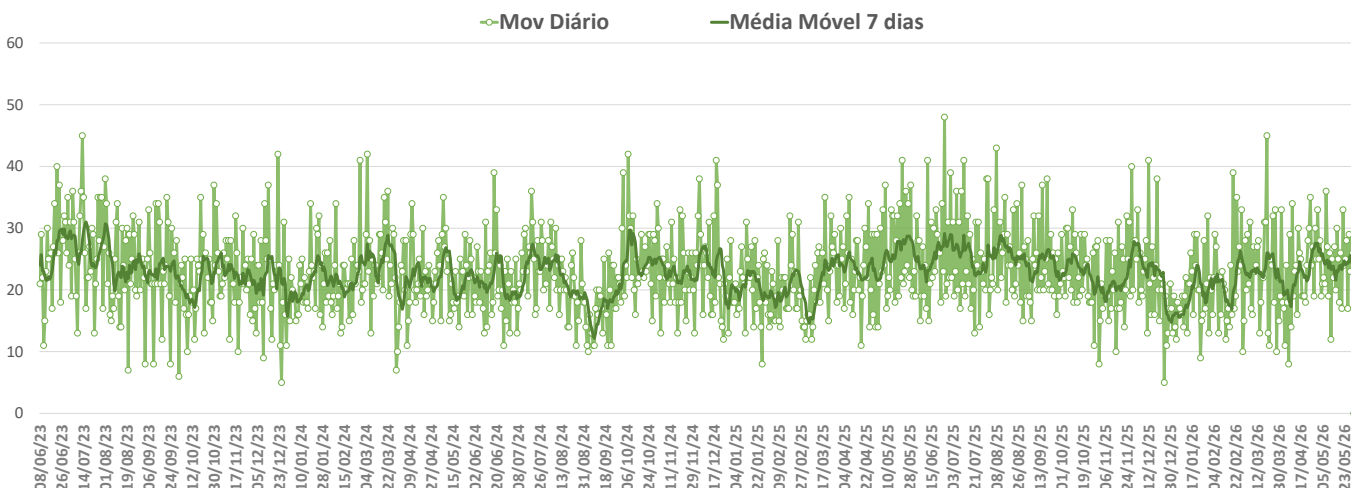
Total de Movimentos



Movimentos Diários e Média Móvel do último mês

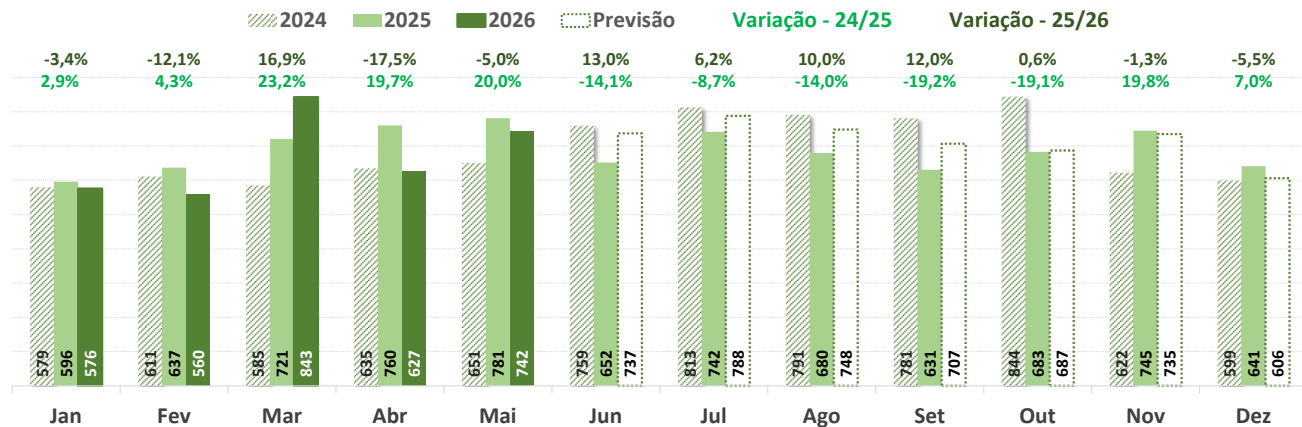


Movimentos Diários e Média Móvel dos últimos três anos

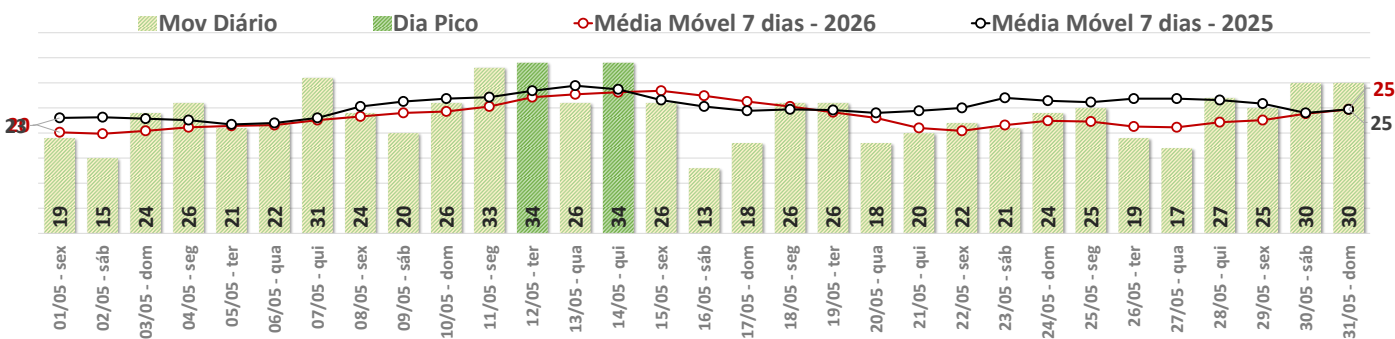




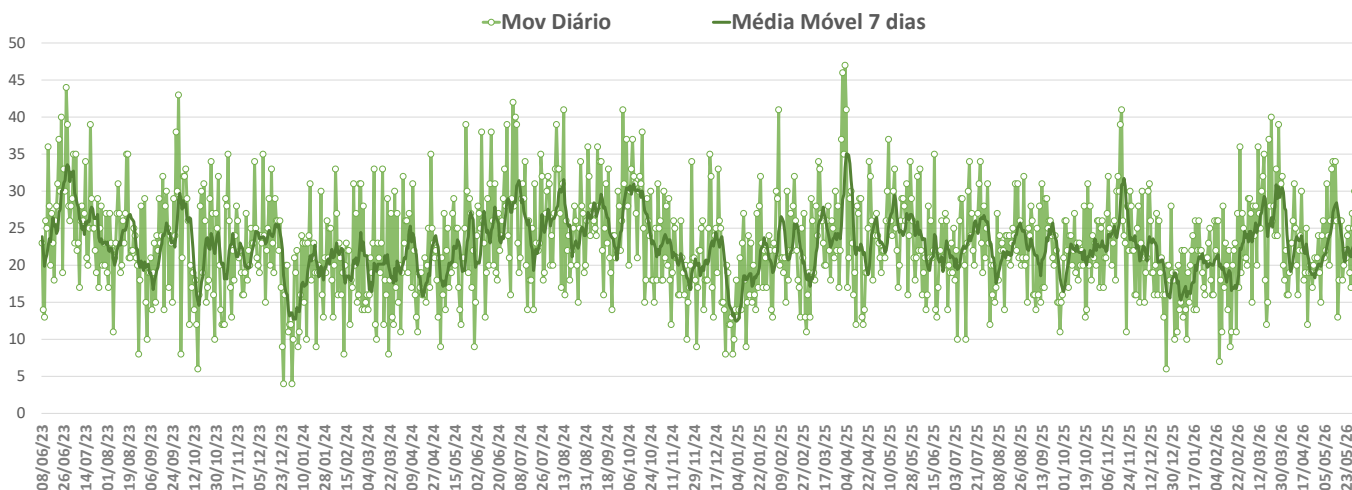
✈ Total de Movimentos



✈ Movimentos Diários e Média Móvel do último mês

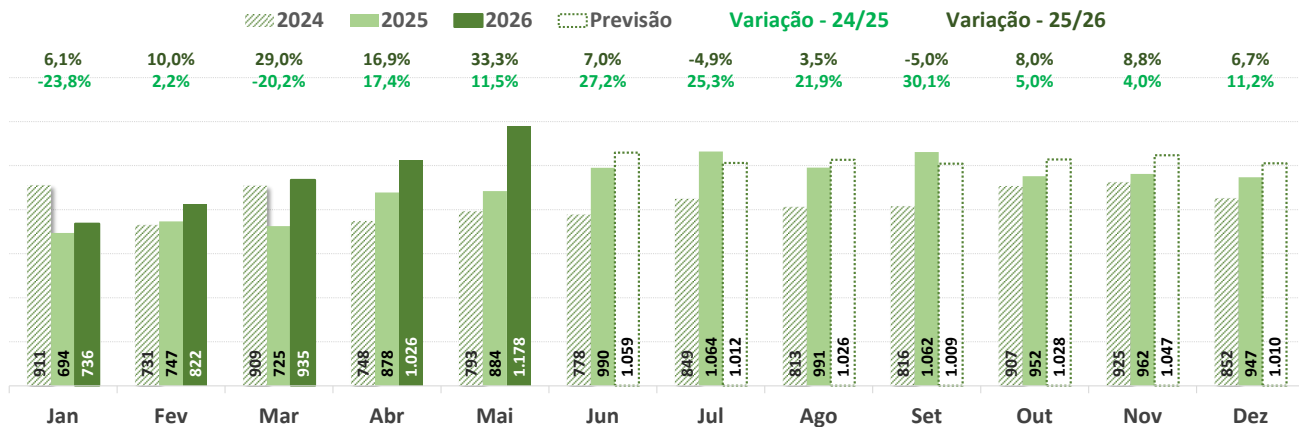


✈ Movimentos Diários e Média Móvel dos últimos três anos

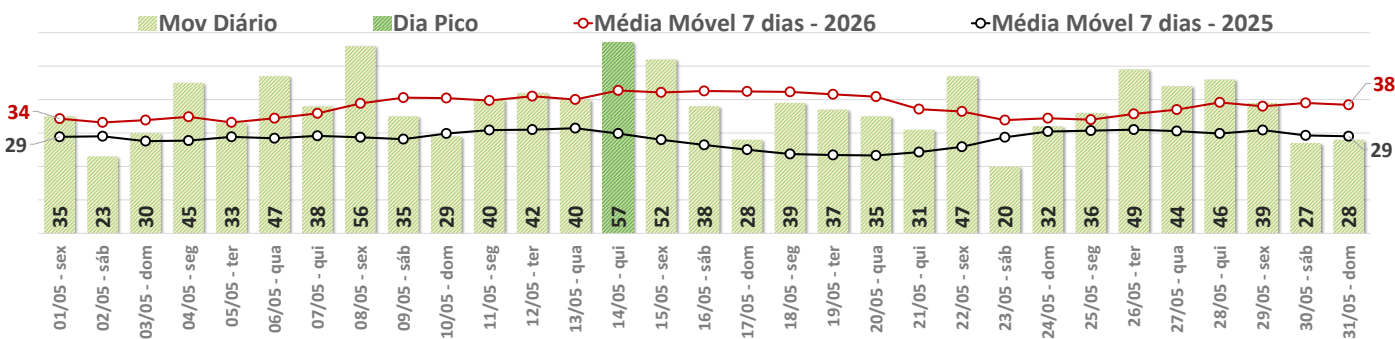




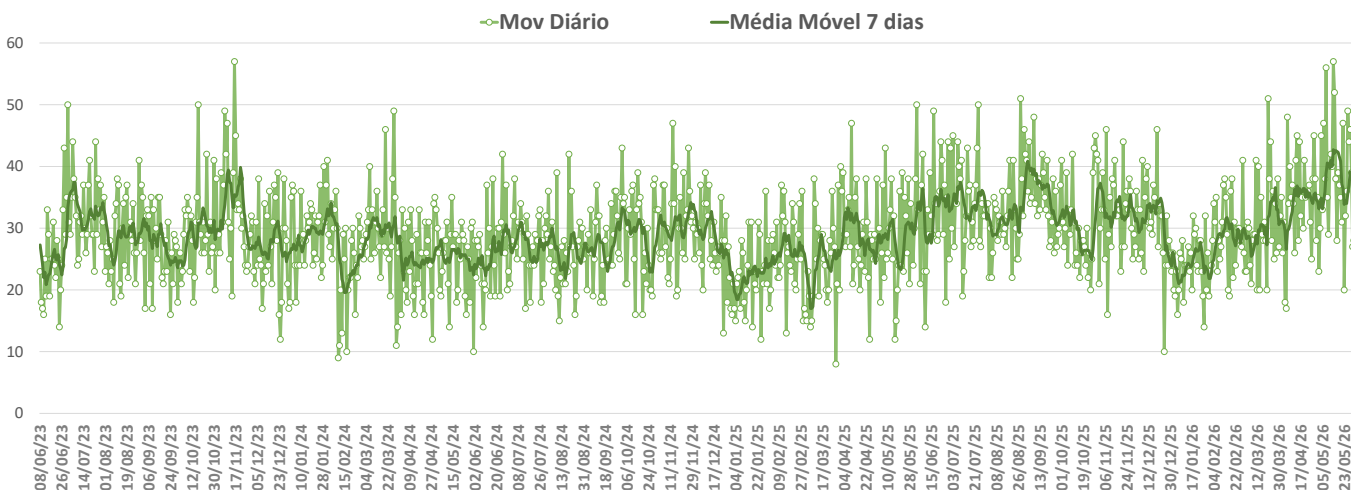
✈ Total de Movimentos



✈ Movimentos Diários e Média Móvel do último mês

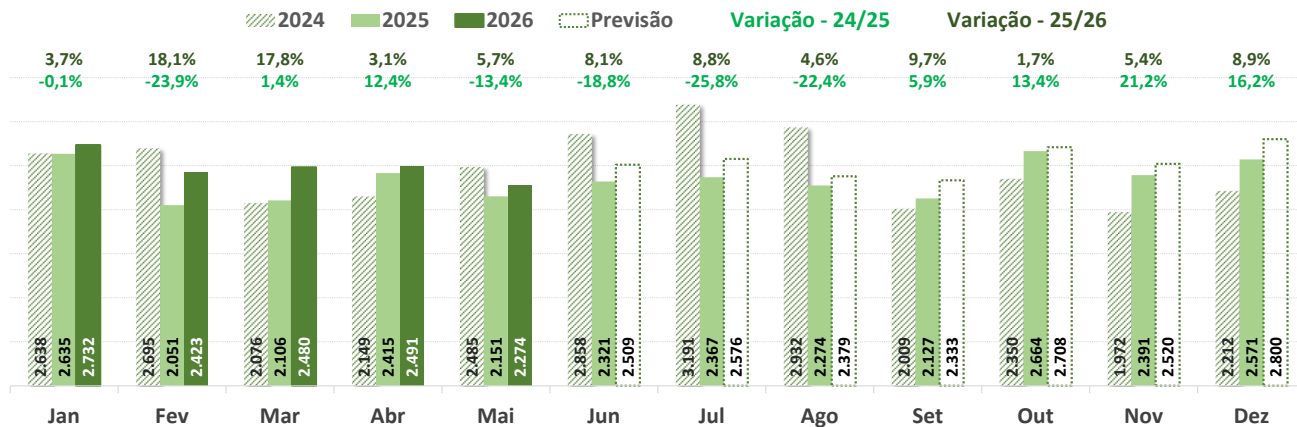


✈ Movimentos Diários e Média Móvel dos últimos três anos

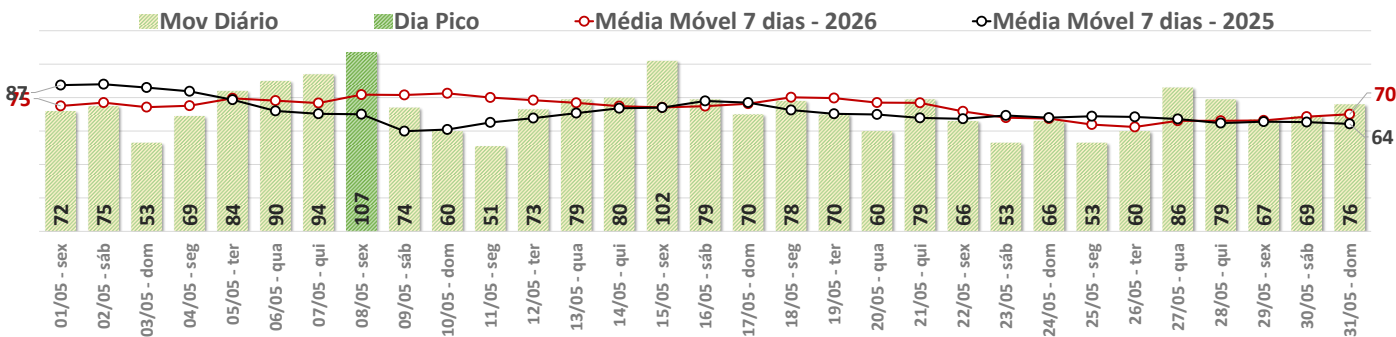




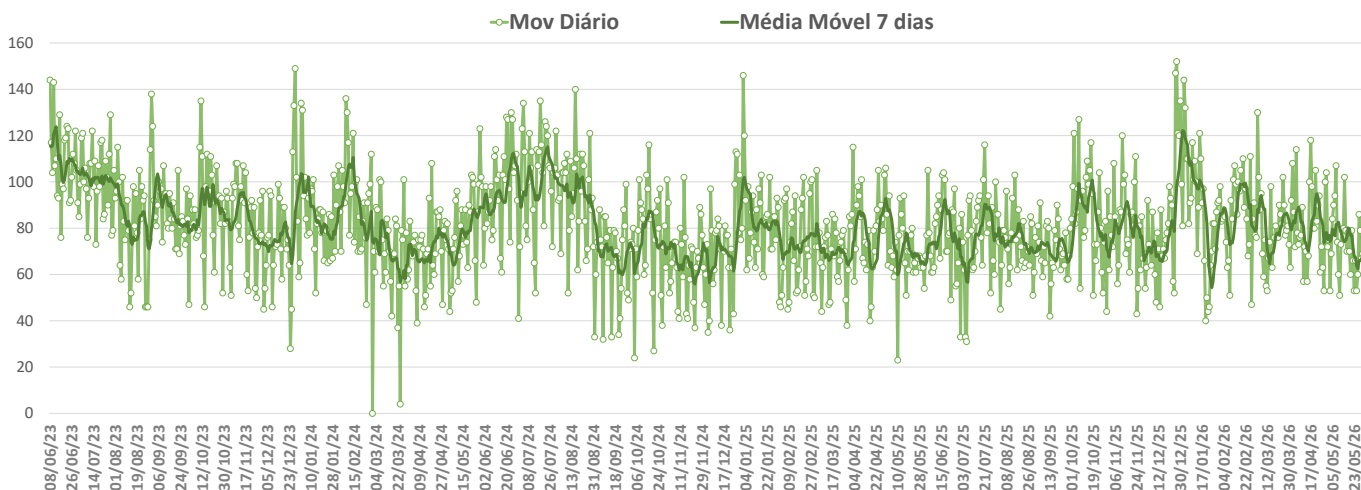
✈ Total de Movimentos



✈ Movimentos Diários e Média Móvel do último mês

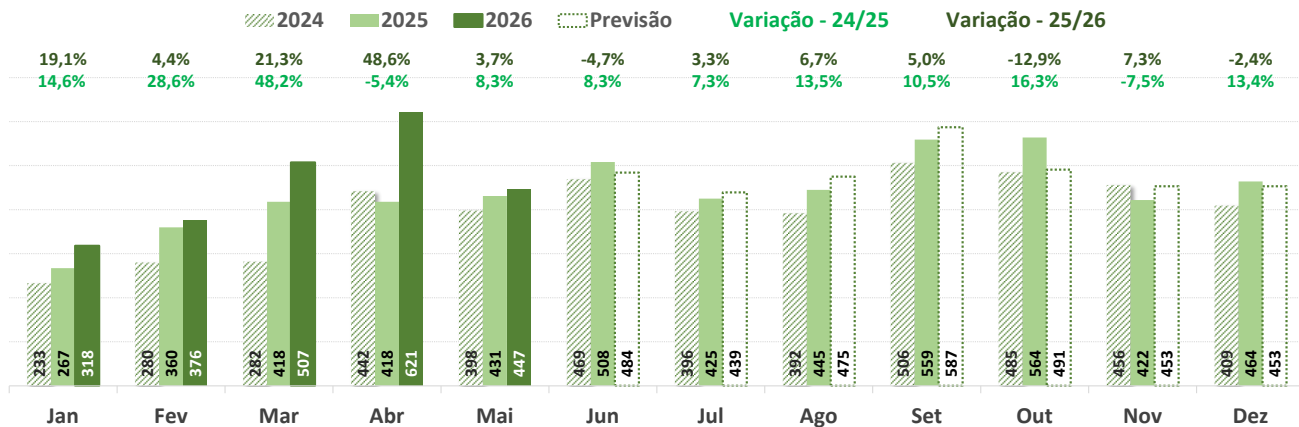


✈ Movimentos Diários e Média Móvel dos últimos três anos

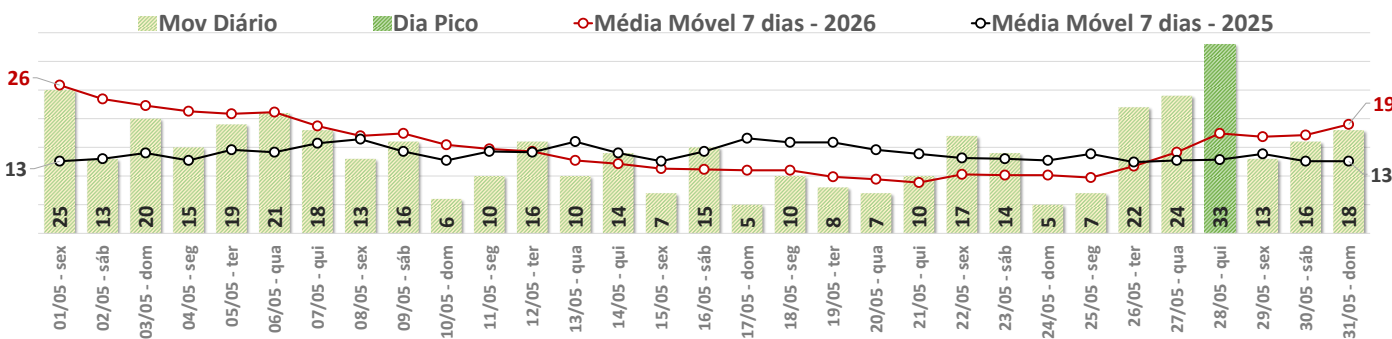




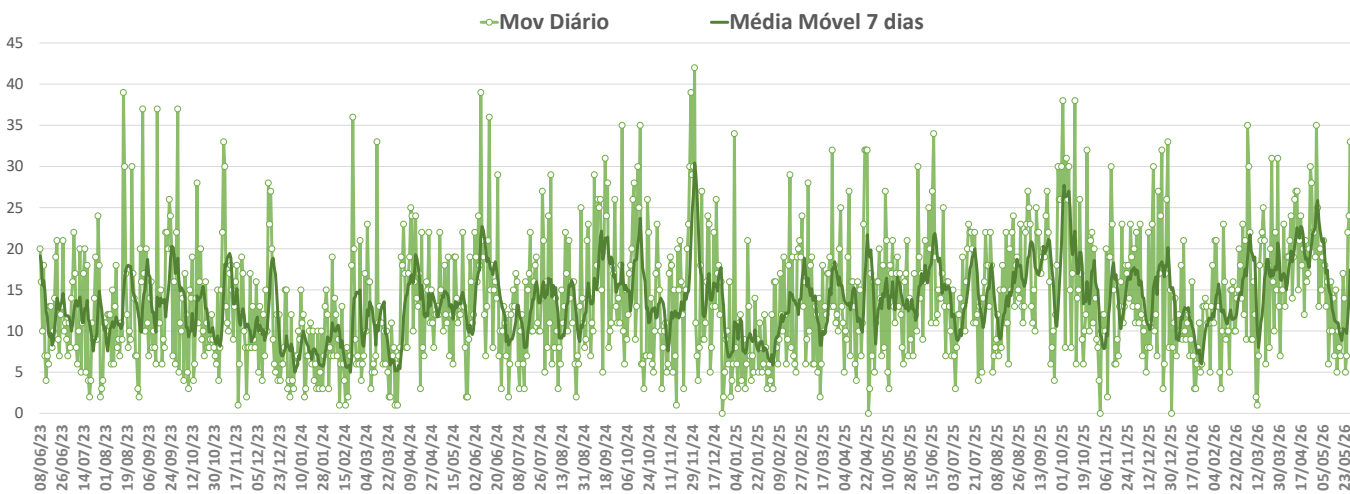
✈ Total de Movimentos



✈ Movimentos Diários e Média Móvel do último mês

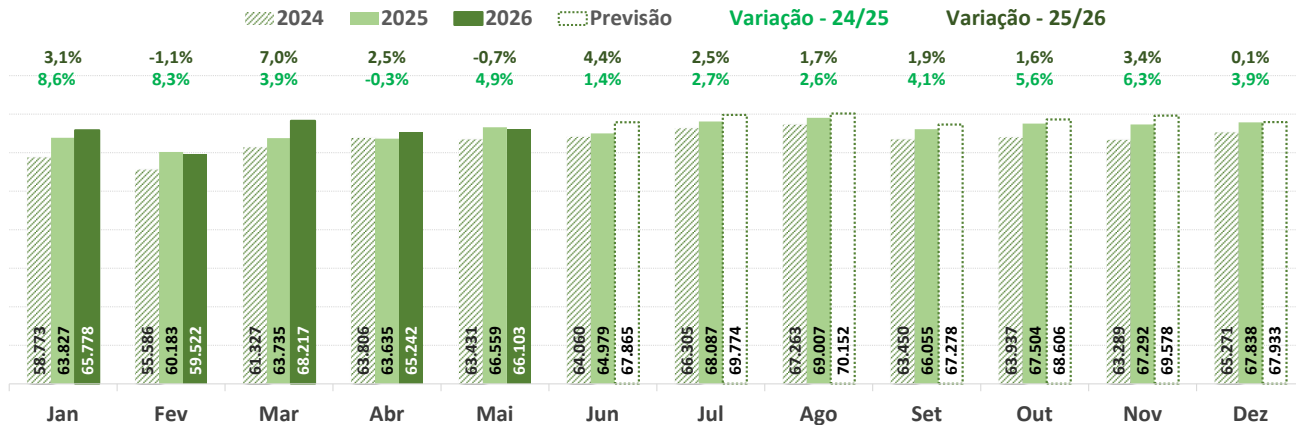


✈ Movimentos Diários e Média Móvel dos últimos três anos

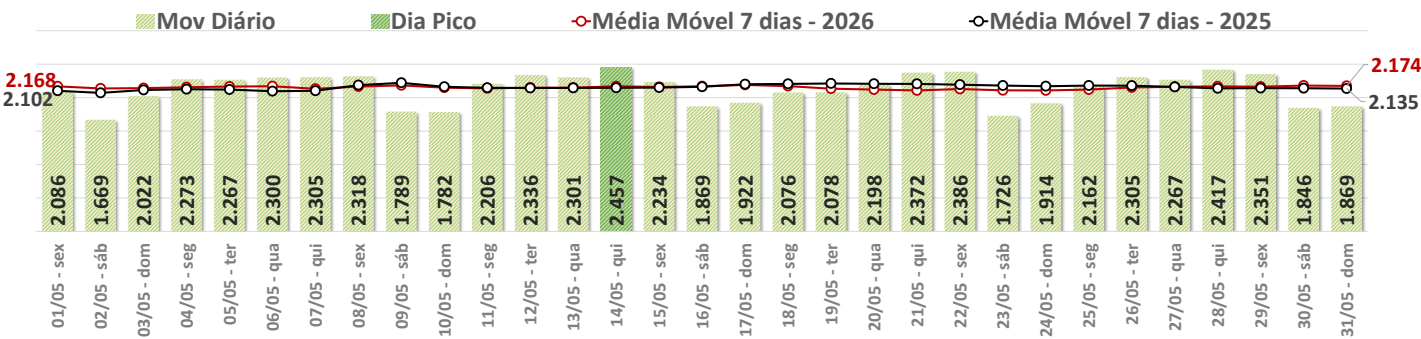




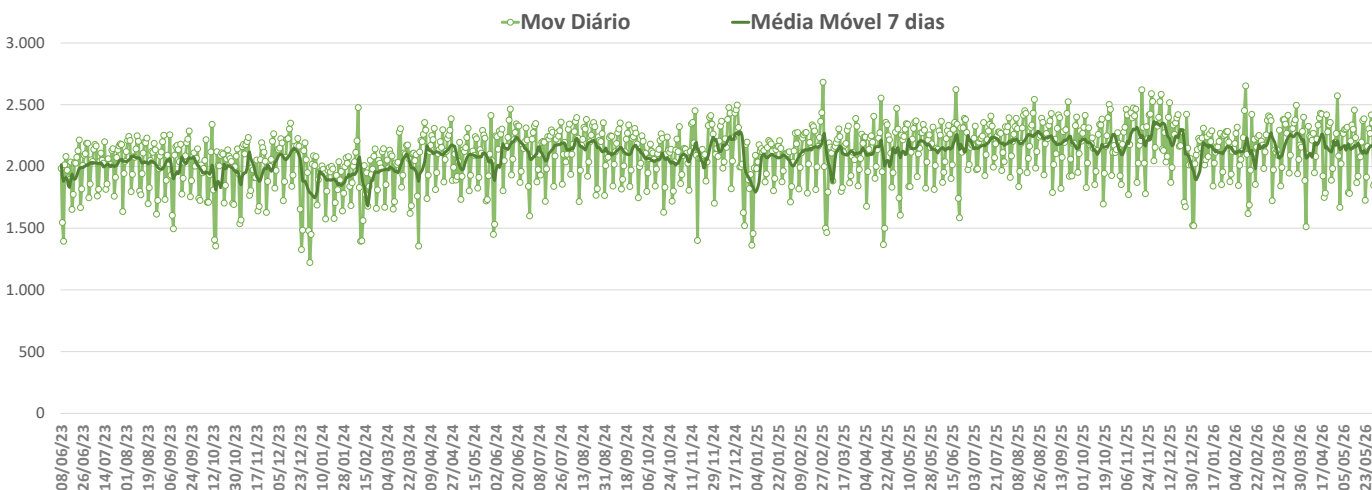
✈ Total de Movimentos



✈ Movimentos Diários e Média Móvel do último mês

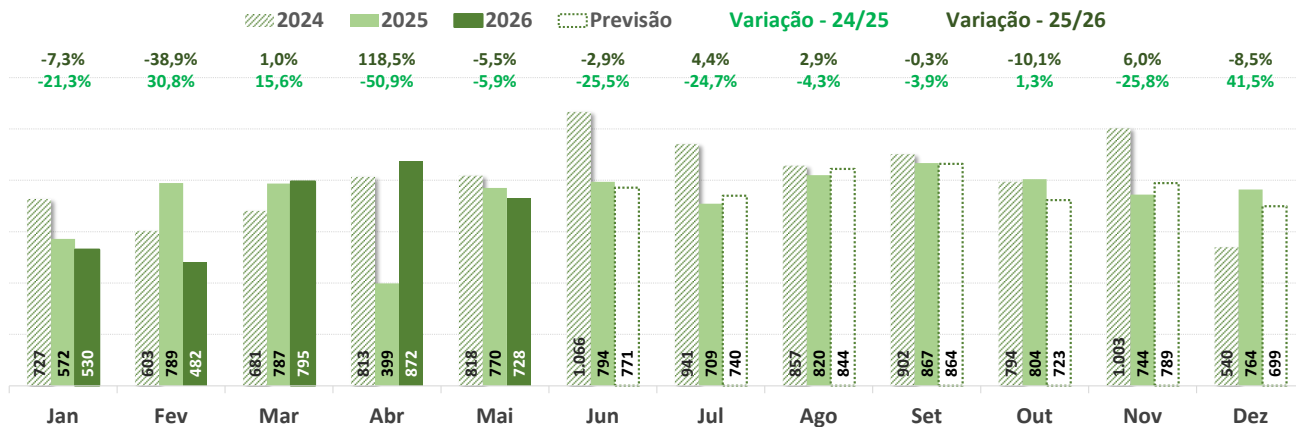


✈ Movimentos Diários e Média Móvel dos últimos três anos

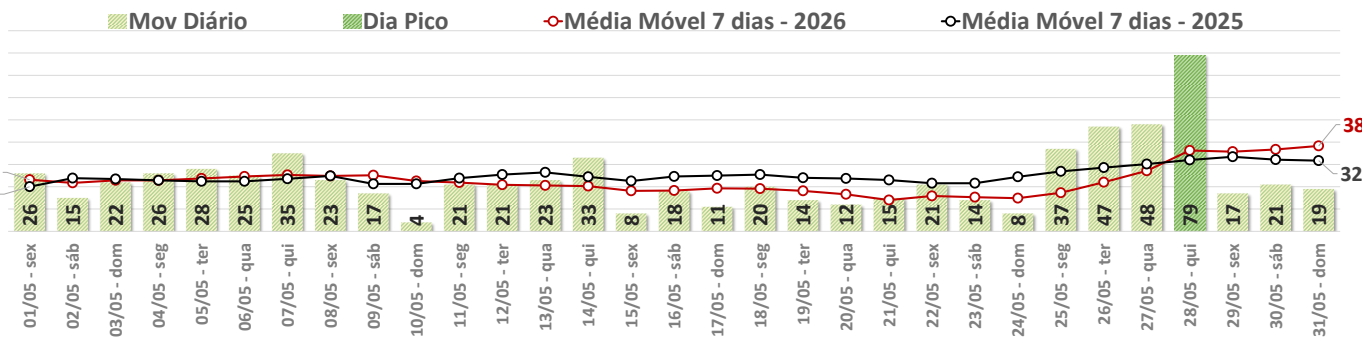




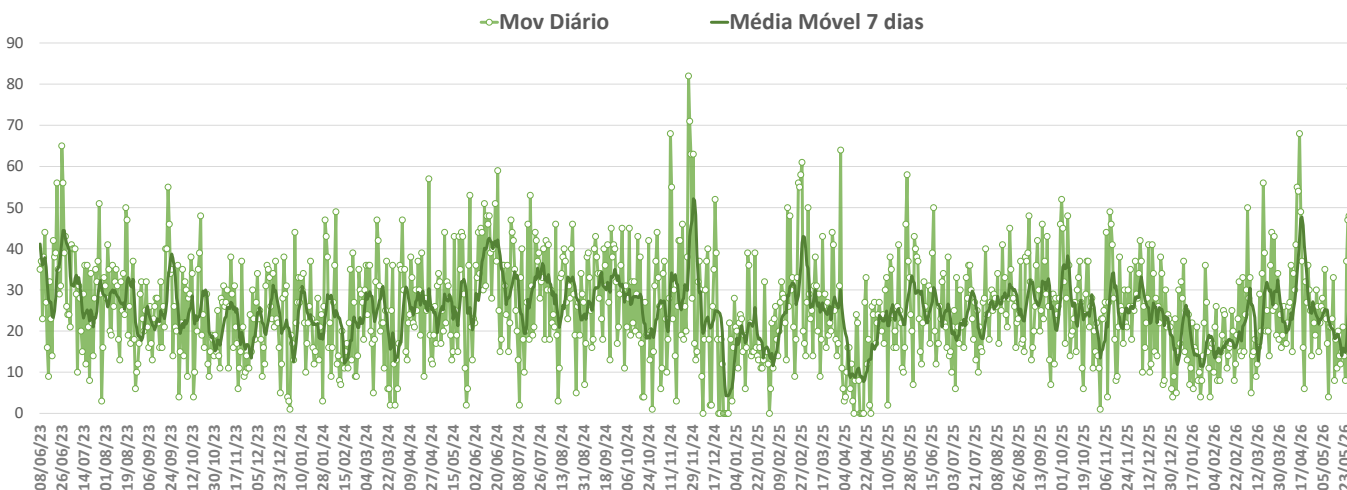
✈ Total de Movimentos



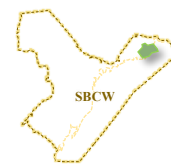
✈ Movimentos Diários e Média Móvel do último mês



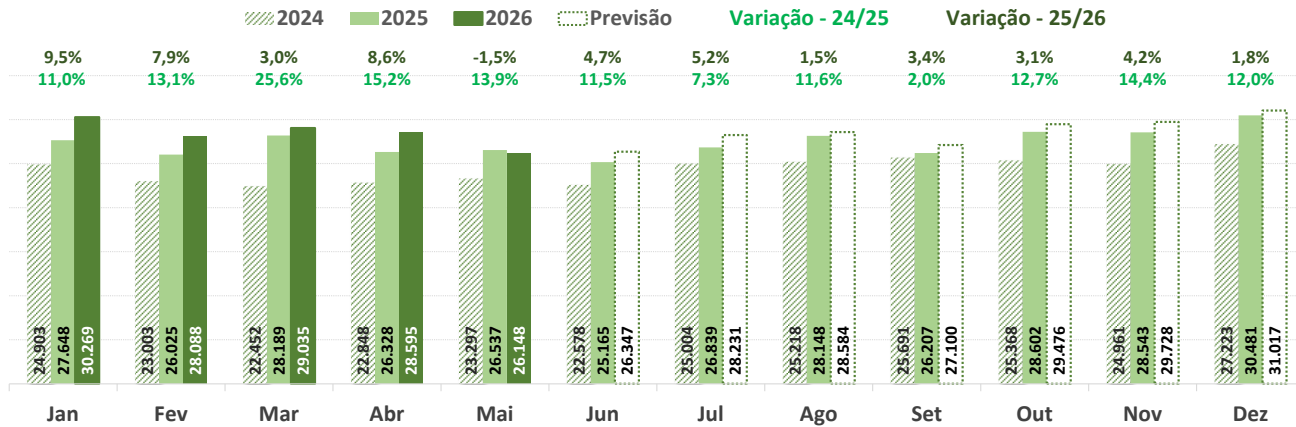
✈ Movimentos Diários e Média Móvel dos últimos três anos



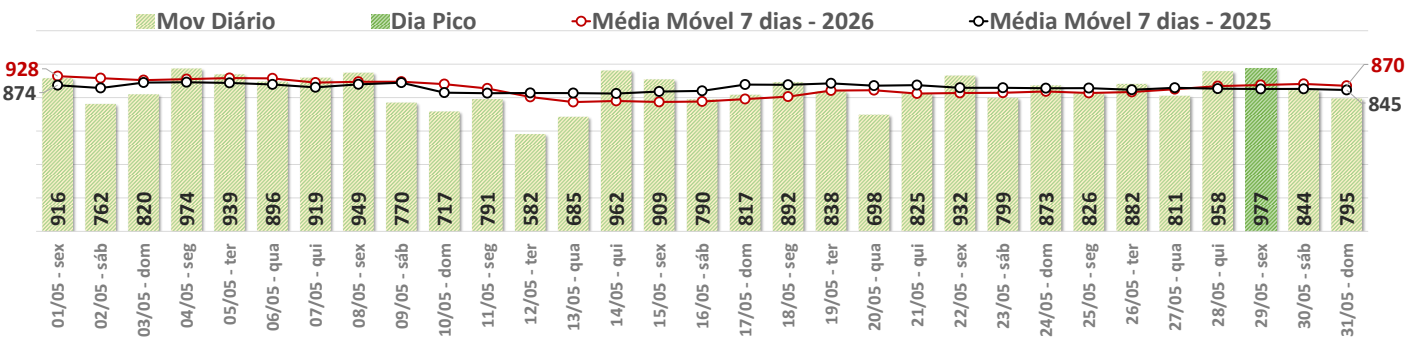
APPRJ/SBWJ – Rio de Janeiro



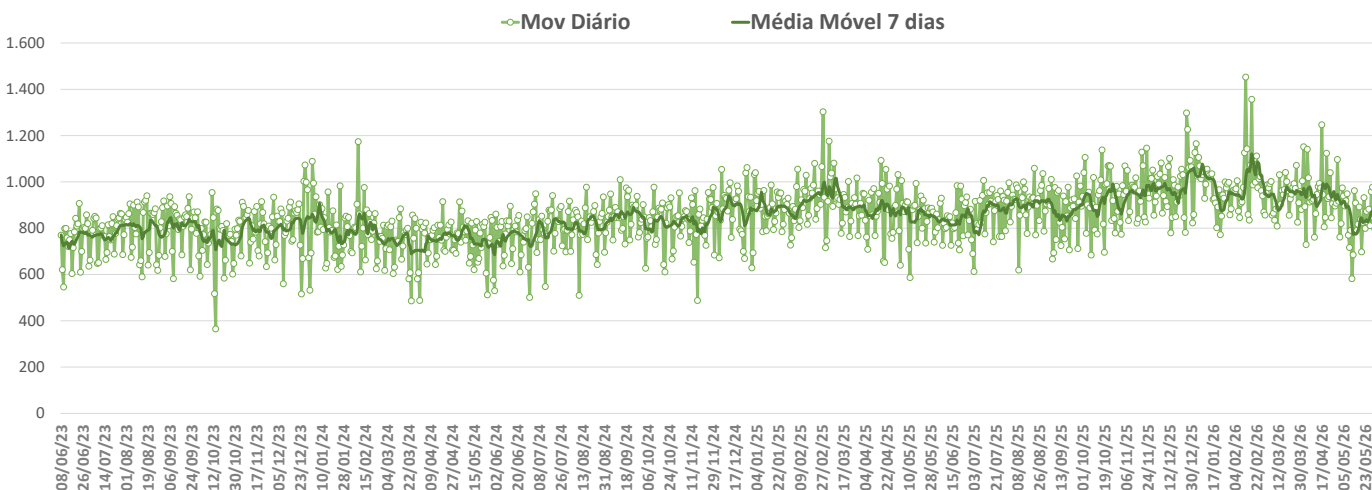
Total de Movimentos



Movimentos Diários e Média Móvel do último mês



Movimentos Diários e Média Móvel dos últimos três anos





Seção 3
Outras Informações

Parâmetros Utilizados

✈️ Informações Gerais

1. O movimento do dia é a soma de **voos** do dia em **horário de Brasília (BRT)**.
2. A **média móvel** de 7 dias corresponde à média aritmética dos últimos 7 dias, a partir da data de referência.
3. A comparação mensal de 2024 é realizada com o mês equivalente dos anos anteriores. Para realizar a comparação semanal e diária também é utilizado o período correspondente nos anos anteriores. Ou seja, o dia 05/02/24, que é uma segunda-feira, está sendo comparado com o dia 06/02/2023, que é a segunda-feira mais próxima.
4. Dados em validação: As informações referentes às regiões de voo encontram-se em processo de refinamento, visando assegurar maior consistência e confiabilidade aos dados.

✈️ Fontes de dados

No Relatório Comparativo são utilizadas as seguintes fontes:

1. **SAGITARIO** - Sistema Avançado de Gerenciamento de Tráfego Aéreo e Relatório de Interesse Operacional;
2. **SETA MILLENNIUM** - Sistema Estatístico de Tráfego Aéreo;
3. **SGTC** - Sistema de Gerenciamento da Torre de Controle;
4. **TATIC** - Total Air Traffic Information Control e
5. **IEPV 100-35** é o formulário que contém dados de movimentos diários da Terminal (não automatizada) e CTR. Os arquivos contendo esses dados são enviados por e-mail.



	REGIONAL	ORGÃO	TERMINAL	FIR/TMA/CTR	ORIGEM	CONSULTA
1	CINDACTA I	ACCBS	ACCBS	FIR Brasília	SAGITARIO	SETA Millennium
2		APPBH	APPBH	TMA Belo Horizonte	SAGITARIO	SETA Millennium
3		APPBR	APPBR	TMA Brasília	SAGITARIO	SETA Millennium
4		APPPJ	APPPJ	TMA Palmas	TATIC	IEPV 100-35
5		APPAN	APPAN	TMA Anápolis	X4000	SETA Millennium
6		APPYS	APPYS	TMA Academia	SAGITARIO	SETA Millennium
7		APPUR	APPUR	TMA Uberaba	TATIC	IEPV 100-35
8		APPUL	APPUL	TMA Uberlândia	TATIC	IEPV 100-35
9		APPBU	APPBU	TMA Bauru	SGTC	IEPV 100-35
10	CINDACTA II	ACCCW	ACCCW	FIR Curitiba	SAGITARIO	SETA Millennium
11		APPME	APPME	TMA Macaé	SAGITARIO	SETA Millennium
12		APPCG	APPCG	TMA Campo Grande	SAGITARIO	SETA Millennium
13		APPMI	APPMI	TMA Foz do Iguaçu	X4000	SETA Millennium
14		APPSM	APPSM	TMA Santa Maria	SAGITARIO	SETA Millennium
15		APPPA	APPPA	TMA Porto Alegre	SAGITARIO	SETA Millennium
16		APPCT	APPCT	TMA Curitiba	SAGITARIO	SETA Millennium
17		APPFL	APPFL	TMA Florianópolis	SAGITARIO	SETA Millennium
18		APPDN	APPDN	TMA Presid. Prudente	TATIC	IEPV 100-35
19	APPLO	APPLO	TMA Londrina	SAGITARIO	SETA Millennium	
20	CINDACTA III	ACCAO	ACCAO	FIR Atlântico	SAGITARIO	SETA Millennium
21		ACCRE	ACCRE	FIR Recife	SAGITARIO	SETA Millennium
22		APPRF	APPRF	TMA Recife	SAGITARIO	SETA Millennium
23		APPPS	APPPS	TMA Porto Seguro	X4000	SETA Millennium
24		APPIL	APPIL	TMA Ilhéus	SGTC	IEPV 100-35
25		APPFZ	APPFZ	TMA Fortaleza	SAGITARIO	SETA Millennium
26		APPAR	APPAR	TMA Aracaju	Convencional (FPV)	IEPV 100-35
27		APPTE	APPTE	TMA Teresina	TATIC	IEPV 100-35
28		APPMO	APPMO	TMA Maceió	X4000	SETA Millennium
29		APPVT	APPVT	TMA Vitória	SAGITARIO	SETA Millennium
30		APPSV	APPSV	TMA Salvador	SAGITARIO	SETA Millennium
31	APPNT	APPNT	TMA Natal	SAGITARIO	SETA Millennium	
32	CINDACTA IV	ACCAZ	ACCAZ	FIR Amazônica	SAGITARIO	SETA Millennium
33		APPSL	APPSL	TMA São Luís	TATIC	IEPV 100-35
34		APPBE	APPBE	TMA Belém	SAGITARIO	SETA Millennium
35		APPMN	APPMN	TMA Manaus	SAGITARIO	SETA Millennium
36		APPBV	APPBV	TMA Boa Vista	TATIC	IEPV 100-35
37		APPPV	APPPV	TMA Porto Velho	SAGITARIO	SETA Millennium
38		APPSN	APPSN	TMA Santarém	TATIC	IEPV 100-35
39		APPCY	APPCY	TMA Cuiabá	SAGITARIO	SETA Millennium
40		APPRB	APPRB	TMA Rio Branco	TATIC	IEPV 100-35
41		APPMA	APPMA	TMA Marabá	SGTC	IEPV 100-35
42		APPMQ	APPMQ	TMA Macapá	TATIC	IEPV 100-35
43	CRCEA-SE	APPES	APPES	CTR Aldeia	Convencional (FPV)	IEPV 100-35
44		APPGW	APPGW	CTR Guaratinguetá	TATIC	IEPV 100-35
45		APPTA	APPTA	CTR Taubaté	TATIC	IEPV 100-35
46		APPSP	APPSP	TMA São Paulo	SAGITARIO	SETA Millennium
47		APPRJ	APPRJ	TMA Rio de Janeiro	SAGITARIO	SETA Millennium

Dias Estimados de 2025



✈ As FIR e TMA que tiveram dias faltantes e foram estimados em 2025:

REGIONAL	FIR/TMA	Jan	Fev	Mar	Abr	Mai	Jun	Jul	Ago	Set	Out	Nov	Dez
CINDACTA I	SBBS FIR Brasília		4										
	SBWH TMA Belo Horizonte												
	SBWR TMA Brasília												
	SBXD TMA Palmas												
	SBXN TMA Anápolis		6	5	7				1			5	
	SBXQ TMA Academia		2		5			1	1			2	1
	SBXU TMA Uberaba												
	SBXW TMA Uberlândia												
SBWU TMA Bauru									1				
CINDACTA II	SBCW FIR Curitiba			2			1						
	SBWE TMA Macaé				1						1		
	SBWG TMA Campo Grande		2		2			1	2	2	1	4	
	SBWI TMA Foz do Iguaçu	4	5		1	1		2		1		3	
	SBWM TMA Santa Maria												
	SBWP TMA Porto Alegre												
	SBWT TMA Curitiba	2											
	SBXF TMA Florianópolis												
	SBXG TMA Presid. Prudente												
SBXO TMA Londrina					1		1	3	1	4	4	1	
CINDACTA III	SBAO FIR Atlântico												
	SBRE FIR Recife				1		1	1		1			
	SBWF TMA Recife					3							
	SBWK TMA Porto Seguro		3		1		5		3		1		1
	SBWL TMA Ilhéus												
	SBWZ TMA Fortaleza				1						1		
	SBXA TMA Aracaju												
	SBXE TMA Teresina												
	SBXM TMA Maceió	4	1	5	1				9	5	2		
	SBXR TMA Vitória				18		1			30	30	30	
SBXS TMA Salvador													
SBXT TMA Natal								1					
CINDACTA IV	SBAZ FIR Amazônica												
	SBWS TMA São Luís												
	SBWB TMA Belém										1		1
	SBWN TMA Manaus						1						
	SBWQ TMA Boa Vista												30
	SBWV TMA Porto Velho		2	1			5	7		2	1	4	
	SBWX TMA Santarém												
	SBWY TMA Cuiabá	1		1					2				
	SBXB TMA Rio Branco												
	SBXJ TMA Marabá							1					
SBXK TMA Macapá													
CRCEA-SE	CTRES TMA Aldeia												
	CTRGW TMA Guará												
	CTRTA TMA Taubaté												
	SBXP TMA São Paulo												
	SBWJ TMA Rio de Janeiro				1		5						

Os números em vermelho são períodos com ausência de dados e que não foram estimados.

Dias Estimados de 2026



✈ As FIR e TMA que tiveram dias faltantes e foram estimados em 2026:

REGIONAL	FIR/TMA	Jan	Fev	Mar	Abr	Mai	Jun	Jul	Ago	Set	Out	Nov	Dez
CINDACTA I	SBBS FIR Brasília												
	SBWH TMA Belo Horizonte												
	SBWR TMA Brasília												
	SBXD TMA Palmas												
	SBXN TMA Anápolis					30							
	SBXQ TMA Academia					1							
	SBXU TMA Uberaba												
	SBXW TMA Uberlândia												
	SBWU TMA Bauru												
CINDACTA II	SBCW FIR Curitiba					30							
	SBWE TMA Macaé		1	1		1							
	SBWG TMA Campo Grande		3	2	1	3							
	SBWI TMA Foz do Iguaçu	3	1			4							
	SBWM TMA Santa Maria												
	SBWP TMA Porto Alegre												
	SBWT TMA Curitiba					1							
	SBXF TMA Florianópolis					1							
	SBXG TMA Presid. Prudente												
CINDACTA III	SBXO TMA Londrina	1		1		3							
	SBAO FIR Atlântico												
	SBRE FIR Recife												
	SBWF TMA Recife												
	SBWK TMA Porto Seguro	2	1			30							
	SBWL TMA Ilhéus												
	SBWZ TMA Fortaleza					3							
	SBXA TMA Aracaju												
	SBXE TMA Teresina												
	SBXM TMA Maceió					3							
	SBXR TMA Vitória	1											
CINDACTA IV	SBXS TMA Salvador												
	SBXT TMA Natal		1	1		1							
	SBAZ FIR Amazônica				1	30							
	SBWS TMA São Luís												
	SBWB TMA Belém		1										
	SBWN TMA Manaus												
	SBWQ TMA Boa Vista												
	SBWV TMA Porto Velho			1		1							
	SBWX TMA Santarém												
	SBWY TMA Cuiabá	1				1							
	SBXB TMA Rio Branco												
CRCEA-SE	SBXJ TMA Marabá												
	SBXK TMA Macapá												
	CTRES TMA Aldeia												
	CTRGW TMA Guará												
	CTRTA TMA Taubaté												
CRCEA-SE	SBXP TMA São Paulo				1								
	SBWJ TMA Rio de Janeiro					1							

Os números em vermelho são períodos com ausência de dados e que não foram estimados.

Informações Gerais

 Para mais informações, acesse:

1. Portal Operacional CGNA, aba Recursos:

1. Anuário Estatístico de Tráfego Aéreo
2. Previsão Anual de Demanda
3. Relatório Comparativo
4. Plano de Operações
5. Análise Semanal



Portal Operacional

Centro de Gerenciamento da Navegação Aérea



2. Performance do SISCEAB:

1. Indicadores de Performance
2. Relatórios



Performance do SISCEAB



