




















CENTRO DE GERENCIAMENTO DA NAVEGAÇÃO AÉREA
IMPACTOS METEOROLÓGICOS PREVISTOS:
REL. MET DA 21h00UTC AS 02h59UTC DO DIA 02/10/2024

TABELA DE CORES	
	OPR. EM CONDIÇÕES METEOROLÓGICAS VISUAIS
	OPR. INSTRUMENTOS E/OU COND. MET. ADVERSAS
	ABAIXO DOS MÍNIMOS METEOROLÓGICOS






REGIÃO SUL

	SBCO	PREVISÃO DE TROVOADAS COM CHUVA. PREVISÃO DE TROVOADAS COM CHUVA.
	SBFL	
	SBJV	
	SBNF	
	SBFI	
	SBCT	
	TMA	









REGIÃO SUDESTE

	SBSP	
	SBGR	
	SBKP	
	SBRJ	
	SBGL	
	SBCF	
	SBBH	
	SBVT	
	TMA	

REGIÃO CENTRO-OESTE

	SBBR	
	SBGO	
	SBCY	PREVISÃO DE FUMAÇA COM RESTRIÇÃO DE VISIBILIDADE. PREVISÃO DE FUMAÇA COM RESTRIÇÃO DE VISIBILIDADE.
	SBCG	
	TMA	

REGIÃO NORDESTE

	SBSV	
	SBIL	
	SBPS	
	SBRF	
	SBFZ	
	SBSG	
	SBSL	
	TMA	

REGIÃO NORTE

	SBEG	PREVISÃO DE PANCADAS DE CHUVA.
	SBBE	PREVISÃO DE PANCADAS DE CHUVA.
	TMA	PREVISÃO DE TROVOADAS ISOLADAS NA TMA - MN/BE.