




















**CENTRO DE GERENCIAMENTO DA NAVEGAÇÃO AÉREA**  
**IMPACTOS METEOROLÓGICOS PREVISTOS:**  
**REL. MET DA 21h00UTC AS 03h00UTC DO DIA 30/11/2024**

TABELA DE CORES	
	OPR. EM CONDIÇÕES METEOROLÓGICAS VISUAIS
	OPR. INSTRUMENTOS E/OU COND. MET. ADVERSAS
	ABAIXO DOS MÍNIMOS METEOROLÓGICOS






**REGIÃO SUL**

	SBCO	
	SBFL	
	SBJV	PREVISÃO DE CHUVISCO COM RESTRIÇÃO DE TETO E VISIBILIDADE. PREVISÃO DE CHUVISCO COM RESTRIÇÃO DE TETO E VISIBILIDADE.
	SBNF	
	SBFI	
	SBCT	PREVISÃO DE RESTRIÇÃO DE TETO.
	TMA	









**REGIÃO SUDESTE**

	SBSP	PREVISÃO DE CHUVA COM RESTRIÇÃO DE VISIBILIDADE.
	SBGR	PREVISÃO DE CHUVA.
	SBKP	PREVISÃO DE CHUVA.
	SBRJ	
	SBGL	
	SBCF	PREVISÃO DE PANCADAS DE CHUVA. PREVISÃO DE PANCADAS DE CHUVA.
	SBBH	PREVISÃO DE PANCADAS DE CHUVA. PREVISÃO DE PANCADAS DE CHUVA.
	SBVT	
	TMA	PREVISÃO DE TROVOADAS ISOLADAS NA TMA - BH. PREVISÃO DE TROVOADAS ISOLADAS NA TMA - BH.

**REGIÃO CENTRO-OESTE**

	SBBR	PREVISÃO DE PANCADAS DE CHUVA. PREVISÃO DE PANCADAS DE CHUVA.
	SBGO	PREVISÃO DE TROVOADAS COM CHUVA. PREVISÃO DE TROVOADAS COM CHUVA.
	SBCY	PREVISÃO DE PANCADAS DE CHUVA.
	SBCG	PREVISÃO DE TROVOADAS COM CHUVA. PREVISÃO DE TROVOADAS COM CHUVA.
	TMA	PREVISÃO DE TROVOADAS ISOLADAS NAS TMA - CG / AN. PREVISÃO DE TROVOADAS ISOLADAS NAS TMA - CG / AN.

**REGIÃO NORDESTE**

	SBSV	
	SBIL	
	SBPS	
	SBRF	
	SBFZ	
	SBSG	
	SBSL	
	TMA	

**REGIÃO NORTE**

	SBEG	
	SBBE	
	TMA	