





















CENTRO DE GERENCIAMENTO DA NAVEGACAO AEREA
IMPACTOS METEOROLOGICOS PREVISTOS:
REL MET DAS 03h00UTC AS 09h30UTC DO DIA 24/01/2025

TABELA DE CORES	
	OPR. EM CONDIÇÕES METEOROLÓGICAS VISUAIS
	OPR. INSTRUMENTOS E/OU COND. MET. ADVERSAS
	ABAIXO DOS MÍNIMOS METEOROLÓGICOS






REGIÃO SUL

	SBPA	
	SBFL	
	SBJV	PREVISÃO DE NÉVOA ÚMIDA COM RESTRIÇÃO DE TETO E VISIBILIDADE.
	SBNF	PREVISÃO DE NÉVOA ÚMIDA COM RESTRIÇÃO DE TETO E VISIBILIDADE.
	SBFI	
	SBCT	PREVISÃO DE RESTRIÇÃO DE TETO.
		PREVISÃO DE NEVOEIRO.
	TMA	









REGIÃO SUDESTE

	SBSP	PREVISÃO DE NÉVOA ÚMIDA COM RESTRIÇÃO DE TETO E VISIBILIDADE.
	SBGR	PREVISÃO DE NEVOEIRO.
	SBKP	
	SBRJ	
	SBGL	
	SBBH	
	SBCF	
	SBVT	PREVISÃO DE NÉVOA ÚMIDA COM RESTRIÇÃO DE TETO E VISIBILIDADE.
	TMA	




REGIÃO CENTRO-OESTE

	SBBR	
	SBGO	
	SBCY	
	SBCG	
	TMA	

REGIÃO NORDESTE

	SBSV	
	SBIL	
	SBPS	PREVISÃO DE NÉVOA ÚMIDA COM RESTRIÇÃO DE TETO E VISIBILIDADE.
	SBRF	PREVISÃO DE PANCADAS DE CHUVA.
	SBFZ	PREVISÃO DE CHUVA COM RESTRIÇÃO DE VISIBILIDADE.
	SBSG	
	SBSL	PREVISÃO DE CHUVA COM RESTRIÇÃO DE VISIBILIDADE.
	TMA	

REGIÃO NORTE

	SBEG	
	SBBE	
	TMA	