



PLANO DIÁRIO ATFM 10/05/2025



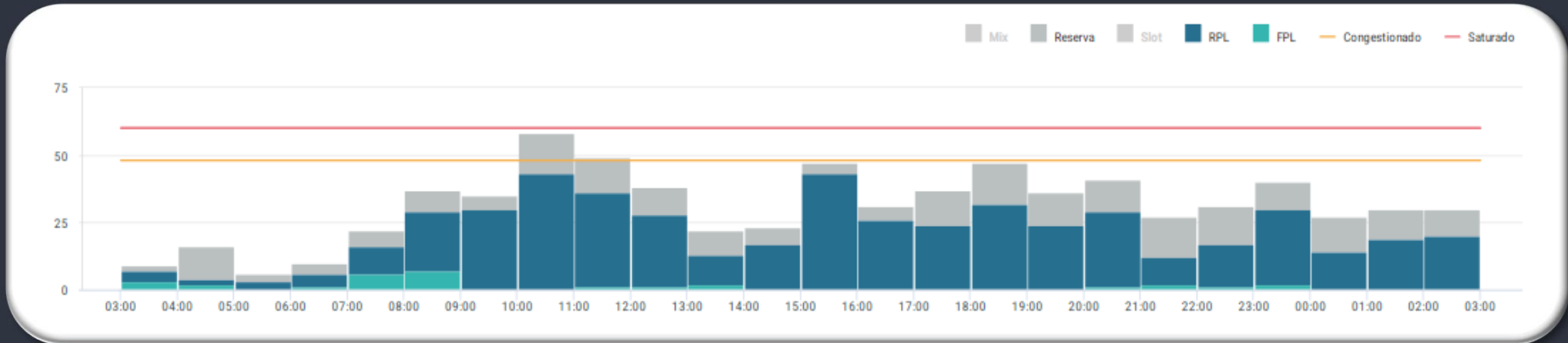
GERÊNCIA REGIONAL



Aeródromos e Setores

- SBGR - Guarulhos
- SBSP – Congonhas
- SBGL - Galeão
- SBRJ - Santos Dumont

GRÁFICO DE DEMANDA : 10/05/2025 03:00 UTC / 11/05/2025 02:59 UTC:



EVENTOS RELEVANTES NO SOLO OU NO ESPAÇO AÉREO:

1 - Não foram encontradas informações.

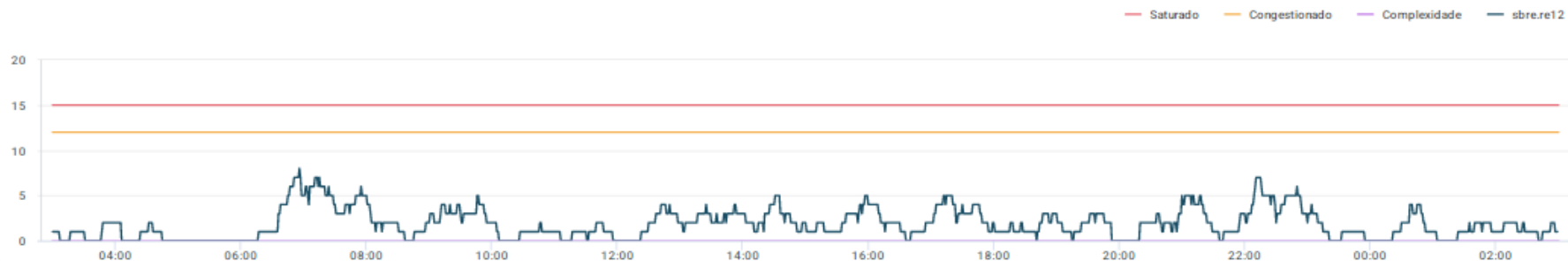
METEOROLOGIA:

LOCALIDADE	03/09Z	09/15Z	15/21Z	21/03Z
SBGR	T	BR T/V	-	TS

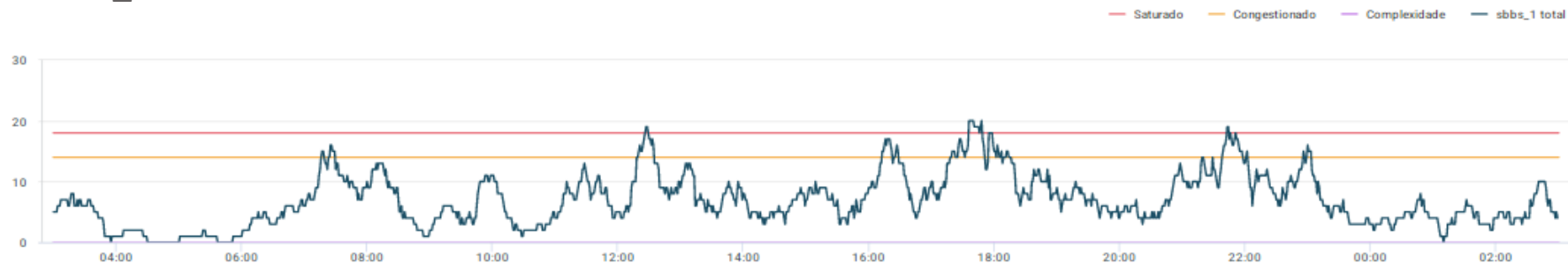
INOPERÂNCIAS:

1 - Não foram encontradas informações.

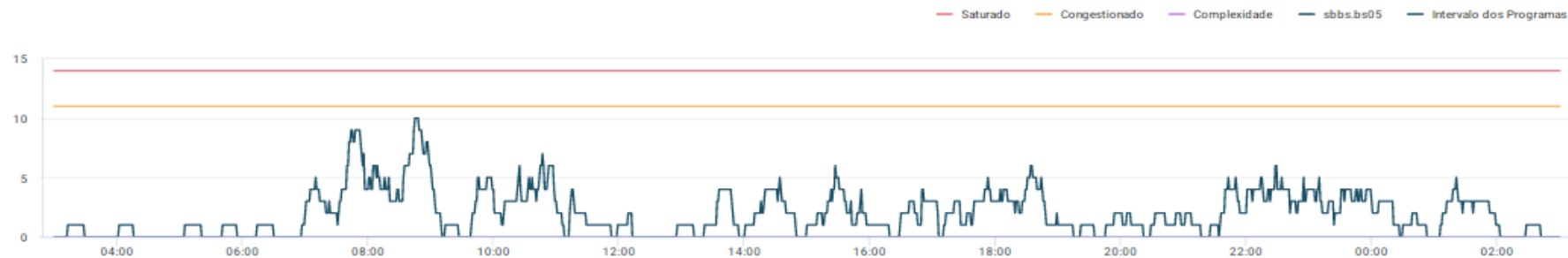
SBRE.RE12



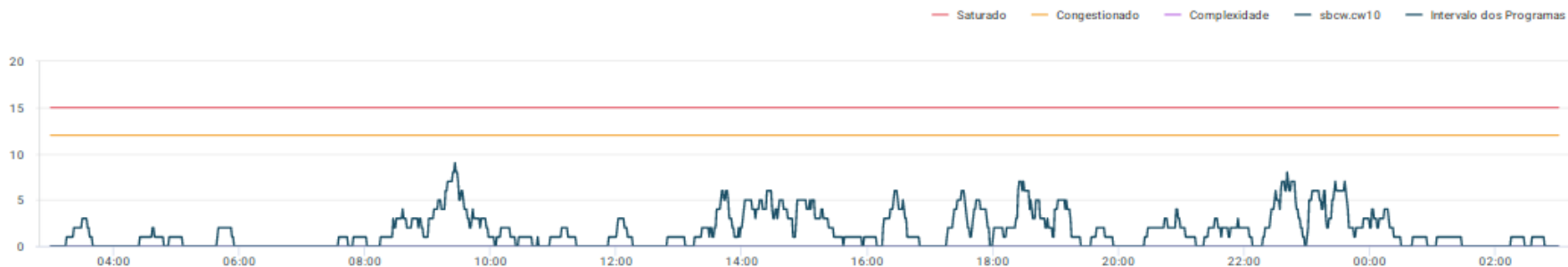
SBBS_1 TOTAL



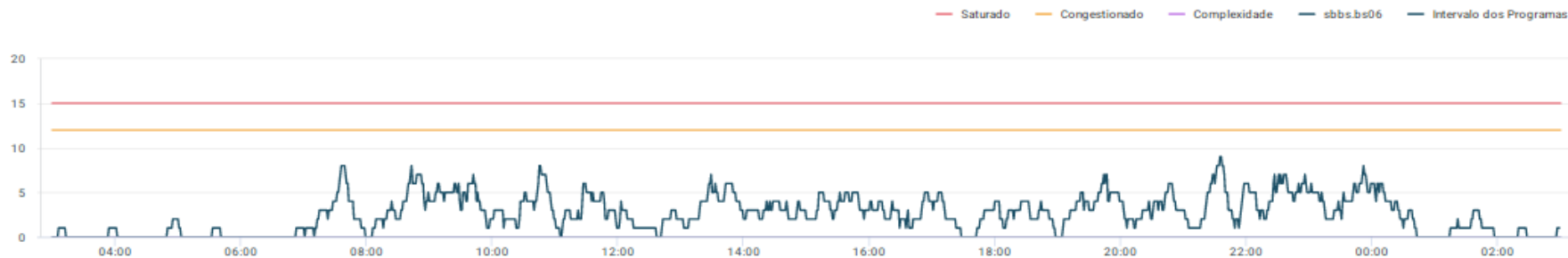
SBBS.BS05



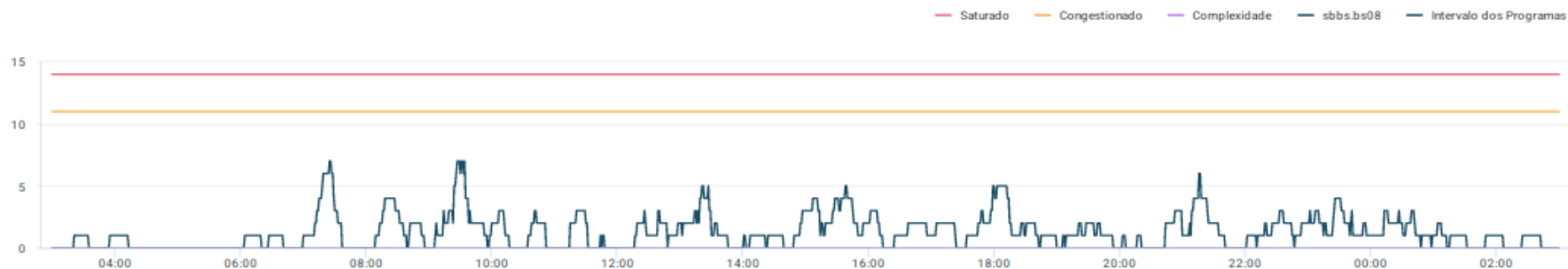
SBCW.CW10



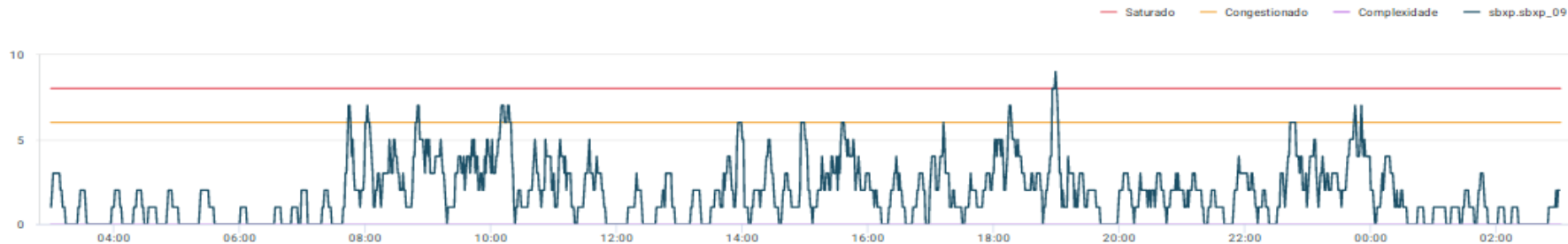
SBBS.BS06



SBBS.BS08



SBXP.SBXP_09



SBXP.SBXP_10

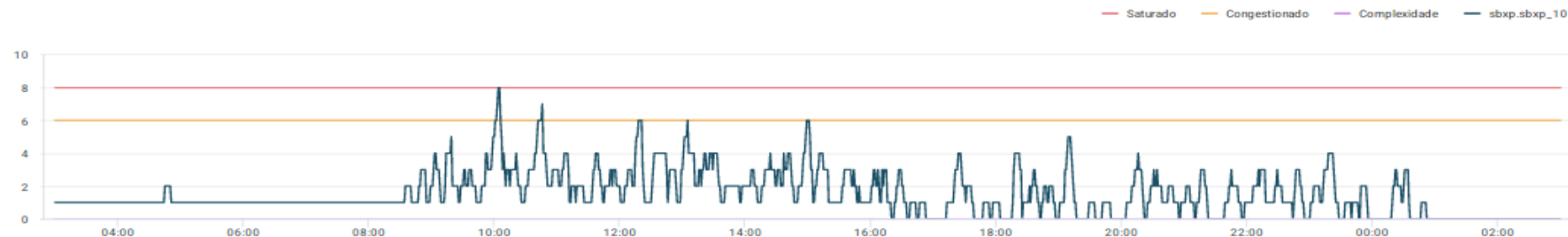
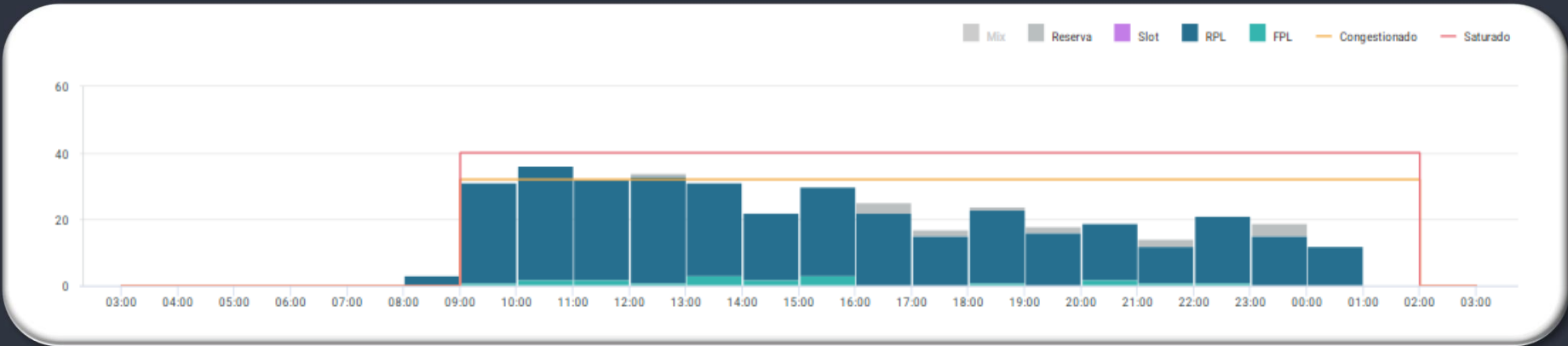


GRÁFICO DE DEMANDA : 10/05/2025 03:00 UTC / 11/05/2025 02:59 UTC:



EVENTOS RELEVANTES NO SOLO OU NO ESPAÇO AÉREO:

- 1 – **E1487/25** - AD COORDENADO – **MAR 17 TIL JUN 16 – 2359 UTC.**
- 2 – **F2334/25** - TWY MIKE BTN PSN P02 E PSN P03 (PAVILHAO) CLSD DEVIDO SER MAINT – **APR 24 - 0200UTC TIL MAY 29 - 0900 UTC.**

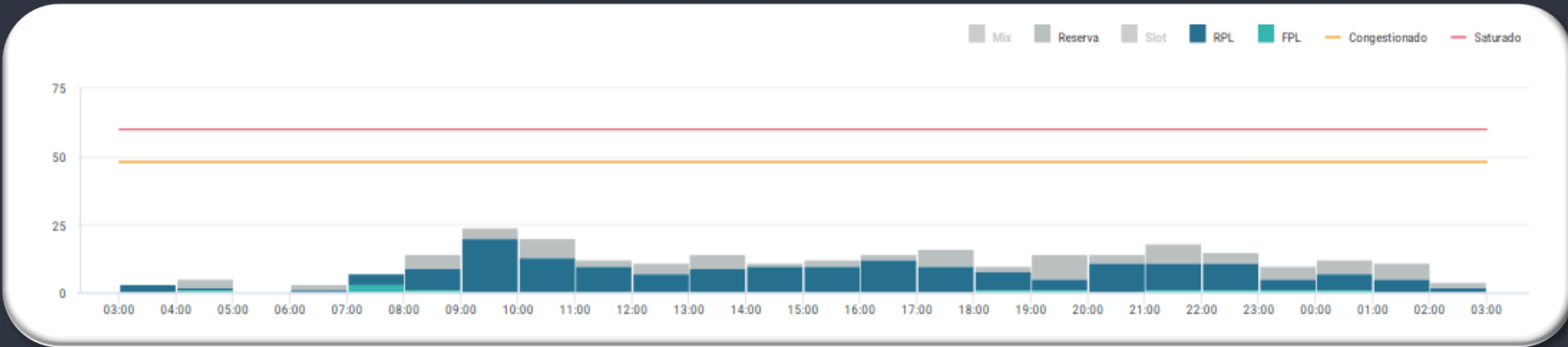
METEOROLOGIA:

LOCALIDADE	03/09Z	09/15Z	15/21Z	21/03Z
SBSP	T	-	-	TS

INOPERÂNCIAS:

1 - Não foram encontradas informações.

GRÁFICO DE DEMANDA : 10/05/2025 03:00 UTC / 11/05/2025 02:59 UTC:



EVENTOS RELEVANTES NO SOLO OU NO ESPAÇO AÉREO:

- 1 – **E1890/25** - PJE SUBJ AUTH/COOR APP RIO ACONTECERA CENTRO COORD 225227S0432318W (CAMPO DOS AFONSOS, RJ) RAI0 1NM RTO (COOR SBR 304) - SFC/FL120 – APR 08/09 TIL JUL 05/06 0900-0259
- 2 – **E2482/25** - RWY 15/33 CLSD – MAY 05 TIL 10 0259.
- 3 – **E2412/25** - EXIBICAO AEREA (ESQUADRILHA DA FUMACA) SUBJ AUTH/COOR APP RIO / TWR GALEAO- (ITABORAI, RJ) - SFC / 2000FT AMSL– MAY 10 – 18:30/20:00 UTC

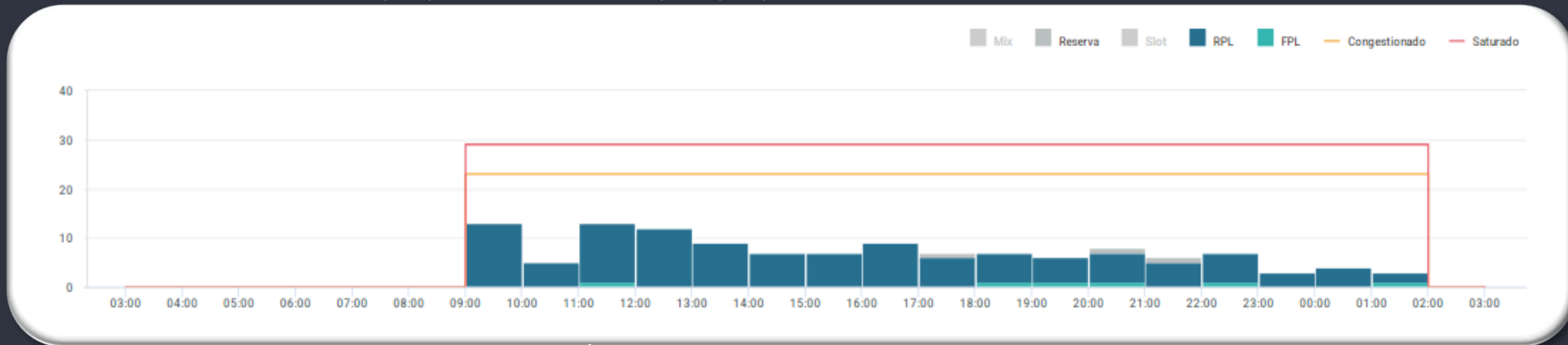
METEOROLOGIA:

LOCALIDADE	03/09Z	09/15Z	15/21Z	21/03Z
SBGL	-	-	-	-

INOPERÂNCIAS:

- 1 - Não foram encontradas informações.

GRÁFICO DE DEMANDA : 10/05/2025 03:00 UTC / 11/05/2025 02:59 UTC:



EVENTOS RELEVANTES NO SOLO OU NO ESPAÇO AÉREO:

1- PREVISÃO DE DESLOCAMENTO DE EMBARCAÇÕES:

a) **EMBARCAÇÕES SEVEN:** ATENTAR AOS **NOTAM E2179/25, E2193/25, E2324/25, E2383/25 e E2573/25.**

b) **EMBARCAÇÕES SKANDI:** ATENTAR AOS **NOTAM E2051/25 e E2055/25.**

2 – **E2307/25** - RWY 02L/20R CLSD PARA LDG E TKOF. PERMITIDO O TAX DE ACFT: **APR 25 TIL JUL 09 00:00UTC**

3 - **E2038/25** - TWY CHARLIE CLSD DEVIDO DEGRADACAO DO PAVIMENTO : **APR 14 TIL JUN 02 -09:00UTC**

4 - **E1888/25** - PJE SUBJ AUTH/COOR APP RIO ACONTECERA CENTRO COORD 225227S0432318W (CAMPO DOS AFONSOS, RJ) RAO 1NM RTO (COOR SBR 304). SFC/FL120 - **APR 08/09 TIL JUL 05/06 0900-0259.**

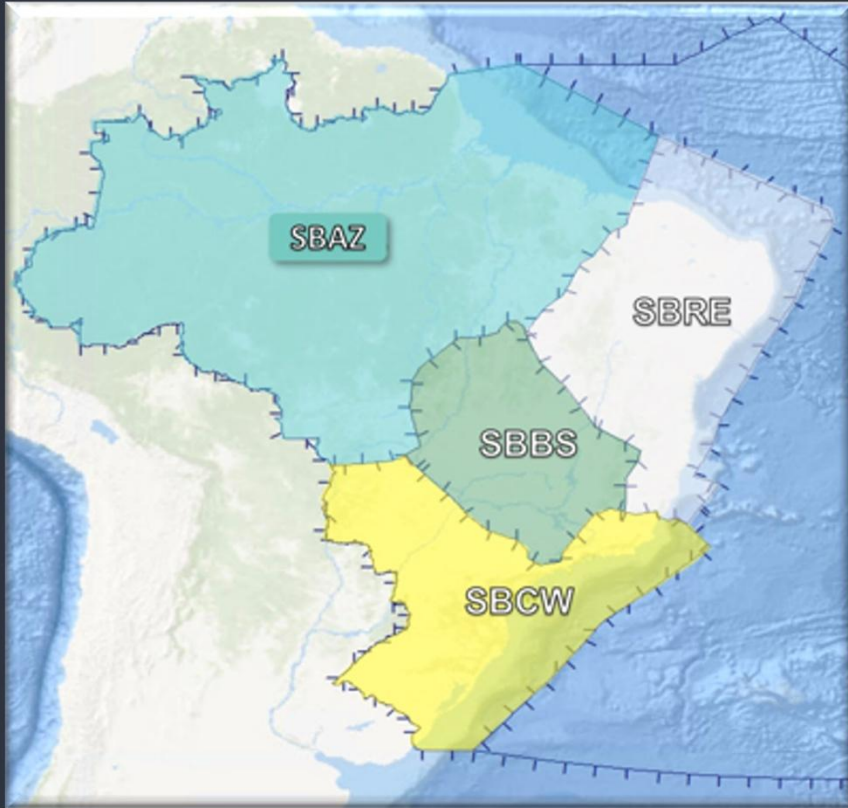
METEOROLOGIA:

LOCALIDADE	03/09Z	09/15Z	15/21Z	21/03Z
SBRJ	-	-	-	-

INOPERÂNCIAS:

1 - Não foram encontradas informações.

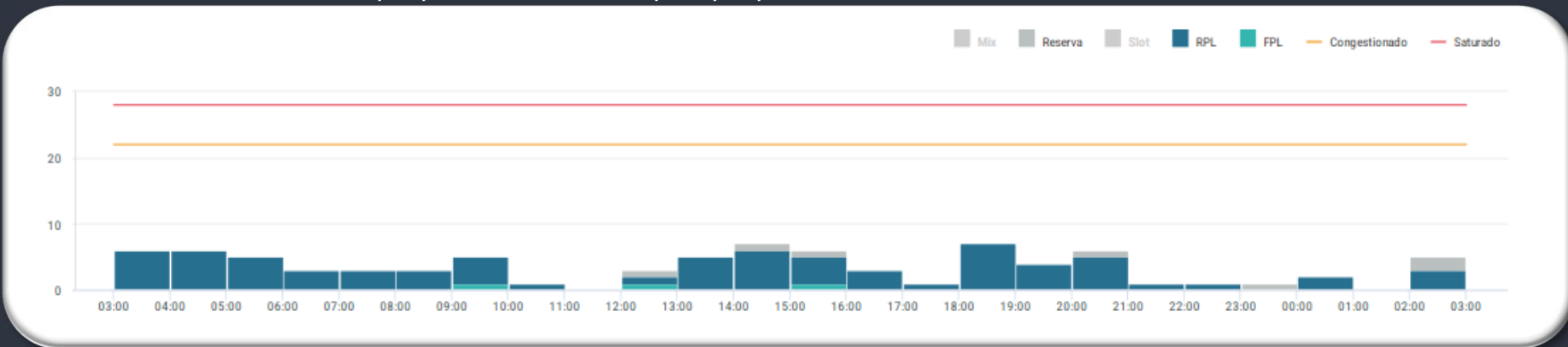
GERÊNCIA REGIONAL



Aeródromos e Setores

SBBE – Belém

GRÁFICO DE DEMANDA : 10/05/2025 03:00 UTC / 11/05/2025 02:59 UTC:



EVENTOS RELEVANTES NO SOLO OU NO ESPAÇO AÉREO:

- 1 - **G0431/25** - RWY 06/24, EXC INT COM RWY 02/20, CLSD PARA LDG E TKOF DEVIDO OBRAS - **MAR 10 TIL JUN 03** - MON TIL FRI 0600-1400 - **SAT 0600-1200**
- 2 - **G0432/25** - RWY 06 FST 215M E RWY 24 ULTIMOS 215M CLSD DEVIDO OBRAS - **MAR 09 TIL JUN 03** MON TIL FRI 0000-0559 1401-2359 **SAT 0000-0559 1201-2359** SUN 0000-2359.
- 3 - **G0434/25** - TWY ECHO CLSD DEVIDO OBRAS - **MAR 08 TIL JUN 03** - 1400.
- 4 - **G0435/25** - TWY DELTA CLSD DEVIDO OBRAS - **MAR 08 TIL JUN 03** - 1400.
- 5 - **G0400/25** - RWY 02/20, EXC INT COM RWY 06/24, CLSD PARA LDG E TKOF DEVIDO OBRAS. PERMITIDO O TAX DE ACFT - **MAR 29/30 TIL JUN 02/03** - MON/TUE TIL SAT/SUN 1500-0100.

METEOROLOGIA:

LOCALIDADE	03/09Z	09/15Z	15/21Z	21/03Z
SBBE	T	-	TSRA	-

INOPERÂNCIAS:

- 1 - **G0407/25** - ILS GP RWY 06 U/S - **MAR 07 TIL JUN 03.**

ORIGEM	DESTINO	ER	INICIO (PREVISAO)	FIM	MEDIDA	MOTIVO
DEMANDA SBGR						
CW-10	SBGR	XP-09	10/05/2025 09:00:00	10/05/2025 11:15:00	MIT - 20 NM	ALTA DEMANDA DE CHEGADA
BS-05	SBGR	XP-09	10/05/2025 09:00:00	10/05/2025 11:15:00	MIT - 20 NM	ALTA DEMANDA DE CHEGADA
CW-10	SBGR	XP-09	10/05/2025 18:00:00	10/05/2025 19:15:00	MIT - 20 NM	ALTA DEMANDA DE CHEGADA
CW-10	SBGR	XP-09	10/05/2025 23:15:00	11/05/2025 00:15:00	MIT - 20 NM	ALTA DEMANDA DE CHEGADA