
























CENTRO DE GERENCIAMENTO DA NAVEGAÇÃO AEREA
IMPACTOS METEOROLÓGICOS PREVISTOS:
REL MET DAS 03h00UTC AS 09h30UTC DO DIA 04/03/2026

TABELA DE CORES	
	OPR. EM CONDIÇÕES METEOROLÓGICAS VISUAIS
	OPR. INSTRUMENTOS E/OU COND. MET. ADVERSAS
	ABAIXO DOS MÍNIMOS METEOROLÓGICOS






REGIÃO SUL

	SBPA	
	SBFL	
	SBJV	
	SBNF	
	SBFI	
	SBCT	PREVISÃO DE RESTRIÇÃO DE TETO.
		PREVISÃO DE NEVOEIRO.
	TMA	












REGIÃO SUDESTE

	SBSP	PREVISÃO DE RESTRIÇÃO DE TETO.
		PREVISÃO DE RESTRIÇÃO DE TETO.
	SBGR	PREVISÃO DE RESTRIÇÃO DE TETO.
		PREVISÃO DE NÉVOA ÚMIDA COM RESTRIÇÃO DE TETO E VISIBILIDADE.
	SBKP	PREVISÃO DE RESTRIÇÃO DE TETO.
		PREVISÃO DE RESTRIÇÃO DE TETO.
	SBRJ	
	SBGL	
	SBBH	
	SBCF	
	SBVT	
	TMA	

REGIÃO CENTRO-OESTE

	SBBR	
	SBGO	
	SBCY	
	SBCG	
	TMA	

REGIÃO NORDESTE

	SBV	PREVISÃO DE CHUVA COM RESTRIÇÃO DE TETO E VISIBILIDADE.
		PREVISÃO DE CHUVA COM RESTRIÇÃO DE TETO E VISIBILIDADE.
	SBIL	
	SBPS	PREVISÃO DE CHUVA COM RESTRIÇÃO DE TETO E VISIBILIDADE.
		PREVISÃO DE TROVOADAS COM CHUVA.
	SBRF	
	SBFZ	PREVISÃO DE PANCADAS DE CHUVA.
	SBSG	PREVISÃO DE PANCADAS DE CHUVA.
	SBSL	PREVISÃO DE PANCADAS DE CHUVA.
	TMA	PREVISÃO DE TROVOADAS ISOLADAS NA TMA - SV.
		PREVISÃO DE TROVOADAS ISOLADAS NAS TMA - SV / SL / FZ.

REGIÃO NORTE

	SBEG	
	SBBE	
	TMA	