



PLANO DIÁRIO ATFM 03/06/2026



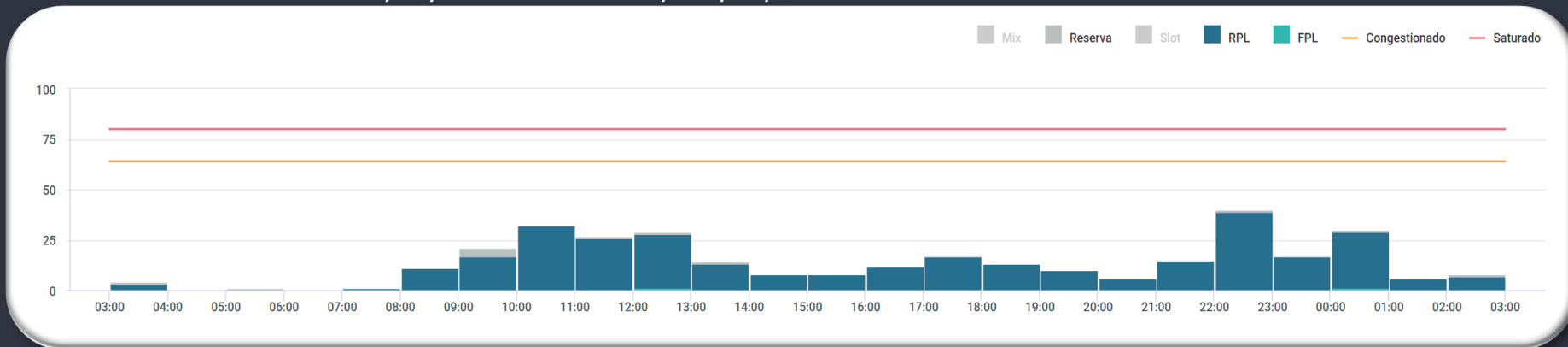
GERÊNCIA REGIONAL



Aeródromos e Setores

SBBR - Brasília

GRÁFICO DE DEMANDA : 03/06/2026 03:00 UTC / 04/06/2026 02:59 UTC:



EVENTOS RELEVANTES NO SOLO OU NO ESPAÇO AÉREO:

1 - **F2707/26** - RWY 11R/29L CLSD DEVIDO SER MAINT - JUN 01-05 15-19 29 30 JUL 01-03 1600-2000.

METEOROLOGIA:

| LOCALIDADE | 03/09Z | 09/15Z | 15/21Z | 21/03Z |
|------------|--------|--------|--------|--------|
| SBBR | - | - | VCSH | - |

INOPERÂNCIAS:

1 - Não foram encontradas informações.

GERÊNCIA REGIONAL



Aeródromos e Setores

SBGR - Guarulhos

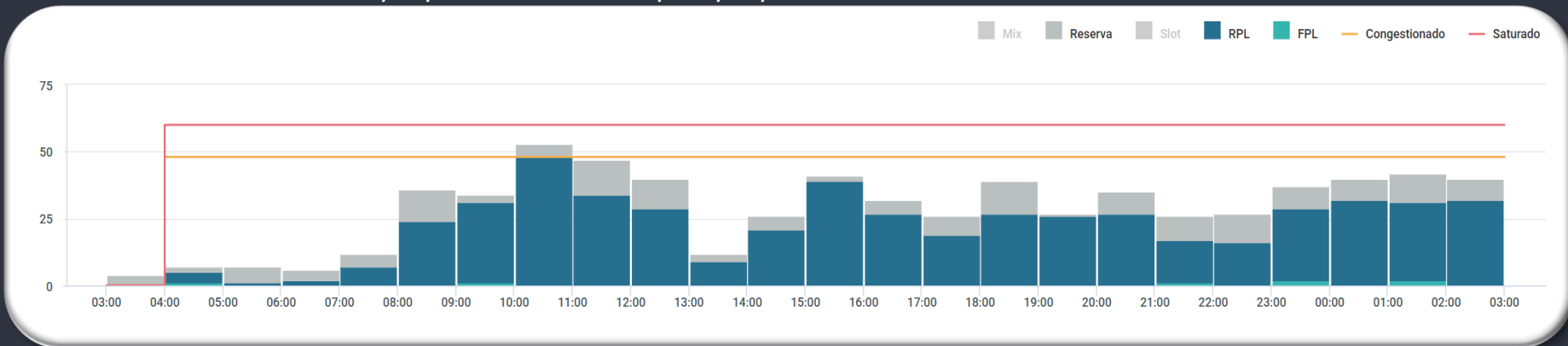
SBSP - Congonhas

SBGL - Galeão

SBRJ - Santos Dumont

SBFL - Florianópolis

GRÁFICO DE DEMANDA : 03/06/2026 03:00 UTC / 04/06/2026 02:59 UTC:



EVENTOS RELEVANTES NO SOLO OU NO ESPAÇO AÉREO:

- 1 - **F2808/26** - THR 10R PRB BACKTRACK - MAY 28 TIL JUN 29 1700.
- 2 - **F2819/26** - RWY 10R/28L PRB OPR A380 E B748 - MAY 29 TIL JUN 29 1700.

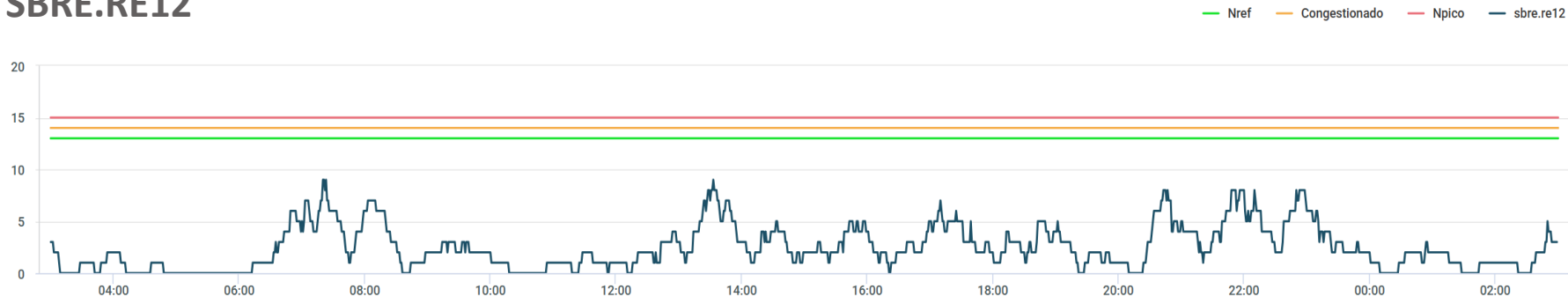
METEOROLOGIA:

| LOCALIDADE | 03/09Z | 09/15Z | 15/21Z | 21/03Z |
|------------|--------|--------|--------|--------|
| SBGR | BR T/V | BR T/V | - | T |

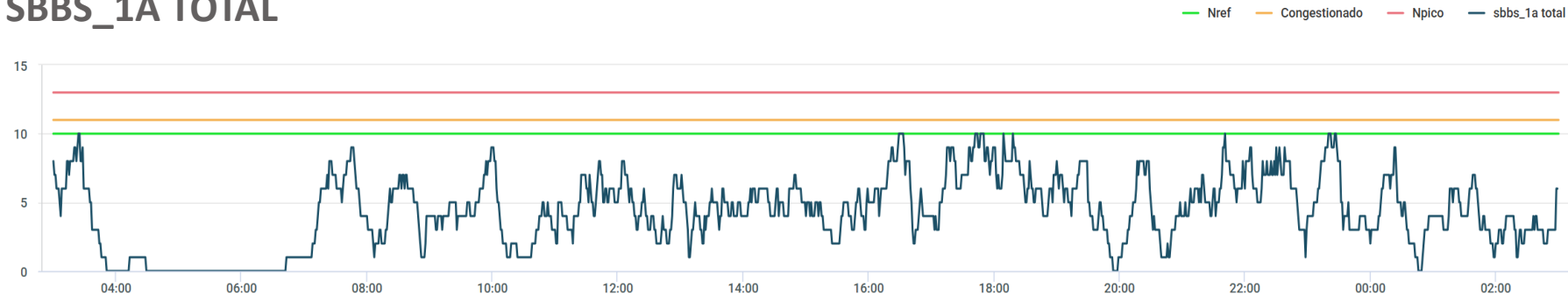
INOPERÂNCIAS:

- 1 - **E2804/26** - ILS RWY 10R CAT III REDUZIDO PARA CAT I - MAY 28 TIL JUN 29 1700.

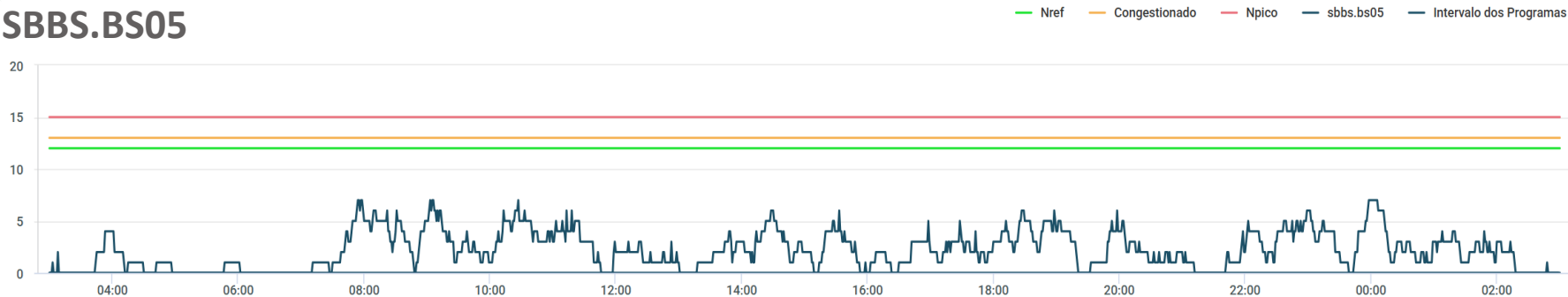
SBRE.RE12



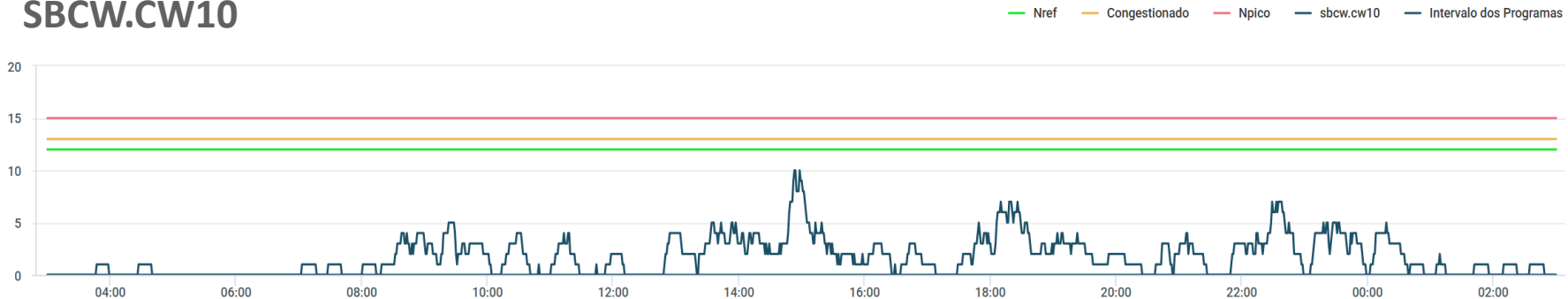
SBBS_1A TOTAL



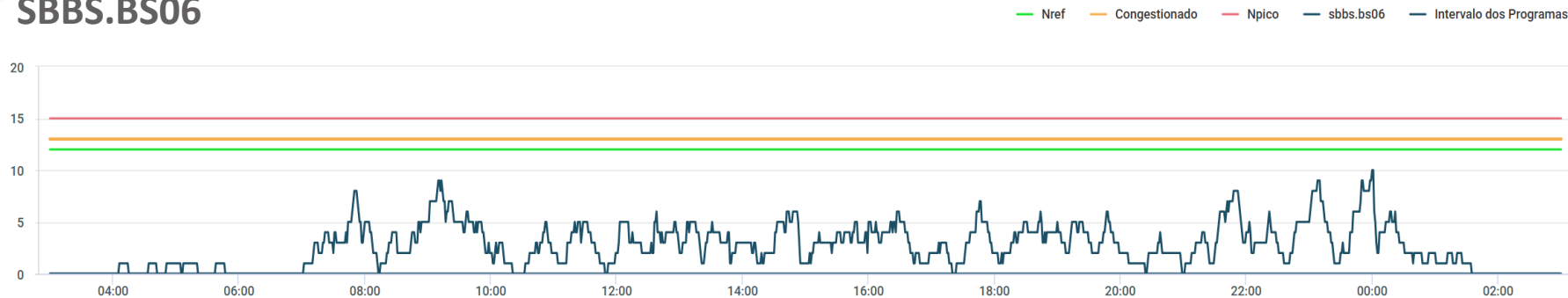
SBBS.BS05



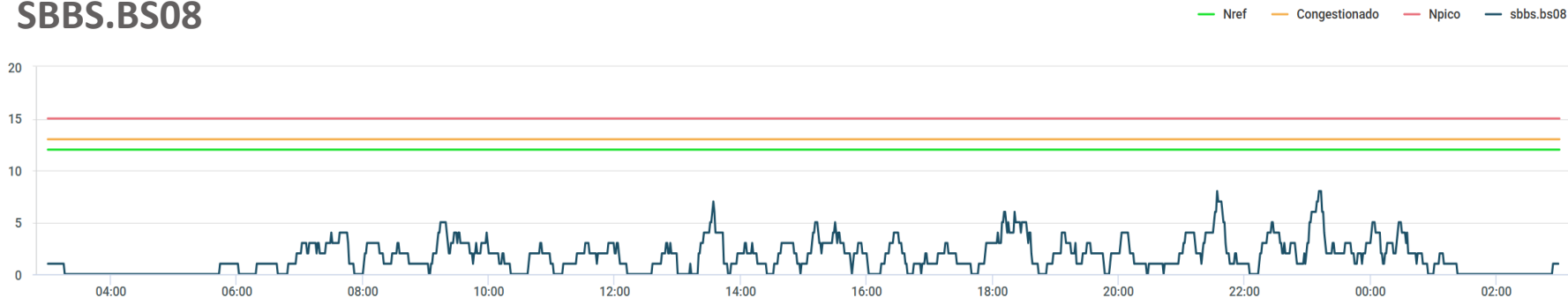
SBCW.CW10



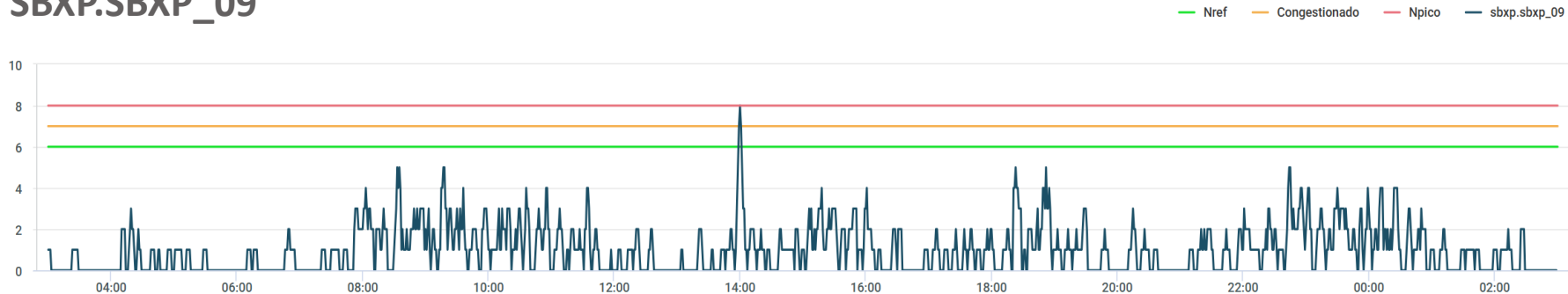
SBBS.BS06



SBBS.BS08



SBXP.SBXP_09



SBXP.SBXP_10

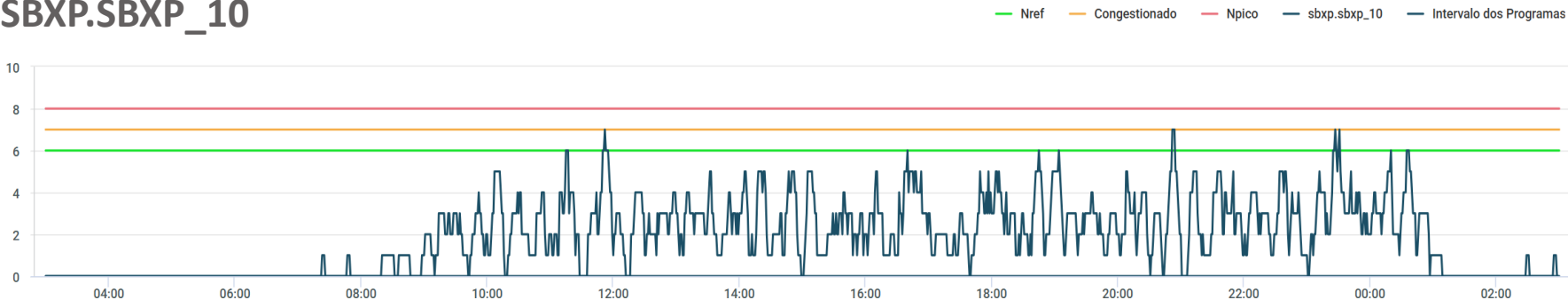
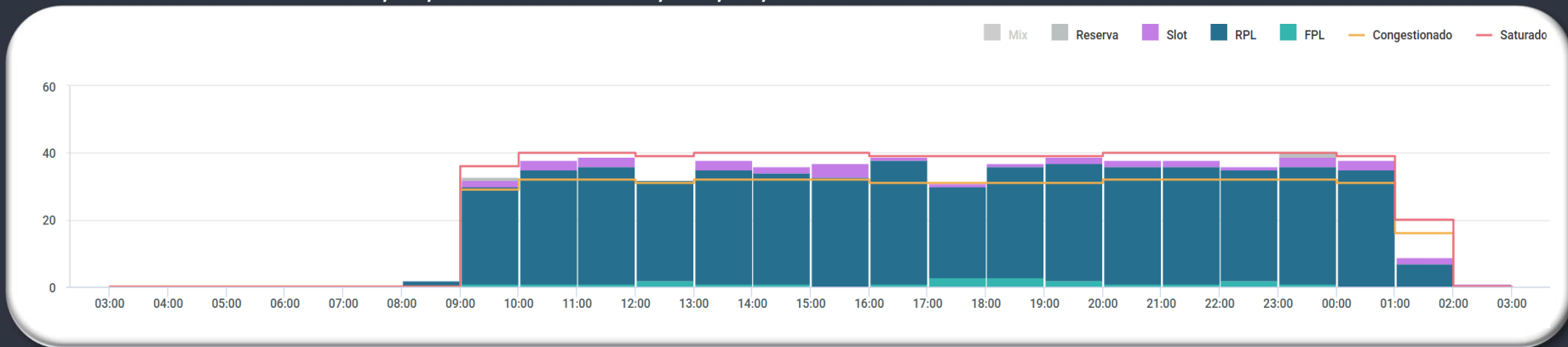


GRÁFICO DE DEMANDA : 03/06/2026 03:00 UTC / 04/06/2026 02:59 UTC:



EVENTOS RELEVANTES NO SOLO OU NO ESPAÇO AÉREO:

- 1 - **F2415/26** - TWY KILO CLSD DEVIDO SER MAINT - MAY 11 TIL JUL 31 0900.
- 2 - **F2417/26** - RWY 17R/35L CLSD DEVIDO SER MAINT - MAY 12 TIL JUL 31 0200-0900.
- 3 - **F2723/26** - AD COORDENADO - MAY 25 TIL AUG 23.

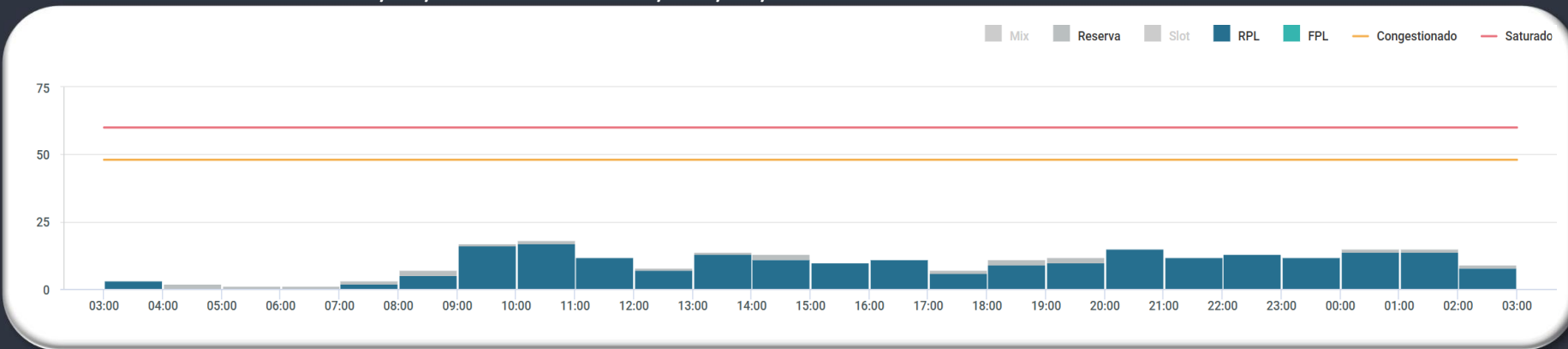
METEOROLOGIA:

| LOCALIDADE | 03/09Z | 09/15Z | 15/21Z | 21/03Z |
|------------|--------|--------|--------|--------|
| SBSP | T | T | - | T |

INOPERÂNCIAS:

- 1 - **F2719/26** - ILS GP RWY 35L ISO U/S - MAY 24 TIL JUN 16 2000.
- 2 - **F2868/26** - ILS DME RWY 17R ISP FREQ 109.30MHZ CH 30X U/S - MAY 30 TIL JUN 06 2000.

GRÁFICO DE DEMANDA : 03/06/2026 03:00 UTC / 04/06/2026 02:59 UTC:



EVENTOS RELEVANTES NO SOLO OU NO ESPAÇO AÉREO:

- 1 - **E2241/26** - PJE SUBJ COOR APP RIO/APP ALDEIA ACONTECERA CENTRO COORD 224717S0420630W RAI0 1.6NM RTO. GND/12000 FT AMSL - **MAY 01-JUL 07 0900-2359**.
- 2 - **E2504/26** - PJE SUBJ AUTH/COOR APP RIO ACONTECERA CENTRO COORD (CAMPO DOS AFONSOS, RJ) RAI0 1NM RTO (COOR SBR 304). SFC/FL120 - **APR 18-JUL 15 0900-0259**.

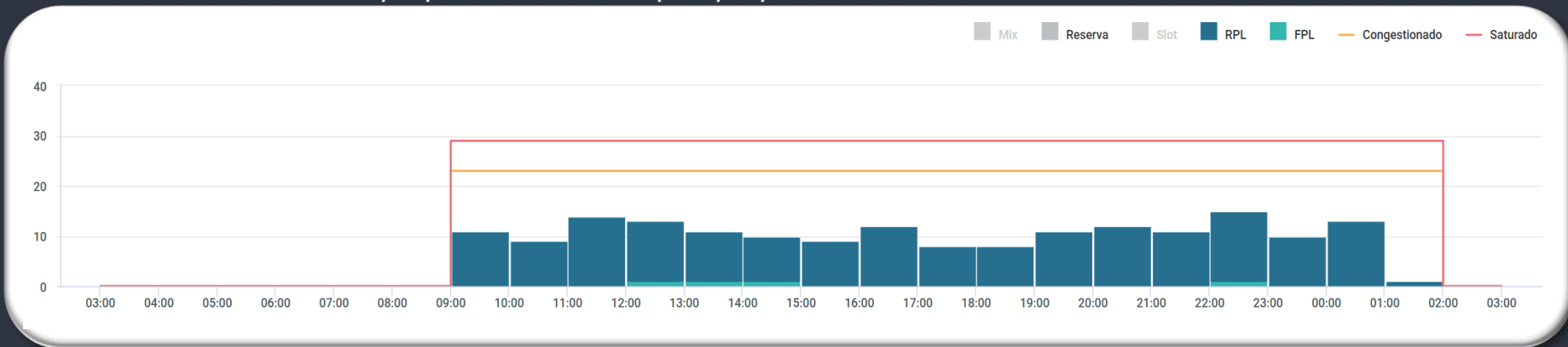
METEOROLOGIA:

| LOCALIDADE | 03/09Z | 09/15Z | 15/21Z | 21/03Z |
|------------|--------|--------|--------|--------|
| SBGL | RA T | - | - | SHRA |

INOPERÂNCIAS:

- 1 - **E3515/26** - ILS CAT II RWY 10 REDUZIDO PARA CAT I - **MAY 29 TIL JUL 29 2000**.

GRÁFICO DE DEMANDA : 03/06/2026 03:00 UTC / 04/06/2026 02:59 UTC:



EVENTOS RELEVANTES NO SOLO OU NO ESPAÇO AÉREO:

- 1 - **E2239/26** - PJE SUBJ COOR APP RIO/APP ALDEIA ACONTECERA CENTRO COORD 224717S0420630W RAI0 1.6NM RTO. GND/12000 FT AMSL - **MAY 01-JUL 07 0900-2359**.
- 2 - **E2501/25** - PJE SUBJ AUTH/COOR APP RIO ACONTECERA CENTRO COORD 225227S0432318W (CAMPO DOS AFONSOS, RJ) RAI0 1NM RTO (COOR SBR 304). SFC/FL120 - **APR 18-JUL 15 0900-0259**.
- 3 - **E3079/26** - RWY 02L/20R CLSD PARA LDG, TKOF E TAX DE ACFT EXC INT RWY 02R/20L - **MAY 13-AGO 20 0900**.

PREVISÃO DE DESLOCAMENTO DE EMBARCAÇÕES:

- 4 - **SEVEN**: ATENTAR AOS **NOTAM E2939/26, E3196/26, E3278/26, E3282/26, E3330/26, E3332/26 e E3509/26**.
- 5 - **SKANDI**: ATENTAR AO **NOTAM E2898/26, E2960/26, E3134/26, E3276/26, E3293/26 e E3299/26**.

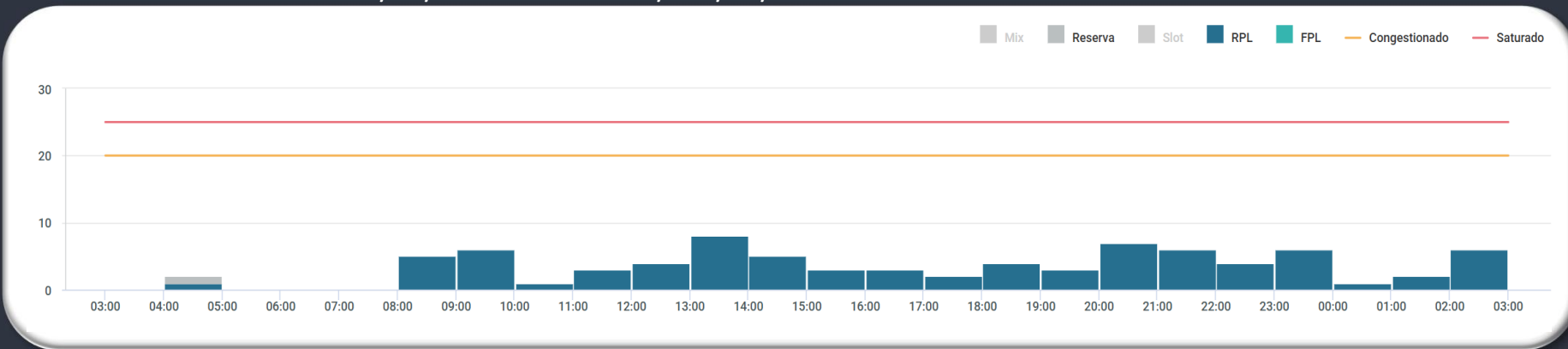
METEOROLOGIA:

| LOCALIDADE | 03/09Z | 09/15Z | 15/21Z | 21/03Z |
|------------|--------|--------|--------|--------|
| SBRJ | RA T | - | - | SHRA |

INOPERÂNCIAS:

- 1 - Não foram encontradas informações.

GRÁFICO DE DEMANDA : 03/06/2026 03:00 UTC / 04/06/2026 02:59 UTC:



EVENTOS RELEVANTES NO SOLO OU NO ESPAÇO AÉREO:

- 1 - **E3354/26** - TWY DELTA CLSD BTN TWY GOLF E TWY FOXTROT DEVIDO BURACO - MAY 23-JUN 06 0259.
- 2 - **E3355/26** - TWY FOXTROT CLSD DEVIDO BURACO - MAY 23-JUN 06 0259.

METEOROLOGIA:

| LOCALIDADE | 03/09Z | 09/15Z | 15/21Z | 21/03Z |
|------------|--------|--------|--------|--------|
| SBFL | - | - | - | T |

INOPERÂNCIAS:

- 1 - Não foram encontradas informações.

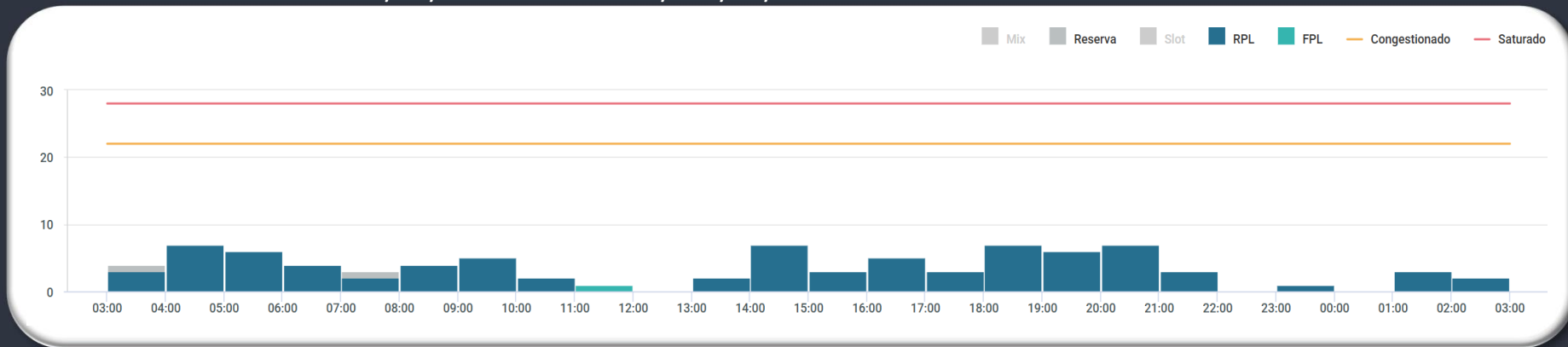
GERÊNCIA REGIONAL



Aeródromos e Setores

SBBE - Belém

GRÁFICO DE DEMANDA : 03/06/2026 03:00 UTC / 04/06/2026 02:59 UTC:



EVENTOS RELEVANTES NO SOLO OU NO ESPAÇO AÉREO:

1 - **G1098/26** - RWY 03/21 E RWY 07/25 CLSD LDG/TKOF DEVIDO SER MAINT - JUN 01 TIL JUN 05 1100-1300.

METEOROLOGIA:

| LOCALIDADE | 03/09Z | 09/15Z | 15/21Z | 21/03Z |
|------------|--------|--------|--------|--------|
| SBBE | - | - | TSRA | - |

INOPERÂNCIAS:

- 1 - **G1224/26** - ILS MM RWY 07 U/S - MAY 18 TIL JUN 20 2359.
- 2 - **G1304/26** - ILS GP RWY 07 U/S - MAY 26 TIL JUN 05 2359.

| ORIGEM | DESTINO | ER | INICIO (PREVISAÇÃO) | FIM | MEDIDA | MOTIVO |
|---------------------|---------|-------|---------------------|---------------------|-------------|----------------------------------|
| DEMANDA SBGR | | | | | | |
| BS-05 | SBGR | XP-09 | 03/06/2026 07:30:00 | 03/06/2026 10:00:00 | MIT - 20 NM | DEMANDA DESBALANCEADA DE CHEGADA |
| BS-08 | SBGR | XP-09 | 03/06/2026 07:30:00 | 03/06/2026 10:00:00 | MIT - 30 NM | DEMANDA DESBALANCEADA DE CHEGADA |
| CW-10 | SBGR | XP-09 | 03/06/2026 08:30:00 | 03/06/2026 10:00:00 | MIT - 30 NM | DEMANDA DESBALANCEADA DE CHEGADA |
| CW-10 | SBGR | XP-09 | 03/06/2026 18:00:00 | 03/06/2026 19:30:00 | MIT - 20 NM | DEMANDA DESBALANCEADA DE CHEGADA |
| BS-08 | SBGR | XP-09 | 03/06/2026 18:00:00 | 03/06/2026 19:30:00 | MIT - 20 NM | DEMANDA DESBALANCEADA DE CHEGADA |
| CW-10 | SBGR | XP-09 | 03/06/2026 22:00:00 | 04/06/2026 00:30:00 | MIT - 30 NM | DEMANDA DESBALANCEADA DE CHEGADA |
| BS-05 | SBGR | XP-09 | 03/06/2026 22:30:00 | 04/06/2026 00:30:00 | MIT - 20 NM | DEMANDA DESBALANCEADA DE CHEGADA |
| BS-08 | SBGR | XP-09 | 03/06/2026 22:30:00 | 04/06/2026 00:30:00 | MIT - 30 NM | DEMANDA DESBALANCEADA DE CHEGADA |